

**Plan de Desarrollo Microrregional con Identidad
"San Pablo Huacánó"**



**Ocotepec, Chiapas
24 de mayo de 2011**

Contenido

Presentación	2
Agradecimientos	4
Visión de futuro:	5
Diagnostico.....	6
Matriz de financiamiento	17
Relatoría de talleres y participantes en el proceso	20
Anexo1.- Cartografía.....	23
Localidades sin población indígena.....	27
Microrregión San Pablo Huacano	28
Infraestructura de sector salud.....	29
Ríos, vegetación y agro ecosistemas.....	30
Anexo 2.- Estadísticas y otros indicadores	31
Anexo 3.- Ficha de proyecto estratégico	35
Anexo 4.- Lista de Participantes	48

Presentación

El presente documento contiene información de los diagnósticos comunitarios y análisis Microrregional que derivó en planteamiento de problemáticas así como en ideas de proyectos que integran el Plan de Desarrollo Microrregional obtenidos de los trabajos que se realizaron en el municipio de Ocoatepec, Chiapas, Zona III Mezcalapa, en la microrregión de San Pablo Huacano.

El municipio de Ocoatepec se encuentra en las coordenadas geográficas 17° 13' 26" latitud Norte y 93° 09' 52" longitud Oeste. Limita al norte con el municipio de Chapultenango y Francisco León, al Este con Tapalapa, al Sur con Copainalá, y al Oeste con Tecpatán. Su constitución geológica corresponde a la su provincia Sierra del Norte de Chiapas. El suelo de rocas sedimentarias calizas y rocas ígneas extrusivas o volcánicas. Por ello el tipo de suelo es luvisol, moderadamente ácido. El territorio, dada su ubicación geográfica, es accidentado con una altitud que varía entre 590 y 1 680 msnm. El clima es cálido húmedo con lluvias todo el año A (f), cálido húmedo con lluvias en verano Am (f), y semiárido húmedo con lluvias en todo el año (A) C (fm). . La precipitación anual es de 2 220 milímetros.

La microrregión San Pablo Huacano, que se localiza en la parte alta del municipio a unos 1600 m.s.n.m. comprende las comunidades de San Antonio Poyono, Paraíso Huacano, San Pablo Huacano, Nazaret, Francisco I Madero y San Antonio Buena Vista, con una población de 2,440 habitantes hablantes de la lengua zoque, que se dedican principalmente a la agricultura de autoconsumo del maíz y frijol con muy poca actividad de traspatio, así como la práctica del cultivo de café que se realiza sin técnica y en una menor cantidad a la ganadería en pequeñas extensiones, otro segmento se dedica al comercio con otras comunidades fuera del municipio.

El municipio y en particular la microrregión presenta una descomposición social más marcada dentro de esta microrregión por lo que nos dimos a la tarea de iniciar El plan de desarrollo Microrregional inicio con las gestiones correspondientes para iniciar con las actividades programadas de la estrategia y acudir con las autoridades municipales y ejidales principalmente para informar de las actividades a realizar llevando a cabo el taller de sensibilización en las instalaciones de la presidencia municipal con las autoridades comunitarias, ejidales y municipales el día 24 de agosto del 2010. Posteriormente se efectuaron

tres talleres comunitarios en la microrregión, en San Antonio Buena Vista durante los días 30 y 31 de agosto del presente año, en San Antonio Poyono el 7 y 8 de septiembre y el último en San Pablo Huacano durante el 21 y 22 de septiembre, todos con población abierta, se invitó a las autoridades comunitarias, parteras, Diferentes comités, patronatos, autoridades de cada localidad. En cada uno de estos talleres se nombraron a representantes comunitarios por cada uno de los ejes, dando un total de treinta delegados comunitarios que asistieron al taller Microrregional de diagnóstico en la cabecera municipal de Ocotepéc el día 11 de noviembre de 2010.

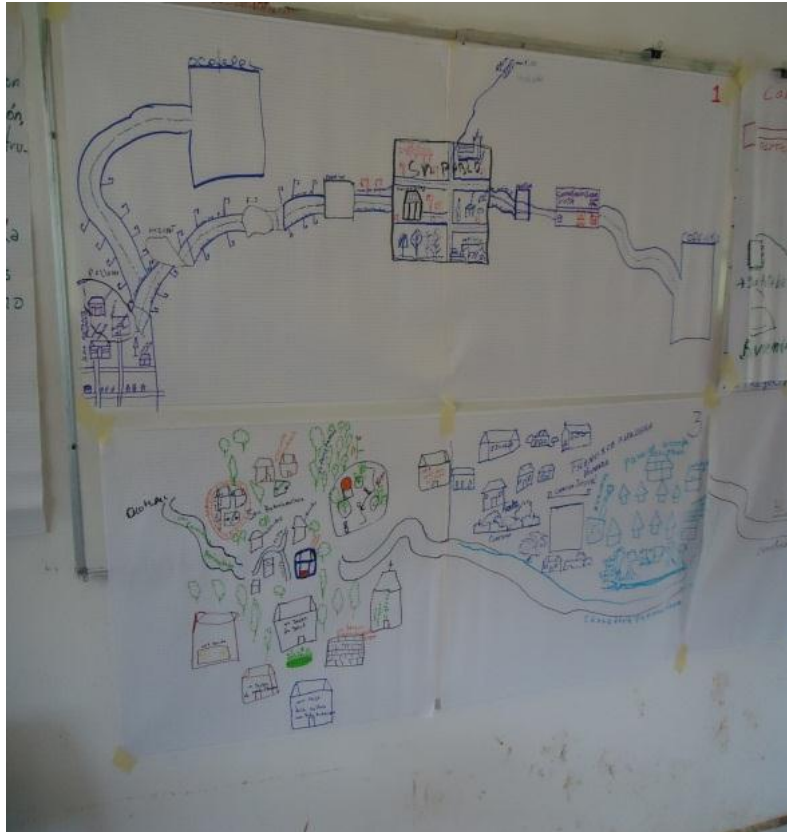
Posteriormente durante el primer trimestre del 2011 se llevaron a cabo talleres de priorización de proyectos y la presentación del plan y elección de los representantes que le darán seguimiento a estas actividades en San Pablo Huacano

Agradecimientos

Se le hace un gran reconocimiento a todas las autoridades que participaron en los diferentes talleres que se realizaron, la valiosa participación de la Secretaria del Campo ya que su personal desde un inicio estuvo ayudando y cooperando con la experiencia que tiene dentro del municipio, al personal de SEPI, con su participación en el microregional, a las autoridades ejidales que nos acompañaron en los diferentes talleres y el personal de la presidencia municipal que a pesar que se estaba terminando su periodo correspondiente se nos siguió acompañando en este caminar, así como el presidente electo, que con su presencia le dio realce al evento microregional, al personal de COMCAFE, a las autoridades comunitarias ya que con su apoyo y coordinación se lograron mejores resultados, que fueron ellos quienes en ocasiones fueron el puente entre la presidencia y la población; y a todo el personal de la CDI de Copainalá que desde el inicio de las actividades nos motivaron a darle seguimiento y a involucrarnos de una manera comprometida, ya que fueron ellos quienes nos adentraron hacia el análisis de nuestra situación actual y darnos cuenta de lo mucho que nosotros hemos destruido nuestros bosques, tierras y hasta nuestros manantiales, que tenemos un gran reto, ya que mucho de lo aquí se obtuvo, nosotros lo tenemos que corregir.

Por eso el agradecimiento, ya que a pesar de vivir en este lugar, no nos damos cuenta de la destrucción por lo que solicitamos se nos siga apoyando y que los compañeros elegidos para darle el seguimiento nos entregue buenos resultados y que lo realizado llegue a buen fin.

Visión de futuro:



“Ser comunidades zoques con sus propias formas de vida, que trabajan unidas y logran condiciones de vida digna de sus familias porque en la microrregión que habitan hay medios para generar beneficios económicos; cuentan con servicios de salud, de educación, vivienda, de justicia y de actividades productivas que son suficientes y de calidad para todos, con caminos en buenas condiciones y conjuntamente velan por la conservación y aprovechamiento racional de los recursos naturales”

Diagnostico

Eje: Económico

Estrategia de desarrollo	Problemática y/o potenciales de la microrregión	Indicadores de línea base (situación inicial)
Productores capacitados para el manejo sustentable de cultivos básicos	<p>Los bajos rendimientos de maíz y frijol ya que los productores desconocen de técnicas para mejorar los rendimientos de sus cultivos. Usan de manera inadecuada los agroquímicos por lo que los costos de producción se elevan, lo que se produce no alcanza para el autoconsumo.</p> <p>a 45 productores de la localidad San Pablo Huacano de las comunidades de Francisco I. Madero, San Antonio Buenavista, Paraíso Huacano, Nazaret y San Antonio Poyono</p>	<p>Nombre del indicador: Productores capacitados para el manejo de cultivos básicos</p> <p>Formula: $\frac{\text{No de productores capacitados}}{\text{No total de productores de la microrregión}} \times 100$</p> <p>Valor Base: $\frac{0}{524} \times 100 = 0\%$</p> <p>Fuente: Taller Microrregional de diagnóstico</p>
Terrenos con cultivos diversos para nuestro sustento familiar.	Debido al bajo rendimiento del cultivo de maíz y frijol que es insuficiente para el autoconsumo y otros gastos familiares, existe la necesidad de diversificar los cultivos en nuestras tierras para mejorar los ingresos. El clima de nuestra región es apto para cultivo de árboles frutales como	<p>Nombre del Indicador: Familias con diversidad de cultivos en sus tierras.</p> <p>Formula: $\frac{\text{Familias con diversidad de cultivos}}{\text{Total de familias de la microrregión}} \times 100$</p>

	<p>Aguacate Jazz, Durazno, Pera y otros. De las 131 hectáreas cultivadas, de 448 familias en las 6 localidades actualmente, se dispone de 25 hectáreas para la implementación de huertos frutícolas. Estas personas son motivadas por la experiencia de 40 productores que ya iniciaron con el cultivo de aguacate y durazno.</p>	<p>Valor base: $\frac{40}{448} \times 100 = 8.92 \%$</p> <p>Fuente: Taller de Diagnostico Microrregional.</p>
--	---	--

Eje: socio-demográfico

Estrategia de desarrollo	Problemática y/o potenciales de la microrregión	Indicadores de línea base (situación inicial)
Jóvenes preparados sin adicciones.	Los jóvenes inician a temprana edad en las adicciones como el alcohol, mariguana y el tinher principalmente, debido a que carecen de espacios recreativos, su nivel escolar es muy bajo, tercer año de primaria de promedio, no existen fuentes de trabajo, la migración es muy elevada y regresan con otras costumbres.	<p>Nombre del indicador: Comunidades con jóvenes con problemas de adicciones y violencia familiar.</p> <p>Formula: $\frac{\text{\# de localidades con jóvenes con problemas de adicción}}{\text{\# total de localidades de la microrregión}} \times 100$</p> <p>Valor base 6/6x100= 100 %</p> <p>Fuente: Taller de Diagnóstico Microrregional</p>
Escuelas dignas para estudiantes de la microrregión	Los alumnos de la microrregión no cuentan con la infraestructura educativa a nivel medio y medio superior ya que están prestando salones de la escuela primaria en San Antonio Poyono en su totalidad, y la	<p>Nombre del indicador: Comunidades que requieren de infraestructura educativa.</p> <p>Formula</p>

	<p>telesecundaria no cuenta con la suficiente infraestructura para los alumnos que tiene y el COBACH está requiriendo de más aulas para poder atender a todos los alumnos que egresan de las diferentes escuelas de la región.</p>	<p>No. de comunidades que requieren de infraestructura educativa a nivel medio y medio superior</p> <hr/> <p>100 X</p> <p>No. De localidades que tiene la microrregión</p> <p>Valor base 3/6x100=50%</p> <p>Fuente: Taller Microrregional de Diagnostico</p>
--	--	--

Eje: Institucional

Estrategia de desarrollo	Problemática y/o potenciales de la microrregión	Indicadores de línea base (situación inicial)
<p>Vigencia plena de derechos indígenas</p>	<p>El mal servicio de la UMR debido a que :</p> <ul style="list-style-type: none"> • El personal de la UMR es grosero con los usuarios • El maltrato a personas que asisten a citas medicas • Amenazas con quitar el programa oportunidades. 	<p>Nombre: Usuarios que se quejan del servicio en UMR</p> <p>Formula:</p> <p>No. Usuarios que se quejan De la atención en la UMR _____ X 100</p> <p>No. Total de usuarios de la UMR</p> <p>Valor base:</p> <p>2281 _____ X 100 = 90 % 2535</p> <p>Fuente: Taller de Diagnostico Micro regional</p>

	<p>Los usuarios de las UMR desconocen sus derechos colectivos e individuales, así como conocer las instancias hacia donde canalizar quejas de las instituciones que están presentes en la comunidad para brindar servicios de salud.</p>	<p>Nombre: usuarios con desconocimiento de sus derechos.</p> <p>Formula:</p> $\frac{\text{No de usuarios que desconocen Sus derechos}}{100} \times \text{No total de usuarios de la UMR}$ <p>Valor base:</p> $\frac{1902}{2535} \times 100 = 75 \%$ <p>Fuente: Diagnóstico microrregional</p>
--	--	---

Eje: Cultural

Estrategia de desarrollo	Problemática y/o potenciales de la microrregión	Indicadores de línea base (situación inicial)
<p>Manifestaciones culturales zoques vivas en la microrregión.</p>	<p>En la actualidad los niños y jóvenes no practican ninguna de las manifestaciones culturales zoques por la falta de interés de los mayores en transmitir estos conocimientos, así como la invasión de la música moderna y las limitaciones económicas que se tienen.</p>	<p>Nombre del indicador: Niños y jóvenes con conocimiento de música y danza zoque.</p> <p>Formula: No. de jóvenes y niños con conocimientos de música y danza zoque. _____ X 100 No. Total de jóvenes y niños de la microrregión.</p> <p>Valor base: $\frac{0}{1026} \times 100 = 0\%$</p> <p>Fuente: Taller de Diagnostico Microrregional</p>
	<p>En esta microrregión se han perdido las manifestaciones culturales en donde se compartían con toda la población las diferentes danzas y música de nuestra región. Las personas que se dedicaban a la</p>	<p>Nombre del indicador. Manifestaciones culturales promovidas en la microrregión</p> <p>Formula: No de manifestaciones zoques promovidas en la región</p>

	<p>música y danza tradicional zoque en las localidades de la microrregión no lograron transmitir esta actividad y se está perdiendo muy rápidamente. En las épocas pasadas las manifestaciones eran las siguientes</p> <ul style="list-style-type: none"> • Artesanías • Lengua • Vestuario • Gastronomía • Danza • Música • Medicina tradicional 	<p>_____ X 100 numero de manifestaciones vivas</p> <p>Valor Base</p> <p>0 — X 100 = 0% 7</p> <p>Fuente: Diagnóstico microrregional.</p>
--	--	--

Eje: Físico-Ambiental

<p>Carreteras modernas y dignas para la microrregión</p>	<p>Esta microrregión se caracteriza por presentar problemas de comunicación, ya que solo cuenta con un camino de Terracería intransitable en las épocas de lluvia, lo que provoca dejar incomunicadas a las siguientes localidades: San Antonio Buenavista, San Pablo Huachano, Paraíso Huachano, Francisco I Madero, Nazaret, y San Antonio Poyono. La distancia que comprende son 5.5 km. De San Antonio Buenavista a San Antonio Poyono</p>	<p>Nombre: Kilómetros de carretera pavimentada del tramo San Antonio Buenavista a San Antonio Poyonó.</p> <p>Formula: No. Km de carretera pavimentados del tramo _____ X 100 Total de Km del tramo</p> <p>Valor Base: 0 _____ X 100 = 0% 5.5</p> <p>Fuente: Diagnostico Microregional</p>
--	--	---

<p>Contar con infraestructura carretera en la microrregión</p>	<p>En toda la microrregión no se cuenta con carretera pavimentada y en época de lluvias es muy difícil el acceso al lugar</p>	<p>Nombre del indicador: Comunidades que requieren de infraestructura carretera.</p> <p>Formula: No. de comunidades que requieren de infraestructura carretera <hr style="width: 100%; border: 1px solid black; margin: 5px 0;"/> X 100 No. De comunidades de la microrregión</p> <p>Valor base: 6/6x100=100 %</p>
--	---	---

<p>Rediseñar el proyecto integral de agua potable.</p>	<p>El abasto de agua para el consumo de la localidad de San Antonio Buena Vista es insuficiente y de mala calidad para el consumo humano, debido a que no tiene enmallado y los animales lo usan sin ningún control y en tiempos de secas se escasea y nos ocasiona muchos problemas.</p>	<p>Nombre del indicador: familias que cuentan con agua todo el año.</p> <p>Fórmula:</p> $\frac{\text{No. de familias con agua potable de manera permanente}}{\text{No. total de familias de San Antonio Buena vista}} \times 100$ <p>Valor base 0/56X100=0 %</p> <p>Fuente- CNA y Taller de Diagnóstico Microrregional</p>
--	---	--

Matriz de financiamiento

Año	Proyecto	Eje	Costo aproximado
2012	Construcción de 5.5 Km de Carretera en las localidades de San Antonio Buena Vista San Antonio Poyono (etapa 1 de 10)	Físico ambiental	\$3,500,000.00
2012	Construcción de dos aulas y sanitario en el COBACH en San Pablo Huacano	Socio-demográfico	\$900,000.00
2012	2 talleres de derechos humanos (1 etapa: 2 eventos)	Institucional	\$160,000.00
2012	Capacitación de niños y jóvenes en danza y música zoque	Cultural	\$40,000.00
2012	Taller de Valores Humanos y Violencia Familiar con Enfoque de Género	Socio-demográfico	\$130,000.00
2012	Capacitación sobre manejo y diversificación de cultivos (1 de 2)	Económico	\$60,000.00
2013	Construcción de 5.5 Km de Carretera en las localidades de San Antonio Buena Vista San Antonio Poyono (2-10)	Físico ambiental	\$3,500,000.00
2013	Evento cultural de música y danza zoque	Cultural	\$130,000.00
2013	Construcción de un aula en San Antonio Buena Vista	Socio-demográfico	\$400,000.00
2013	Cultivo de árboles frutales (etapa 1 de 6)	Económico	\$867,000.00

2014	Construcción de 5.5 Km de Carretera en las localidades de San Antonio Buena Vista San Antonio Poyono (etapa 3 de 10)	Físico ambiental	\$3,500,000.00
2014	Capacitación sobre manejo y diversificación de cultivos (etapa 2 de 2)	Económico	\$60,000.00
2014	Cultivo de árboles frutales (etapa 2 de 6)	Económico	\$425,700.00
2014	Construcción de dos aulas y sanitario en la Escuela Telesecundaria de San Pablo Huacano	Socio-demográfico	\$900,000.00
2015	Capacitación para diversificación de cultivos	Económico	\$60,000.00
2015	Construcción de 5.5 Km de Carretera en las localidades de San Antonio Buena Vista San Antonio Poyono (etapa 4 de 10)	Físico ambiental	\$3,500,000.00
2015	Construcción de Tres aulas, sanitario y dirección de la telesecundaria en San Antonio Poyono: 1aula y 1 sanitario (etapa 1 de 3)	Socio-demográfico	\$500,000.00
2015	Cultivo de árboles frutales (etapa 3 de 6)	económico	\$611,600.00
2016	Construcción de 5.5 Km de Carretera en las localidades de San Antonio Buena Vista San Antonio Poyono (etapa 5 de 10)	Físico ambiental	\$3,500,000.00
2016	Cultivo de árboles frutales (etapa 4 de 6)	económico	\$611,600.00
2016	Construcción de Tres aulas, sanitario y dirección de la telesecundaria en San Antonio Poyono: 1 aula y 1 dirección (etapa 2 de 3)	Socio-demográfico	\$600,000.00
2017	Construcción de 5.5 Km de Carretera en las localidades de San Antonio Buena Vista San	Físico-	\$3,500,000.00

	Antonio Poyono (etapa 6 de 10)	ambiental	
2017	Cultivo de árboles frutales (etapa 5 de 6)	económico	\$611,600.00
2017	Rediseñar el sistema de agua potable San Pablo Huacano - San Antonio Buena Vista	Socio-demográfico	\$784,980.00
2017	Construcción de Tres aulas, sanitario y dirección de la telesecundaria en San Antonio Poyono: 1 aula (etapa 3 de 3)	Socio-demográfico	\$400,000.00
2018	Cultivo de árboles frutales (etapa 6 de 6)	económico	\$611,600.00
	Construcción de 5.5 Km de Carretera en las localidades de San Antonio Buena Vista San Antonio Poyono (etapa 7 de 10)	Físico-ambiental	\$3,500,000.00
2019	Construcción de 5.5 Km de Carretera en las localidades de San Antonio Buena Vista San Antonio Poyono (etapa 8 de 10)	Físico-ambiental	\$4,680,000.00
2020	Construcción de 5.5 Km de Carretera en las localidades de San Antonio Buena Vista San Antonio Poyono (etapa 9 de 10)	Físico-ambiental	\$4,680,000.00
2021	Construcción de 5.5 Km de Carretera en las localidades de San Antonio Buena Vista San Antonio Poyono (etapa 10 de 10)	Físico-ambiental	\$4,680,000.00

Relatoría de talleres y participantes en el proceso

Después de llegar al acuerdo que la microrregión a trabajar sería en San Pablo Huacano municipio de Ocoatepec, Chiapas, la cual estará conformada por las localidades de: San Antonio Buenavista, San Pablo Huacano, San Antonio Poyono, Francisco I. Madero, Paraíso Huacano y Nazaret; se hace el acercamiento con el personal del H. Ayuntamiento municipal, Comisaria Ejidal, autoridades de cada localidad en donde se acordó que se llevaría a cabo el diagnóstico microrregional.

Posteriormente se programó **el taller de sensibilización**, que se llevó a cabo en la sala de usos múltiples del H. Ayuntamiento municipal de Ocoatepec, Chiapas, con fecha 24 de agosto de 2010 a la que asistieron agentes municipales, integrantes de la comisaria ejidal y personal del Ayuntamiento. En esta reunión se dieron a conocer los detalles de las actividades y personajes que deberán participar, así como también, se establecieron las fechas para cada una de las sedes de los talleres comunitarios, quedando de la siguiente forma:

San Antonio Buenavista	30 y 31 de agosto de 2010
San Antonio Poyono	7 y 8 de septiembre de 2010
San Pablo Huacano	21 y 22 de septiembre de 2010

Los días 30 y 31 de agosto del 2010 se llevó a cabo el **primer taller comunitario** en la localidad de San Antonio Buenavista, con una asistencia de 70 participantes de la localidad, se registró muy buena participación de las mujeres y representantes con cargo de la comunidad, obteniéndose mucha información que sistematizar.

El segundo taller se llevó a cabo en la localidad de San Antonio Poyono, los días 7 y 8 de septiembre de 2010, se tuvo la presencia de autoridades y personas claves, así como gestores comunitarios que abordaron la problemática de los diferentes ejes que trata el diagnóstico comunitario, con una asistencia de 81 personas que se interesaron de la localidades de Nazaret, Francisco I. Madero y la comunidad sede. **El último taller comunitario** se llevó a cabo el 21 y 22 de septiembre en la localidad más grande de la microrregión, San Pablo Huacano con la presencia de 80 personas que abordaron los diferentes ejes.

Con toda esta información que se obtuvo nos damos cuenta de la problemática que en cada uno de los ejes se tenían, muy bajos rendimientos en los cultivos básicos que no alcanzan para el autoconsumo familiar, desconocimiento para

realizar otras actividades agrícolas, escasa infraestructura educativa y caminos solo transitables en época de secas, problemas de violencia familiar, migración hacia las urbes con atracción de mano de obra, las cuales se tendrán que continuar tratando en los siguientes talleres.

El día 11 de noviembre se llevó a cabo **el taller microrregional** en la cabecera municipal de Ocoatepec, con la presencia de 31 participantes y contando con la presencia de la SECAM, SEPI, SEDEPAS, COMCAFE, personal del ejido, presidencia municipal y la presencia del presidente electo, siendo este un taller con mucha participación y el gran interés de continuar con este trabajo.

En este ejercicio los representantes comunitarios expresaron lo que esperan que ocurra en un plazo de 10 años y las estrategias con las cuales consideran que deben solventarse los aspectos que se definieron como problemática de la región. Posteriormente esta fue analizada en gabinete y derivándose la Matriz de resultados por cada eje.

El día 10 de diciembre se desarrolló el **taller de Definición de ideas de proyecto** con la participación de 27 delegados comunitarios, en donde se obtuvo como resultado las propuestas de las ideas de proyecto con las cuales se pretende solventar la problemática detectada en los ejes

Una vez identificadas las ideas de proyectos en la microrregión, en las semanas posteriores se dio a una serie de reuniones de trabajo con dependencias efectuándose el “Análisis de Consistencia y Viabilidad” de cada una de las ideas de proyectos definidas por la gente el día ocho de marzo del 2011. En estos trabajos se contó con la participación de las diferentes instituciones que se invitaron como son el Consejo Estatal de Derechos Humanos, SPCI, FONAES, CONAGUA, SAGARPA, SEDESOL, SEDESOL FEDERAL, SEDEPAS, SECAM, IRBIO, IMSS Y COMCAFE.

Terminado el proceso de análisis de consistencia por las instituciones, en donde hubo manifestaciones de coordinación y coincidencia, así como la sugerencia de poder enriquecer en campo cada una de estas ideas y darles mayor soporte, se llevaron estos resultados al taller de priorización, no sin antes hacer visitas a las autoridades y representantes comunitarios para integrar más información a estas propuestas.

El día 29 de marzo se llevó **el taller de identificación y priorización de ideas de proyecto**, con la participación del personal de la presidencia municipal y ejidal así como de 24 representantes de las localidades. En este evento se llevó a cabo la priorización de proyectos mediante la matriz de priorización de pares. El resultado

de este ejercicio fue la priorización de 12 proyectos, siendo por el eje económico 4, sociodemográfico 3, físico ambiental 1, cultural 2 y el institucional y derecho 2

Este mismo día se sometió a revisión por parte de los asistentes, la VISION de la Microrregión, misma que fue ratificada.

El día 24 de mayo se realizó el **taller de gestión, Seguimiento y Evaluación del plan Microrregional, la validación del plan microrregional** con la participación de 27 delegados comunitarios.

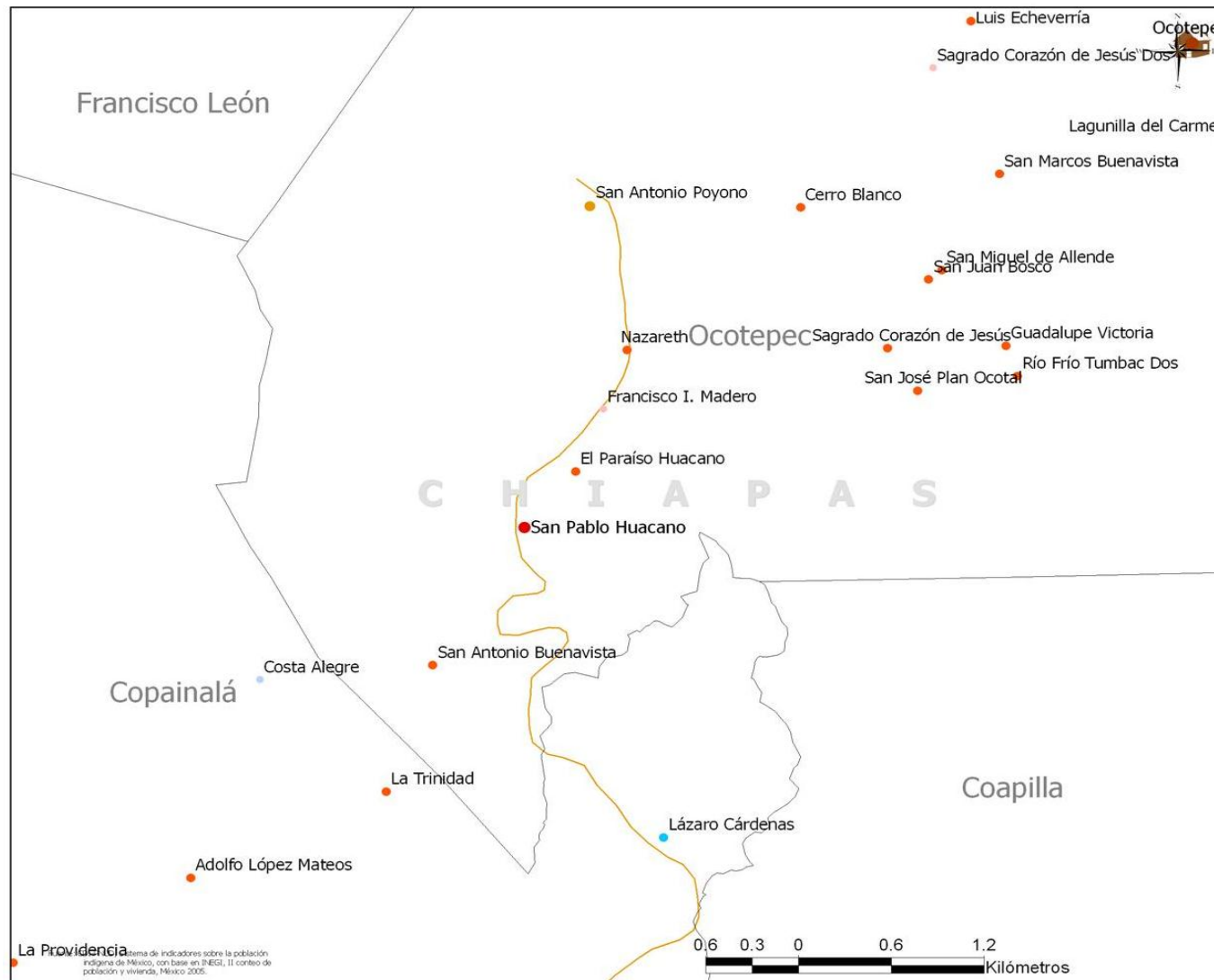
En este evento se dio a conocer la forma en que quedó integrada la proyección de la gestión de proyectos en orden de prioridad conforme al formato denominado Matriz de Financiamiento, mismo que se pretende realizar en el período comprendido del año 2012 al 2021.

Se informó a los asistentes que para dar seguimiento a estos trabajos, se debe integrar la Instancia de Gestión y Seguimiento del Plan (IGSP), por lo que en un proceso de participación los asistentes definieron las personas que formarán parte de la IGSP. Por acuerdo de los asistentes se decidió que sean 15, tres por cada eje. También se les informó que estas personas recibirán un proceso de capacitación para desempeñar de la mejor manera sus funciones.

La **instancia de Gestión y Seguimiento de la microrregión** queda integrada de la siguiente forma: Zeferino Morales Morales, Catalina Jiménez García, Federico Cruz Cruz, Javier Morales Cruz, de la localidad San Antonio Poyono; Rodrigo Hernández Valencia, Pedro García Gómez, José Ángel Gómez Martínez, Ramón Pérez Martínez, Adelaido Vázquez Vázquez; de la localidad San Pablo Huacano; Pedro Valencia Valle de la localidad Paraíso Huacano; Catulo Morales Valencia, Teófilo Morales Valencia, Obdulia Valencia Cruz, Fausto Valencia Morales, de la localidad San Antonio Buenavista.

Anexo1.- Cartografía

Infraestructura



CCDI COPAINALÁ

LOCALIDADES

Localidades de 40% y más de PI

- 1 a 49
- 50 a 399
- 400 a 999
- 1000 a 2499
- 2500 a 14999
- 15000 y más

Localidades con menos de 40% de PI

- 1 a 49
- 50 a 399
- 400 a 999
- 1000 a 2499
- 2500 a 14999
- 15000 y más

Localidades de interés

- menos de 40% y más de 150 personas indígenas
- menos de 5 viviendas

INFRAESTRUCTURA CDI

Albergues escolares



Albergue



Comedor

Albergues comunitarios



Albergue



Comedor

LÍMITES

Estados

Municipios

CAMINOS

Pavimentados

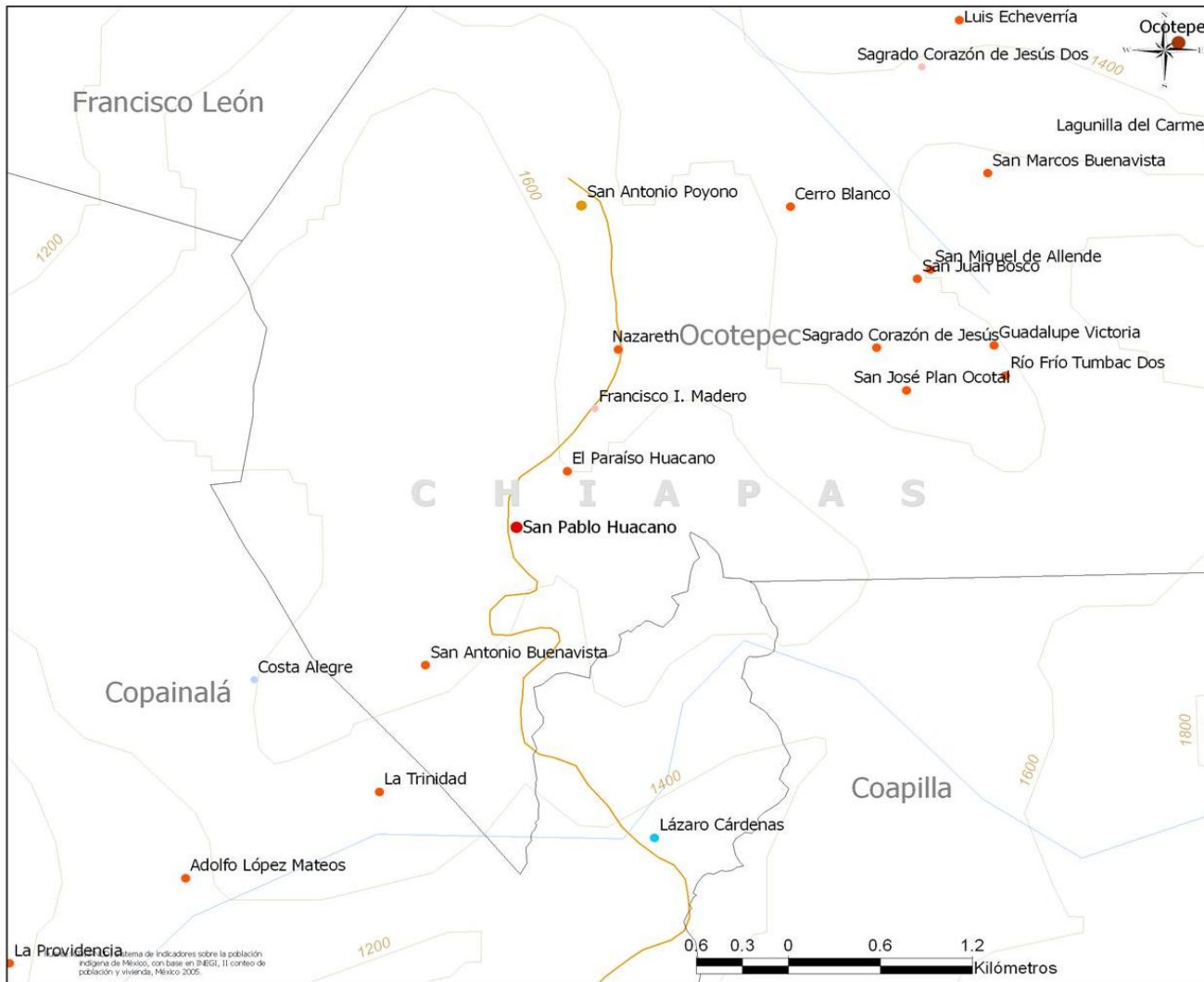
Revestidos

Terracerías

Brechas



Infraestructura de caminos



CCDI COPAINALÁ

LOCALIDADES

Localidades de 40% y más de PI

- 1 a 49
- 50 a 399
- 400 a 999
- 1000 a 2499
- 2500 a 14999
- 15000 y más

Localidades con menos de 40% de PI

- 1 a 49
- 50 a 399
- 400 a 999
- 1000 a 2499
- 2500 a 14999
- 15000 y más

Localidades de interés

- menos de 40% y más de 150 personas indígenas
- menos de 5 viviendas

LÍMITES

- ▭ Estados
- ▭ Municipios

CAMINOS

- Pavimentados
- Revestidos
- Terracerías
- ... Brechas

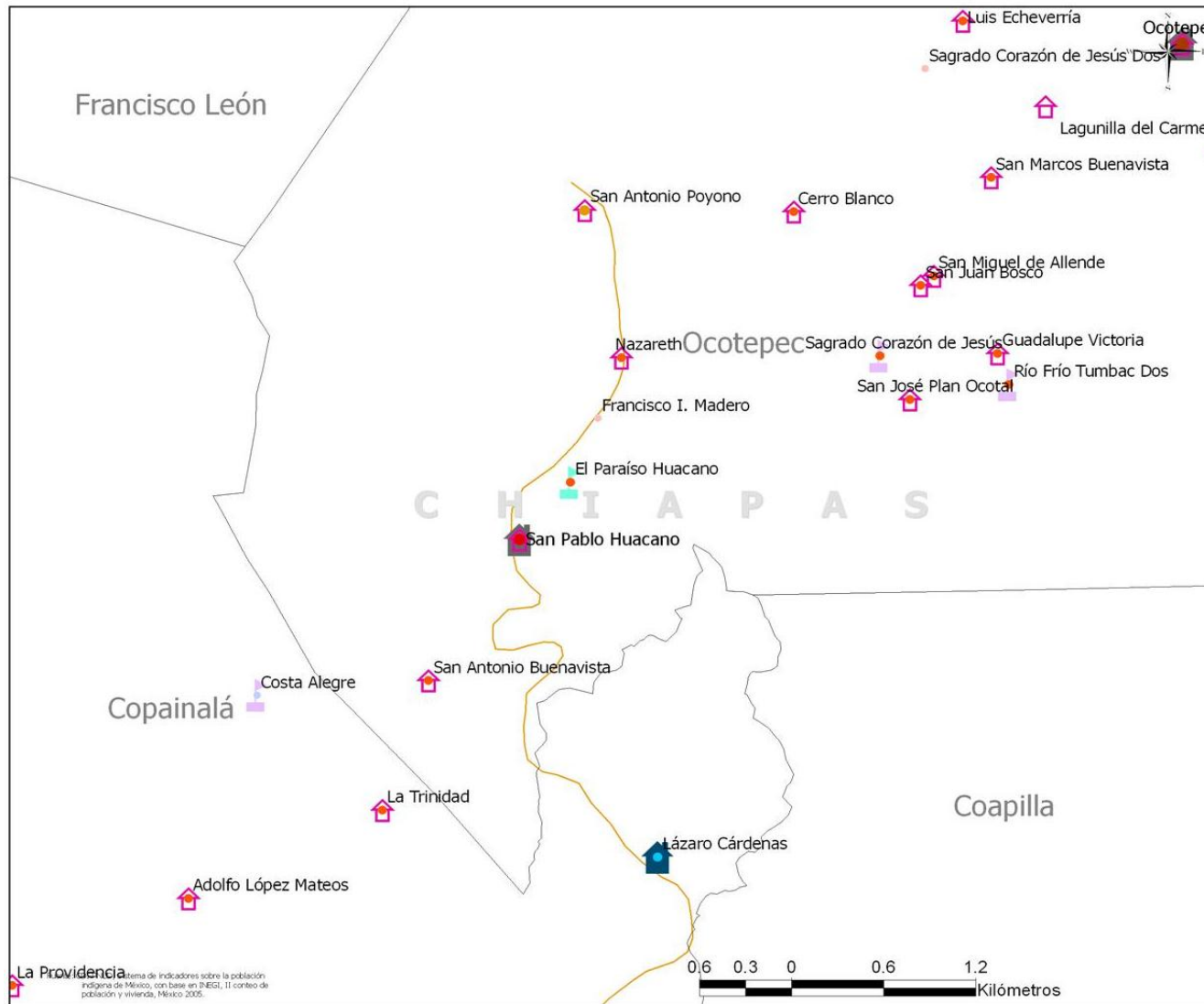
MEDIO FÍSICO

- Río
- Curvas de nivel cada 200 metros
- Cuerpos de agua

CDI COMISIÓN NACIONAL PARA EL DESARROLLO DE LOS PUEBLOS INDÍGENAS

La Providencia Sistema de Indicaciones sobre la población indígena de México, con base en INEGI, II conteo de población y vivienda, México 2005.

Educación



CCDI COPAINALÁ

LOCALIDADES

Localidades de 40% y más de PI

- 1 a 49
- 50 a 399
- 400 a 999
- 1000 a 2499
- 2500 a 14999
- 15000 y más

Localidades con menos de 40% de PI

- 1 a 49
- 50 a 399
- 400 a 999
- 1000 a 2499
- 2500 a 14999
- 15000 y más

Localidades de interés

- menos de 40% y más de 150 personas indígenas
- menos de 5 viviendas

INFRAESTRUCTURA DEL SECTOR EDUCATIVO

Tipo de escuela

- Preescolar indígena
- Primaria indígena
- Preescolar y primaria indígena

Nivel máximo de escolaridad

- Preescolar
- Primaria
- Secundaria
- Media superior
- Superior o más

LÍMITES

- Estados
- Municipios

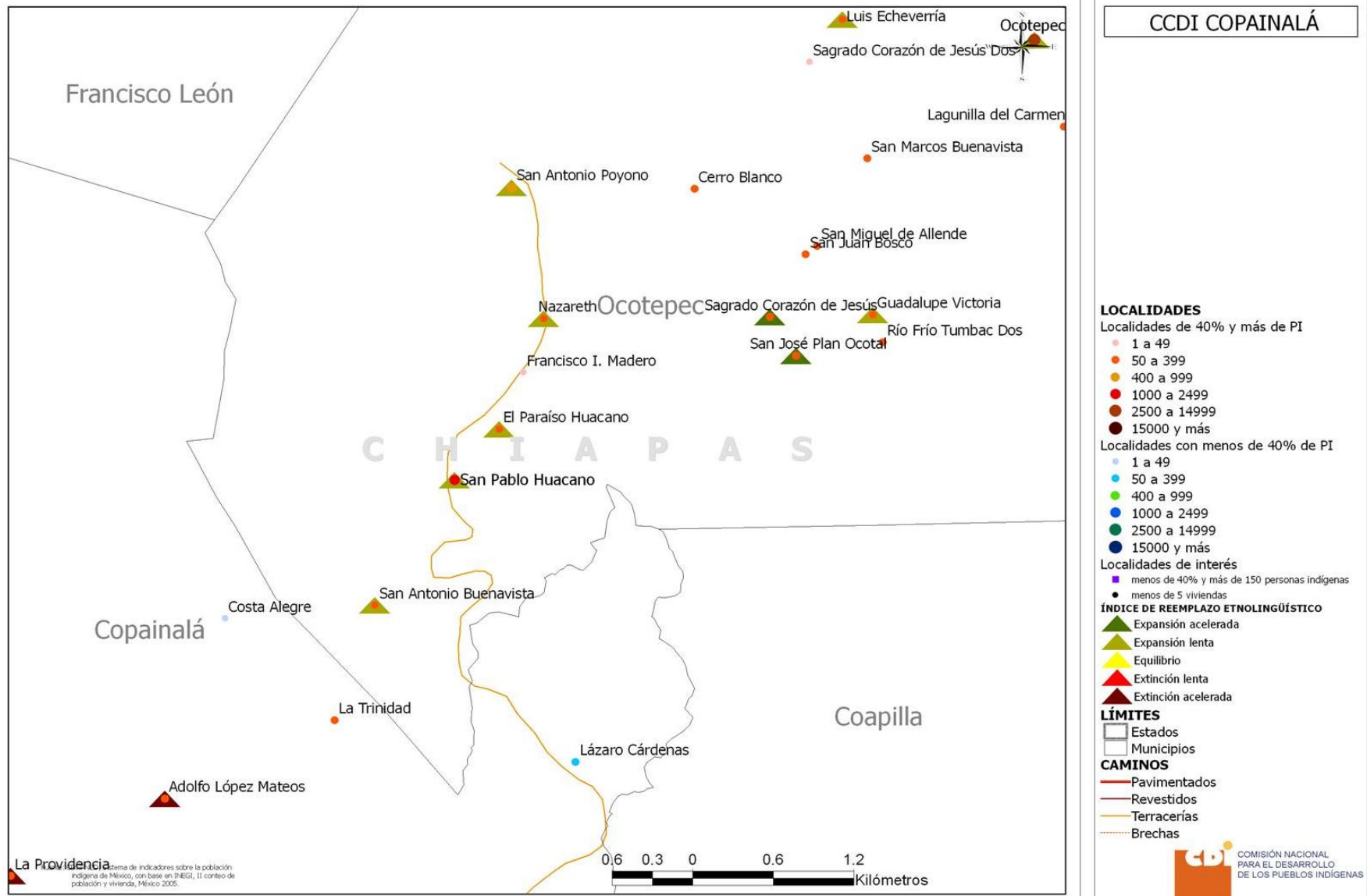
CAMINOS

- Pavimentados
- Revestidos
- Terracerías
- Brechas

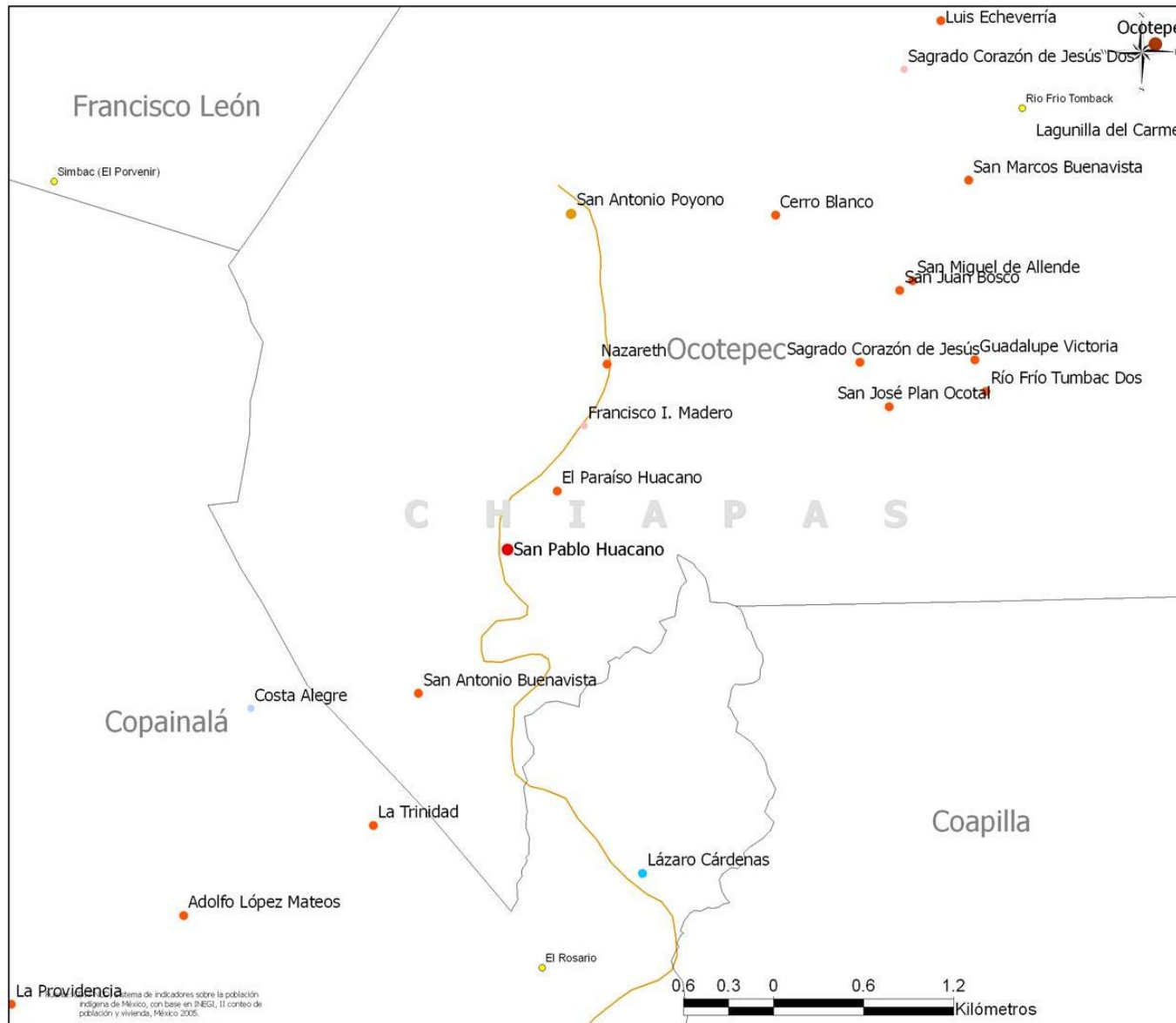
**COMISIÓN NACIONAL
PARA EL DESARROLLO
DE LOS PUEBLOS INDÍGENAS**

La Providencia Sistema de Indicadores sobre la población indígena de México, con base en INEGI, II conteo de población y vivienda, México 2005.

Índice de Remplazo Etnolingüístico

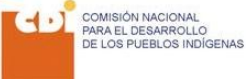


Localidades sin población indígena



CCDI COPAINALÁ

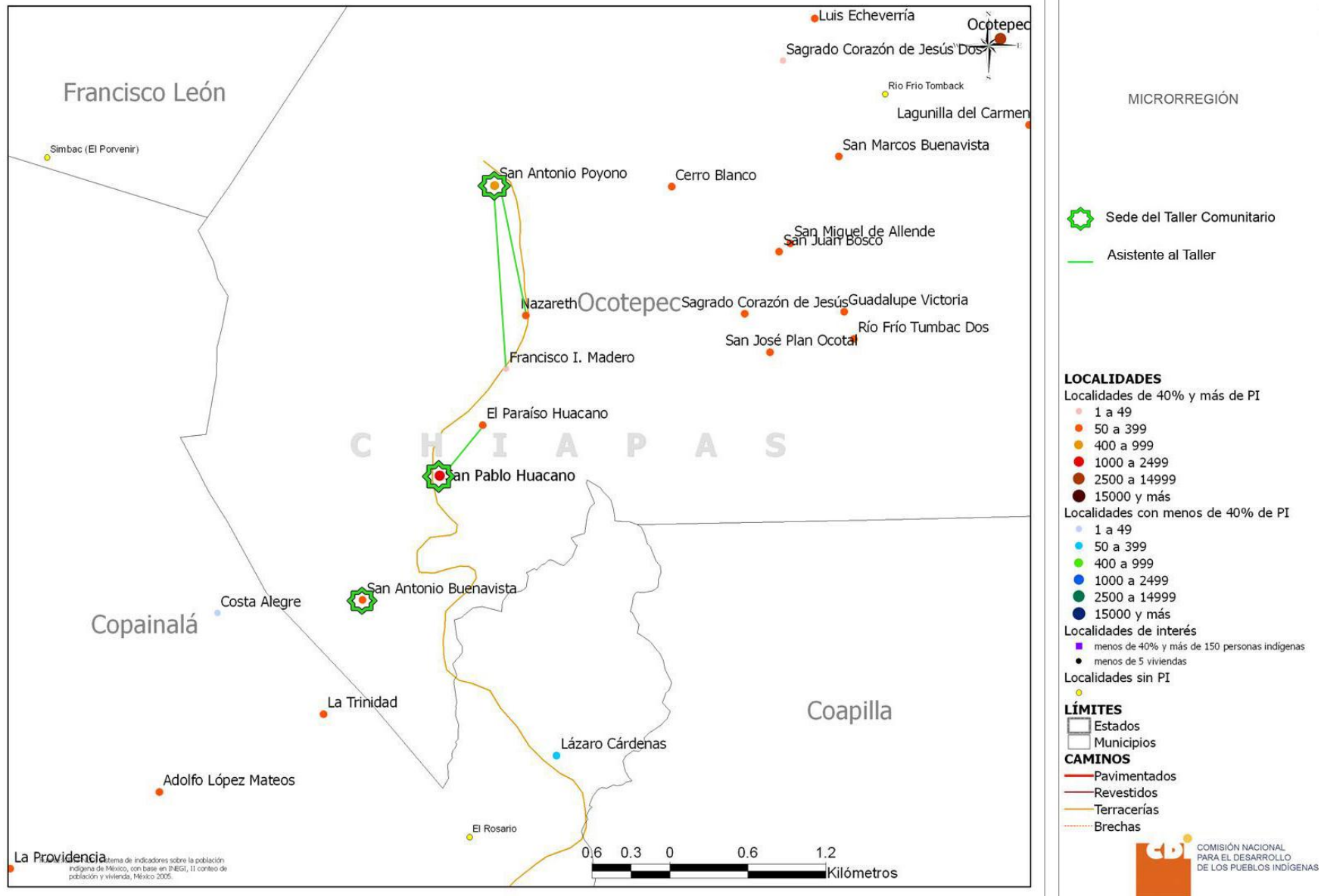
- LOCALIDADES**
- Localidades de 40% y más de PI
- 1 a 49
 - 50 a 399
 - 400 a 999
 - 1000 a 2499
 - 2500 a 14999
 - 15000 y más
- Localidades con menos de 40% de PI
- 1 a 49
 - 50 a 399
 - 400 a 999
 - 1000 a 2499
 - 2500 a 14999
 - 15000 y más
- Localidades de interés
- menos de 40% y más de 150 personas indígenas
 - menos de 5 viviendas
- Localidades sin PI
-
- LÍMITES**
- ▭ Estados
 - ▭ Municipios
- CAMINOS**
- Pavimentados
 - Revestidos
 - Terracerías
 - Brechas



La Providencia
Sistema de indicadores sobre la población indígena de México, con base en INEGI, II conteo de población y vivienda, México 2005.

0.6 0.3 0 0.6 1.2
 Kilómetros

Microrregión San Pablo Huacano



Infraestructura de sector salud

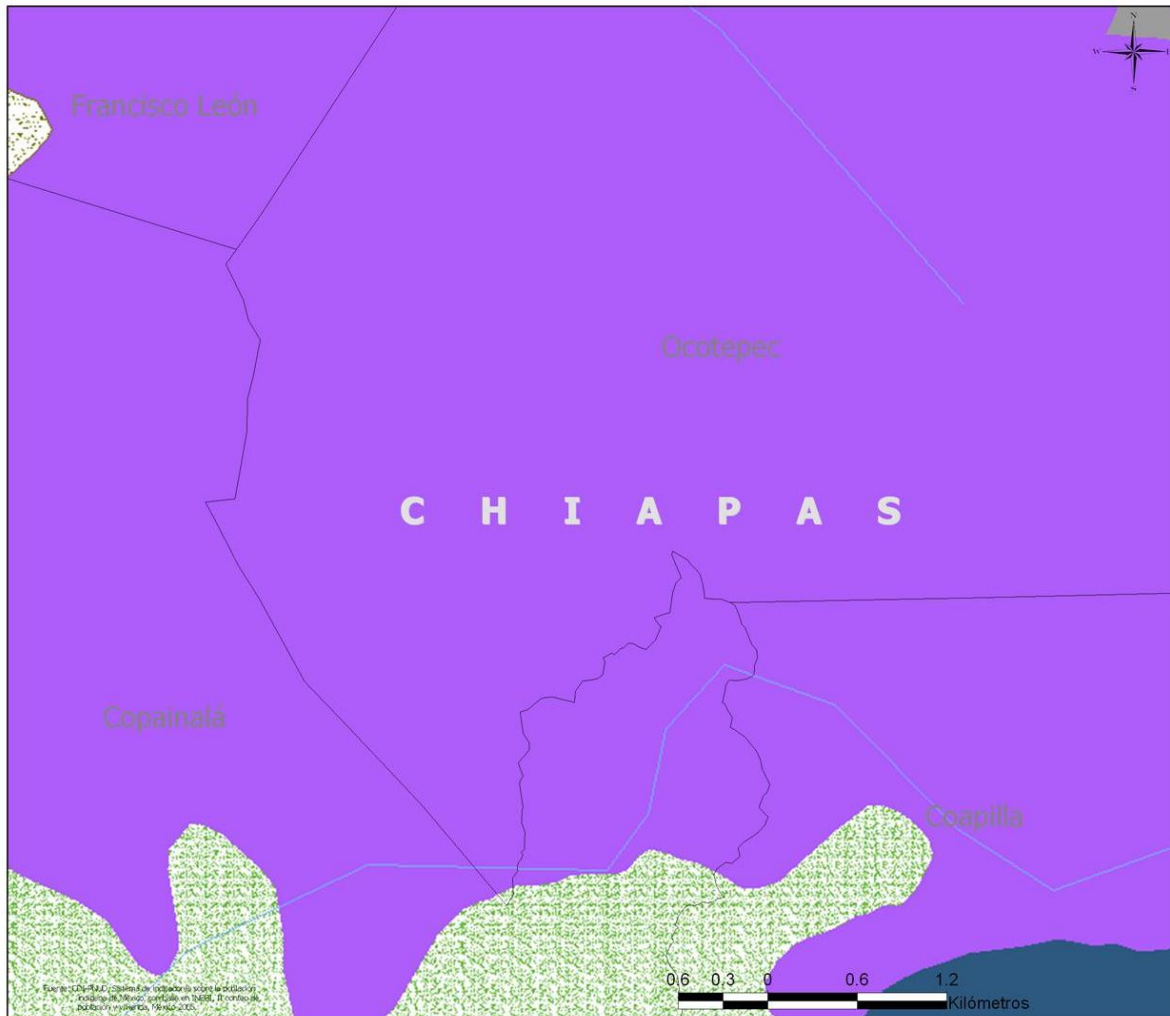


CCDI COPAINALÁ

- LOCALIDADES**
- Localidades de 40% y más de PI
- 1 a 49
 - 50 a 399
 - 400 a 999
 - 1000 a 2499
 - 2500 a 14999
 - 15000 y más
- Localidades con menos de 40% de PI
- 1 a 49
 - 50 a 399
 - 400 a 999
 - 1000 a 2499
 - 2500 a 14999
 - 15000 y más
- Localidades de interés
- menos de 40% y más de 150 personas indígenas
 - menos de 5 viviendas
- INFRAESTRUCTURA DEL SECTOR SALUD**
- Secretaría de Salud
- ★ Centro de salud
 - ⊕ Clínica de especialidades
 - ⊕ Hospital SS
- Instituto Mexicano del Seguro Social
- ⊕ Unidades Médicas IMSS
 - ⊕ Hospital IMSS
- Instituto Mexicano del Seguro Social Oportunidades
- ⊕ Unidades médicas oportunidades
 - ⊕ Hospital IMSS oportunidades
- LÍMITES**
- ▭ Estados
 - ▭ Municipios
- CAMINOS**
- Pavimentados
 - Revestidos
 - Terracerías
 - Brechas

La Providencia Sistema de indicadores sobre la población indígena de México, con base en INEGI, II conteo de población y vivienda, México 2005.

Ríos, vegetación y agro ecosistemas



CCDI COPAINALÁ

LÍMITES

- Estados
- Municipios

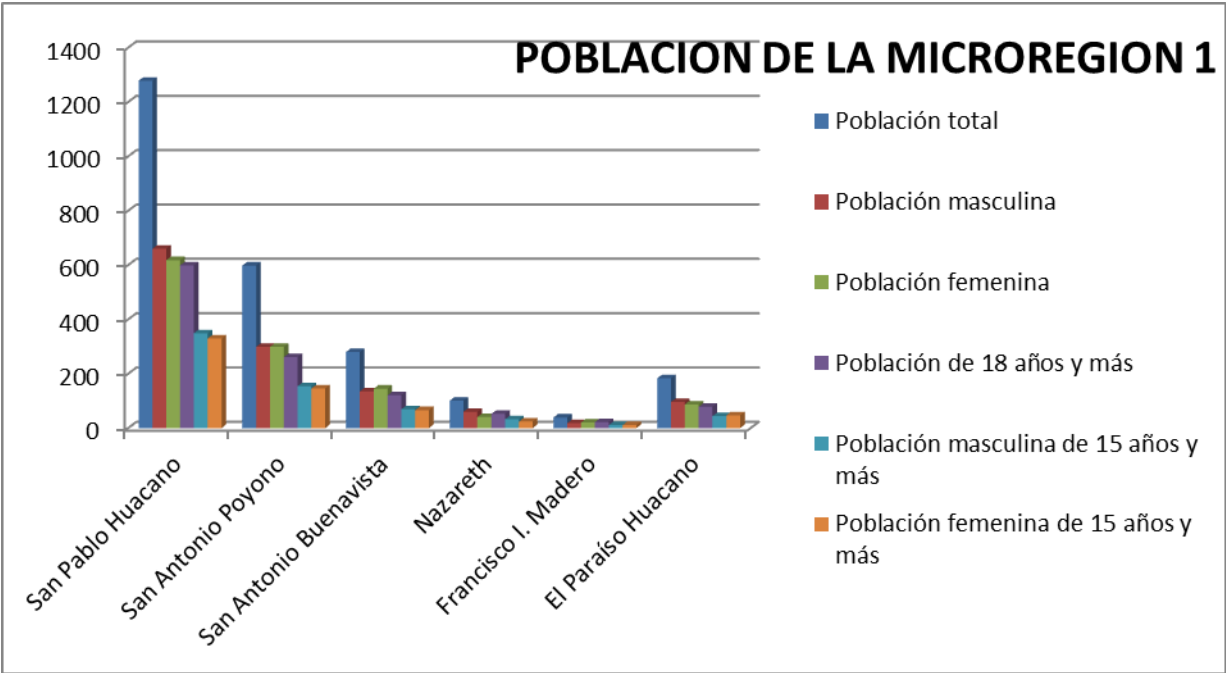
MEDIO FÍSICO

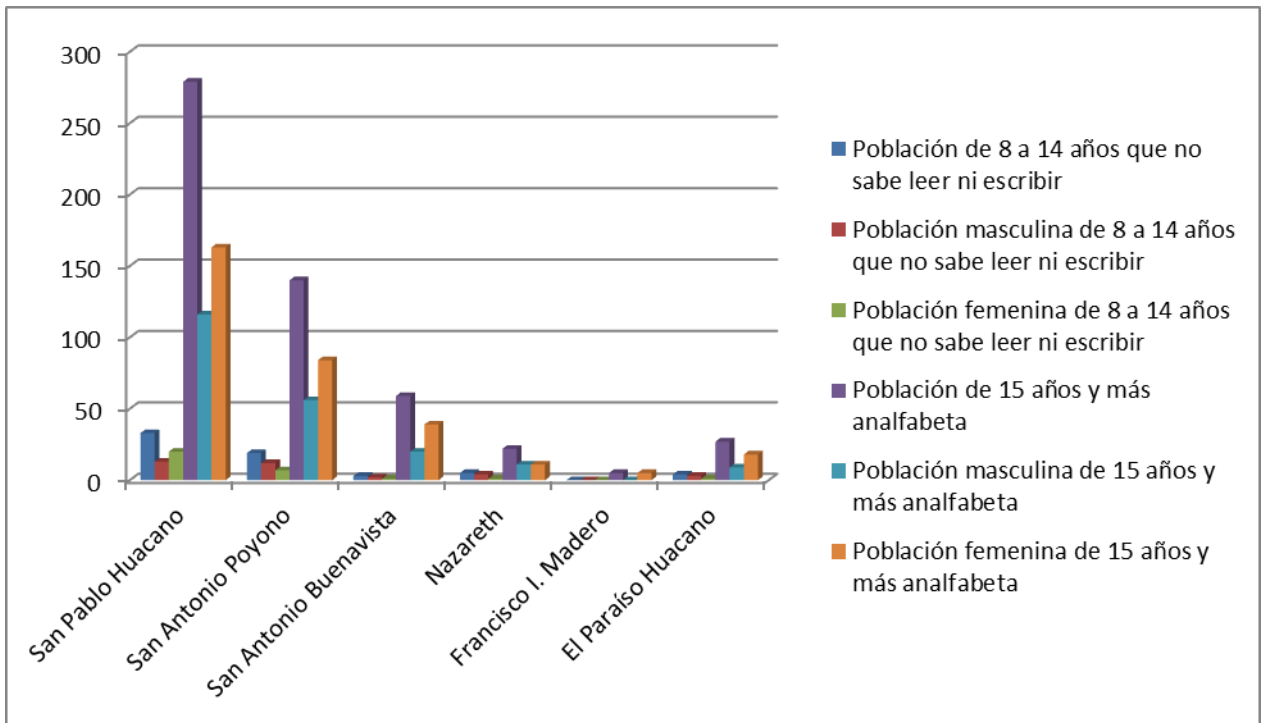
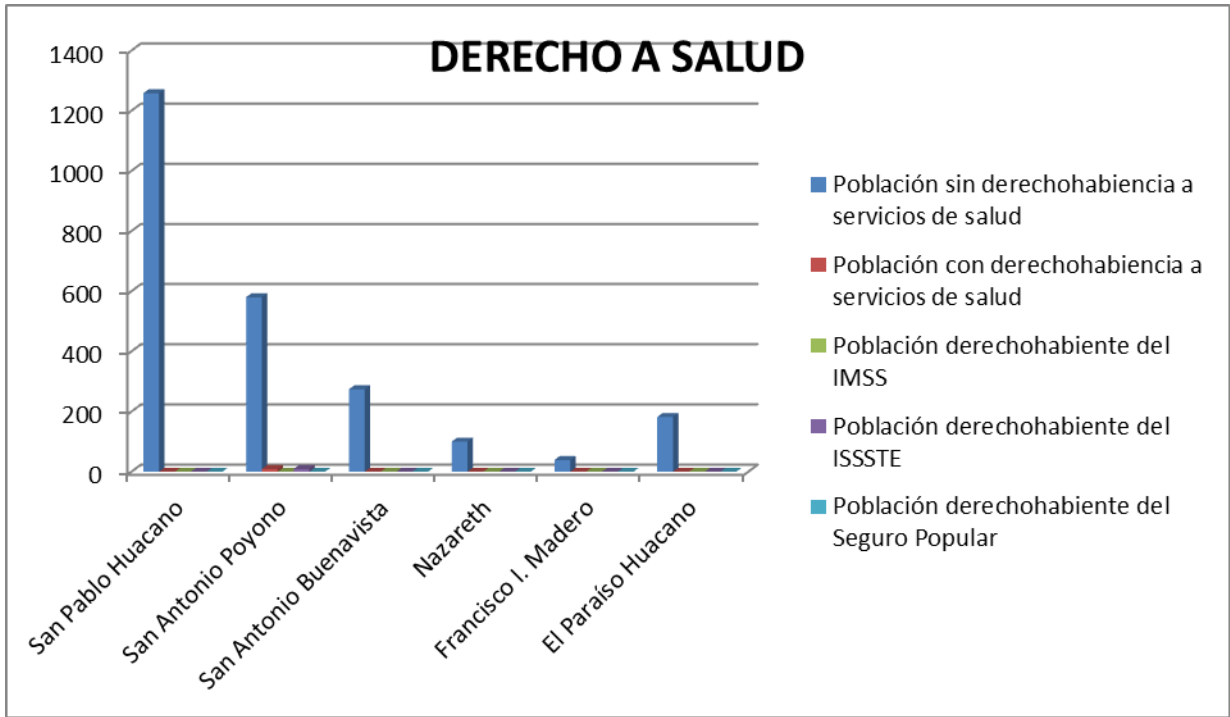
- Río
- Cuerpos de agua
- Tipo de agroecosistema
 - Acuícola
 - Agricultura de humedad
 - Agricultura de riego
 - Agricultura de temporal
 - Bosque cultivado
 - Pastizal cultivado

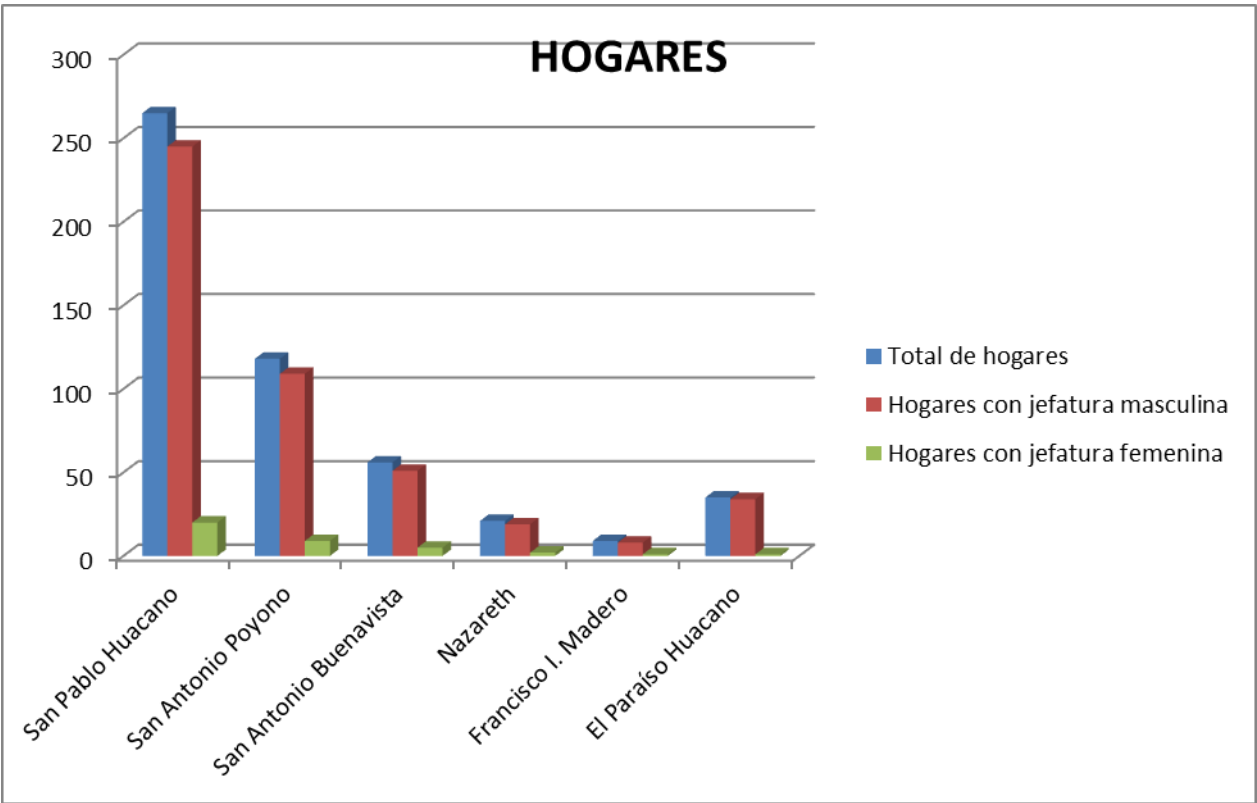
Vegetación

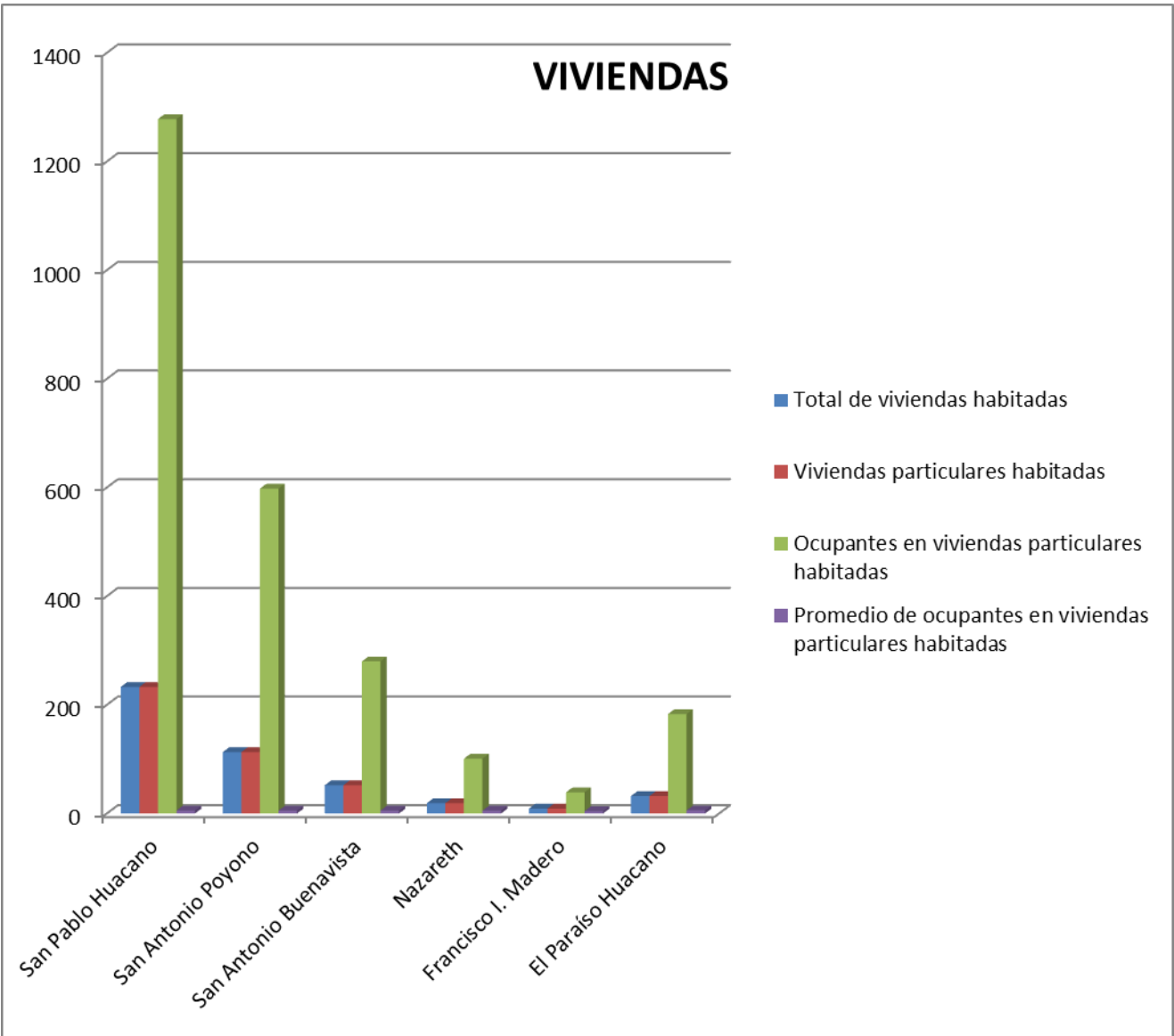
- Bosque de ayarín
- Bosque de cedro
- Bosque de encino
- Bosque de encino-pino
- Bosque de galería
- Bosque de oyamel
- Bosque de pino
- Bosque de pino-encino
- Bosque de tascate
- Bosque mesofilo de montaña
- Chaparral
- Manglar
- Matorral crasicaule
- Matorral desértico microfilo
- Matorral desértico rosetofo
- Matorral sarco-crasicaule
- Matorral sarcocaulo
- Matorral submontano
- Matorral subtropical
- Mezquital
- No aplicable
- Palmar inducido
- Palmar natural
- Pantanal halofo
- Pantanal inducido
- Pantanal natural
- Popal
- Sabana
- Sabanoide
- selva alta perennifolia
- selva alta subperennifolia
- selva baja caducifolia
- selva baja espinosa caducifolia
- selva baja espinosa subperennifolia
- selva baja perennifolia
- selva baja subcaducifolia
- selva de galería
- selva mediana caducifolia
- selva mediana perennifolia
- selva mediana subcaducifolia
- selva mediana subperennifolia
- sin vegetación aparente
- tular
- vegetación de dunas costeras
- vegetación de galería
- vegetación de peten
- vegetación halofo

Anexo 2.- Estadísticas y otros indicadores









Anexo 3.- Ficha de proyecto estratégico

Nombre de la idea de proyecto	Construcción de carretera san Antonio Poyono- san Antonio Buenavista.
Estrategia de desarrollo	Carreteras modernas y dignas para la microrregión.
Eje al cual contribuye	Físico ambiental
Eje con el cual se relaciona	Económico
Localidad o espacio territorial donde incide el proyecto	San Antonio buena vista, san pablo Huacano, paraíso Huacano, francisco madero Nazaret y san Antonio Poyono.
Personas o viviendas que involucra el proyecto	2,535 habitantes
Descripción técnica del proyecto	<p>Construcción de 5.5 km de carretera en las localidades de San Antonio buena vista san Antonio Poyono</p> <p>Distancia a pavimentar: 5.5 kms. Costo: \$ 38,540,000.00 Tramo: San Antonio Buenavista - San Antonio Poyono</p> <p>El proyecto esta integrado en 10 etapas de las que se desglosa por años y los montos a invertir:</p> <ul style="list-style-type: none"> • Etapa1 : \$3,500,000.00 • Etapa2 : \$3,500,000.00 • Etapa3 : \$3,500,000.00 • Etapa4 : \$3,500,000.00 • Etapa5 : \$3,500,000.00 • Etapa6 : \$3,500,000.00 • Etapa7 : \$3,500,000.00 • Etapa8 : \$4,680,000.00 • Etapa9 : \$4,680,000.00 • Etapa10: \$4,680,000.00
Costo aproximado	\$38, 540,000.00

Nombre de la idea de proyecto	Construcción de dos aulas y sanitario en el COBACH en San Pablo Huacano
Estrategia de desarrollo	Escuelas dignas para estudiantes de la microrregión
Eje al cual contribuye	Socio demográfico
Eje con el cual se relaciona	institucional y derechos, cultural
Localidad o espacio territorial donde incide el proyecto	3 localidades (san Antonio buena vista, san Antonio Poyono y san pablo Huacano)
Personas o viviendas que involucra el proyecto	256 familias de San Pablo Huacano
Descripción técnica del proyecto	<p>Construir espacios educativos en cada comunidad de acuerdo a la necesidad de cada nivel educativo.</p> <p>Construir: 2 aulas, 1 sanitarios.</p> <p>Costo de aula: \$400,000.00 Costo de sanitario: \$100,000.00 Niveles a beneficiar: 1. Cobach</p>
Costo aproximado	\$900,000.00

Nombre de la idea de proyecto	Taller de derechos Humanos
Estrategia de desarrollo	Vigencia plena de derechos indígenas
Eje al cual contribuye	Institucional
Eje con el cual se relaciona	Cultural, sociodemográfico
Localidad o espacio territorial donde incide el proyecto	San Antonio buena vista, san pablo Huacano, paraíso Huacano, francisco i. Madero Nazaret y san Antonio Poyono.
Personas o viviendas que involucra el proyecto	30 personas
Descripción técnica del proyecto	Temas: introducción a los derechos humanos, derechos humanos y servidores públicos, derechos de los jóvenes, discriminación, violencia familiar. Personas a participar: 30 personas Sede: san pablo Huacano Ponente: consejo estatal de derechos humanos Horas de capacitación: 48 horas Fecha de ejecución: marzo 2012
Costo aproximado	\$ 80,000.00

Nombre de la idea de proyecto	Taller de derechos Humanos
Estrategia de desarrollo	Vigencia plena de derechos indígenas
Eje al cual contribuye	Institucional
Eje con el cual se relaciona	Cultural, socio demográfico
Localidad o espacio territorial donde incide el proyecto	San Antonio buena vista, san pablo Huacano, paraíso Huacano, francisco madero Nazaret y san Antonio Poyono.
Personas o viviendas que involucra el proyecto	6 localidades
Descripción técnica del proyecto	<p>Llevar a cabo talleres donde se traten temas sobre la igualdad entre los hombres y mujeres:</p> <p>Temas: derecho de la mujer y equidad de género, violencia contra la mujer, derechos de la mujer, discriminación hacia la mujer.</p> <p>Personas a participar: 30 personas jóvenes entre 15 y 20 años de edad que sepan leer y escribir:</p> <ul style="list-style-type: none"> • 15 hombres • 15 mujeres <p>Sede: san pablo Huacano Ponente: consejo estatal de derechos humanos Horas de capacitación: 48 horas Fecha de ejecución: marzo 2012</p>
Costo aproximado	\$ 80,000.00

Nombre de la idea de proyecto	Capacitación de niños y jóvenes en danza y música zoque
Estrategia de desarrollo	Promover talleres de diferentes danzas y música tradicional zoque, para capacitar a la niñez y juventud de la microrregión.
Eje al cual contribuye	Cultura
Eje con el cual se relaciona	
Localidad o espacio territorial donde incide el proyecto	San Antonio buena vista, san pablo Huacano, paraíso Huacano, francisco madero Nazaret y san Antonio Poyono.
Personas o viviendas que involucra el proyecto	60 personas
Descripción técnica del proyecto	<p>Creando casas de cultura en la microrregión, promover concursos y premiar a participantes para incentivar a jóvenes y niños</p> <p>Personas a capacitar: 60 Tipo de capacitación: danza y música tradicional zoque. Numero de talleres : 3 talleres Duración por taller: 7 días Sede: san pablo Huacano, san Antonio Poyono y san Antonio buena vista. Maestros de danza y música: 4</p>
Costo aproximado	\$ 40,000.00

Nombre de la idea de proyecto	Taller Valores Humanos y Violencia Familiar con Enfoque de Género
Estrategia de desarrollo	Jóvenes preparados sin adicciones
Eje al cual contribuye	Eje-socio demográfico
Eje con el cual se relaciona	Cultural, físico ambiental
Localidad o espacio territorial donde incide el proyecto	San Antonio buena vista, san pablo Huacano, paraíso Huacano, francisco madero Nazaret y san Antonio Poyono.
Personas o viviendas que involucra el proyecto	2535 habitantes
Descripción técnica del proyecto	<p>Capacitación a jóvenes estudiantes Capacitación a padres de familia Curso taller sobre genero</p> <p>Personas a capacitar: 60 Tipo de capacitación: impartir pláticas sobre las adicciones, causas y consecuencias Conocer los diferentes tipos de drogas Violencia familiar Educación sexual y reproductiva Numero de talleres : 3 talleres Duración por taller: 2 días Sede: san pablo Huacano, san Antonio Poyono y san Antonio buena vista.</p>
Costo aproximado	\$ 130.000.00

Nombre de la idea de proyecto	Capacitación sobre manejo y diversificación de cultivos
Estrategia de desarrollo	Productores capacitados para el manejo sustentable de cultivos básicos
Eje al cual contribuye	Económico
Eje con el cual se relaciona	Físico ambiental
Localidad o espacio territorial donde incide el proyecto	San Antonio buena vista, san pablo Huacano, paraíso Huacano, francisco madero Nazaret y san Antonio Poyono.
Personas o viviendas que involucra el proyecto	60 productores
Descripción técnica del proyecto	<p>Personas a capacitar: 45 Tipo de capacitación: cultivo de aguacate jazz, durazno, limón persa. Numero de talleres : 2 talleres Duración por taller: 16 horas por taller Sede: san pablo Huacano, san Antonio Poyono y san Antonio buena vista.</p> <ul style="list-style-type: none"> • Etapa1 : \$60,000.00 • Etapa2 : \$60,000.00
Costo aproximado	\$ 120,000.00

Nombre de la idea de proyecto	Evento cultural de música y danza zoque
Estrategia de desarrollo	Manifestaciones culturales zoques vivas en la microrregión.
Eje al cual contribuye	Cultural
Eje con el cual se relaciona	Socio demográfico
Localidad o espacio territorial donde incide el proyecto	San Antonio buena vista, san pablo Huacano, paraíso Huacano, francisco madero Nazaret y san Antonio Poyono.
Personas o viviendas que involucra el proyecto	
Descripción técnica del proyecto	<p>Realizar intercambio de experiencias entre localidades y municipios con culturas afines.</p> <p>Eventos: 1 encuentro de música y danza</p> <p>Danzas a presentarse: el tigre, la encamisada, el caballito, el sacramento, grupo de música de la casa de la cultura de Copainalá, así como, también músicos y danzantes de las localidades de la microrregión.</p> <p>Duración por evento: 2 días</p> <p>Participantes locales: 60</p> <p>Participantes invitados: 30</p> <p>Sedes: san pablo Huacano</p>
Costo aproximado	\$ 130,000.00

Nombre de la idea de proyecto	Construcción de un aula en San Antonio Buena Vista
Estrategia de desarrollo	Escuelas dignas para estudiantes de la microrregión
Eje al cual contribuye	Socio demográfico
Eje con el cual se relaciona	Físico ambiental, económico, cultural
Localidad o espacio territorial donde incide el proyecto	San Antonio Buenavista
Personas o viviendas que involucra el proyecto	56 familias
Descripción técnica del proyecto	<p>Construir espacios educativos en cada comunidad de acuerdo a la necesidad de cada nivel educativo.</p> <p>Construir: 1 aulas</p> <p>Costo de aula: \$400,000.00</p> <p>Niveles a beneficiar:</p> <p>1. Preescolar</p>
Costo aproximado	\$ 400,000.00

Nombre de la idea de proyecto	Cultivar árboles frutales
Estrategia de desarrollo	Terrenos con cultivos diversos para nuestro sustento familiar.
Eje al cual contribuye	Físico ambiental
Eje con el cual se relaciona	Económico
Localidad o espacio territorial donde incide el proyecto	San Antonio Buenavista, san pablo Huacano y san Antonio Poyono.
Personas o viviendas que involucra el proyecto	164 familias
Descripción técnica del proyecto	<p>Establecer la producción de cultivos agroindustriales, ya que esto traerá oportunidades de crecimiento y generación de empleo en la microrregión.</p> <p>Datos técnicos</p> <p>Personas a participar : 164 Hectáreas a cultivar: 164 Tipo de árbol: aguacate jazz, durazno, limón persa. Núm. De plantas a utilizar: 1112 plantas</p> <ul style="list-style-type: none"> • Etapa1 : \$867,000.00 • Etapa2 : \$425,700.00 • Etapa3 : \$611,600.00 • Etapa4 : \$611,600.00 • Etapa5 : \$611,600.00 • Etapa6 : \$611,600.00
Costo aproximado	\$ 3,739,100.00

Nombre de la idea de proyecto	Construcción de dos aulas y sanitario en la Escuela Telesecundaria de San Pablo Huacano
Estrategia de desarrollo	Escuelas dignas para estudiantes de la microrregión
Eje al cual contribuye	Socio demográfico
Eje con el cual se relaciona	Físico ambiental, económico, cultural
Localidad o espacio territorial donde incide el proyecto	San Pablo Huacano
Personas o viviendas que involucra el proyecto	256 familias
Descripción técnica del proyecto	<p>Construir espacios educativos en cada comunidad de acuerdo a la necesidad de cada nivel educativo.</p> <p>Construir: 2 aulas, 1 sanitarios</p> <p>Costo de aula: \$400,000.00 Costo de sanitario: \$100,000.00</p> <p>Niveles a beneficiar: 1. Telesecundaria</p>
Costo aproximado	\$900,000.00

Nombre de la idea de proyecto	Construcción de Tres aulas, sanitario y dirección de la telesecundaria en San Antonio Poyono: 1aula y 1 sanitario
Estrategia de desarrollo	Escuelas dignas para estudiantes de la microrregión
Eje al cual contribuye	Socio demográfico
Eje con el cual se relaciona	Físico ambiental, económico, cultural
Localidad o espacio territorial donde incide el proyecto	San Antonio Poyono
Personas o viviendas que involucra el proyecto	120 familias
Descripción técnica del proyecto	<p>Construir espacios educativos en cada comunidad de acuerdo a la necesidad de cada nivel educativo.</p> <p>Construir: 3 aulas, 1 sanitarios y dirección</p> <p>Costo de aula: \$400,000.00 Costo de sanitario: \$100,000.00 Costo de dirección:\$ 200,000.00</p> <p>Niveles a beneficiar: 1. Telesecundaria</p>
Costo aproximado	\$1,500,000.00

Nombre de la idea de proyecto	Rediseñar el sistema de agua potable San Pablo Huacano - San Antonio Buena Vista
Estrategia de desarrollo	Rediseñar el proyecto integral de agua potable.
Eje al cual contribuye	Socio-demográfico
Eje con el cual se relaciona	Económico, físico ambiental
Localidad o espacio territorial donde incide el proyecto	San Pablo Huacano y San Antonio Buenavista.
Personas o viviendas que involucra el proyecto	56 familias
Descripción técnica del proyecto	<p>Construir el tramo de san pablo Huacano a san Antonio Buenavista de tubería con tanque de almacenamiento de agua.</p> <p>distancia a construir 2.5 km Tanques a construir: 1 tanque de almacenamiento.</p>
Costo aproximado	\$784,980.00

Anexo 4.- Lista de Participantes

Taller de Sensibilización

Fecha: 24 de agosto de 2010 Sede: San Antonio Buenavista

No.	Nombre del participante	Localidad de origen	Cargo	Sexo		Edad	Pueblo Indígena al que pertenece
				H	M		
1	Nicolás Valle Castellanos	San Antonio Buenavista	Agente Municipal	x		50	Zoque
2	Espiridión Valle Valencia	San Pablo Huacano	Agente Municipal	x		36	Zoque
3	Eleazar Cruz Cruz	San Antonio Poyono	Agente Municipal	x		30	Zoque
4	Juan de Dios Morales Cruz	Ocotepec	Agente Municipal	x		54	Zoque
5	Víctor Morales Valencia	Francisco I. Madero	Representante del agente mpal.	x		67	Zoque
6	Federico Cruz Cruz	San Antonio Poyono	Asistente rural de salud	x		40	Zoque
7	Anania Valle Cruz	Ocotepec	Regidor de H. Ayuntamiento	x		53	Zoque
8	Cirilo García Valencia	Ocotepec	Rpte. De cultura H, Ayuntamiento	x		45	Zoque
9	Gil Valencia Valencia	San Plan Ocotal	Agente Mpal.	x		30	Zoque
10	Martin Pérez Álvarez	Paraíso Huacano	Suplente de agente mpal.	x		37	Zoque
11	Tito Pérez Valle	Paraíso Huacano	Agente Mpal.	x		66	Zoque

Taller comunitario en San Antonio Buenavista

Fecha: 30 y 31 de agosto de 2010 Sede: San Antonio Buenavista

No	Nombre del participante	Localidad de origen	Cargo	Sexo		Edad	Pueblo Indígena al que pertenece
				H	M		
1	Joaquín Hernández Valencia	San Antonio Buena Vista	Ninguno	X		24	Zoque

2	Eliseo Valle Valencia	San Antonio Buena Vista	Ninguno	X		33	Zoque
3	Roselino Valencia Cruz	San Antonio Buena Vista	Ninguno	X		54	Zoque
4	Cástulo Morales Valencia	San Antonio Buena Vista	Ninguno	X		49	Zoque
5	Uriel Valle Morales	San Antonio Buena Vista	Ninguno	X		18	Zoque
6	Margarita Hernández Valencia	San Antonio Buena Vista	Ninguno		X	31	Zoque
7	Bertha Valencia García	San Antonio Buena Vista	Ninguno		X	30	Zoque
8	Deyanira Valencia Hernández	San Antonio Buena Vista	Ninguno		X	19	Zoque
9	Josefina Valencia Hernández	San Antonio Buena Vista	Ninguno		X	32	Zoque
10	Míguela Hernández Santos	San Antonio Buena Vista	Ninguno		X	39	Zoque
11	María Elsa Valle Morales	San Antonio Buena Vista	Legión De María		X	28	Zoque
12	Lucia Castellanos Hernández	San Antonio Buena Vista	Ninguno		X	80	Zoque
13	Valentina Valle Valencia	San Antonio Buena Vista	Ninguno		X	70	Zoque
14	Nicolasa Morales Pérez	San Antonio Buena Vista	Comité De La Virgen		X	62	Zoque
15	Melitona Hernández Cruz	San Antonio Buena Vista	Partera		X	33	Zoque
16	Aniceta Cruz Morales	San Antonio Buena Vista	Ninguno		X	72	Zoque
17	Paulina Morales Valencia	San Antonio Buena Vista	Ninguno		X	69	Zoque
18	Victoria Valle Castellanos	San Antonio Buena Vista	Ninguno		X	48	Zoque
19	María Inés Valle Castellanos	San Antonio Buena Vista	Ninguno		X	59	Zoque
20	Lourdes Valle Valencia	San Antonio Buena Vista	Ninguno		X	23	Zoque
21	María Isabel Hernández Morales	San Antonio Buena Vista	Ninguno		X	39	Zoque
22	Miriam Cruz Morales	San Antonio Buena Vista	Ninguno		X	19	Zoque
23	Tomasa Morales Hernández	San Antonio Buena Vista	Ninguno		X	28	Zoque

24	Victoria Morales Valle	San Antonio Buena Vista	Promotora De Oportunidades		X	38	Zoque
25	Esther Valencia Hernández	San Antonio Buena Vista	Vocal De Oportunidades		X	42	Zoque
26	Carmelita Valencia Hernández	San Antonio Buena Vista	Ninguno		X	39	Zoque
27	Matea Valencia Morales	San Antonio Buena Vista	Ninguno		X	44	Zoque
28	Micaela Morales	San Antonio Buena Vista	Ninguno		X	51	Zoque
29	Lucio Valle Castellanos	San Antonio Buena Vista	Ninguno	X		65	Zoque
30	Alejandro Valle Castellanos	San Antonio Buena Vista	Ninguno	X		44	Zoque
31	Abel Sánchez Hernández	San Antonio Buena Vista	Ninguno	X		47	Zoque
32	Alfonso Hernández Morales	San Antonio Buena Vista	Ninguno	X		49	Zoque
33	Francisca Morales Valle	San Antonio Buena Vista	Ninguno		X	42	Zoque
34	Rodiberta Valencia Morales	San Antonio Buena Vista	Ninguno		X	22	Zoque
35	Maribel Valencia Morales	San Antonio Buena Vista	Ninguno		X	40	Zoque
36	Juanita Valencia Hernández	San Antonio Buena Vista	Ninguno		X	32	Zoque
37	Valentina Cruz Gómez	San Antonio Buena Vista	Ninguno		X	44	Zoque
38	Ceferino Hernández Morales	San Antonio Buena Vista	Ninguno	X		53	Zoque
39	Mateo Hernández Cruz	San Antonio Buena Vista	Ninguno	X		40	Zoque
40	Vicente Valencia Cruz	San Antonio Buena Vista	Ninguno	X		71	Zoque
41	Alberto Valle Ramos	San Antonio Buena Vista	Ninguno	X		99	Zoque
42	Pedro Morales Hernández	San Antonio Buena Vista	Ninguno	X		23	Zoque
43	Néstor Valencia Morales	San Antonio Buena Vista	Ninguno	X		26	Zoque
44	Melesio Valle Morales	San Antonio Buena Vista	Ninguno	X		23	Zoque
45	Teodosio Morales Hernández	San Antonio Buena Vista	Ninguno	X		24	Zoque
46	Verónica Morales García	San Antonio Buena Vista	Ninguno		X	20	Zoque
47	Verónica Valencia Morales	San Antonio Buena Vista	Honoraria De La Iglesia		X	39	Zoque

48	Manuel De La Cruz Gómez	San Antonio Buena Vista	Ninguno	X		40	Zoque
49	Isabel Valencia García	San Antonio Buena Vista	Ninguno	X		67	Zoque
50	Evaristo Morales Valencia	San Antonio Buena Vista	Ninguno	X		26	Zoque
51	Fausto Valencia Morales	San Antonio Buena Vista	Ninguno	X		39	Zoque
52	Tomas Cruz Valencia	San Antonio Buena Vista	Ninguno	X		25	Zoque
53	Margarita Valencia Morales	San Antonio Buena Vista	Ninguno		X	33	Zoque
54	Ignacia Hernández Cruz	San Antonio Buena Vista	Ninguno		X	47	Zoque
55	Paulina Hernández Valle	San Antonio Buena Vista	Ninguno		X	27	Zoque
56	María Martha Valle Valencia	San Antonio Buena Vista	Legión De María		X	20	Zoque
57	Carmela Valencia Morales	San Antonio Buena Vista	Vocal De Oportunidades		X	45	Zoque
58	Victoria Hernández Valencia	San Antonio Buena Vista	Ninguno		X	22	Zoque
59	Teresa Morales Gómez	San Antonio Buena Vista	Ninguno		X	24	Zoque
60	Elodia Cruz Valle	San Antonio Buena Vista	Ninguno		X	32	Zoque
61	Obdulia Valencia Cruz	San Antonio Buena Vista	Ninguno		X	35	Zoque
62	Mirna Sánchez Valencia	San Antonio Buena Vista	Ninguno		X	18	Zoque
63	Juan Valencia Cruz	San Antonio Buena Vista	Ninguno	X		40	Zoque
64	Daniel Morales Valle	San Antonio Buena Vista	Ninguno	X		64	Zoque
65	Alfredo Valencia Cruz	San Antonio Buena Vista	Ninguno	X		45	Zoque
66	Gilberto De La Cruz Morales	San Antonio Buena Vista	Ninguno	X		42	Zoque
67	Nicolás Valle Castellanos	San Antonio Buena Vista	Agente Municipal	X		50	Zoque
68	Fidel Cruz Valencia	San Antonio Buena Vista	Ninguno	X		29	Zoque
69	Tolentino Valencia Morales	San Antonio Buena Vista	Ninguno	X		35	Zoque
70	Norberto Valencia Morales	San Antonio Buena Vista	Ninguno	X		20	Zoque

Lista de asistencia taller comunitario en San Antonio Poyono

Fecha: 7 y 8 de septiembre de 2011

Sede: San Antonio Poyono

No	Nombre del participante	Localidad de origen	Cargo	Sexo		Edad	Pueblo indígena al que pertenece
				H	M		
1	Santos Morales Hernández	San Antonio Poyono	Rpte. Visión mundial	X		47	Zoque
2	Alberto Morales Hernández	San Antonio Poyono	Comité visión mundial	X		56	Zoque
3	Mártires Morales Castellanos	San Antonio Poyono	Ministro de iglesia	X		60	Zoque
4	Romelia Morales Hernández	San Antonio Poyono	Comité visión mundial		X	30	Zoque
5	Rosita Morales Cruz	San Antonio Poyono	Ninguno		X	48	Zoque
6	Artemia Morales Hernández	San Antonio Poyono	Promotora oportunidades		X	27	Zoque
7	Natalia Hernández Valencia	San Antonio Poyono	Partera		X	59	Zoque
8	Elodia Morales Cruz	San Antonio Poyono	Voluntaria de salud UMR.		X	36	Zoque
9	Felicita Morales Cruz	San Antonio Poyono	Ninguno		X	40	Zoque
10	María Flora Cruz	San Antonio Poyono	Ninguno		X	39	Zoque
11	Andrea Morales Hernández	San Antonio Poyono	Ninguno		X	43	Zoque
12	Cástulo Cruz Morales	San Antonio Poyono	Miembro de la junta de festejos	X		67	Zoque
13	Ceferino Morales	San Antonio Poyono	Medico tradicional	X		63	Zoque
14	Pablo De La Cruz Morales	San Antonio Poyono	Ninguno	X		70	Zoque
15	Rosario Castellanos García	San Antonio Poyono	Promotor y comité de salud UMR.	X		44	Zoque

16	Lorenzo Ramos Morales	San Antonio Poyono	Miembro junta de festejos	X		33	Zoque
17	Cirilo Castellanos García	San Antonio Poyono	Promotor virgen visitadora	X		49	Zoque
18	Marcelino Cruz Morales	San Antonio Poyono	Organizador fiesta virgen Guadalupe.	X		34	Zoque
19	Agustín Cruz Valle	San Antonio Poyono	Ninguno	X		47	Zoque
20	Miguel Morales Cruz	San Antonio Poyono	Ninguno	X		42	Zoque
21	Federico Cruz Morales	San Antonio Poyono	Rpte. del PESA	X		47	Zoque
22	María Cruz Morales	San Antonio Poyono	Ninguno		X	39	Zoque
23	Tomasa Morales Castellanos	San Antonio Poyono	Domestica de María		X	58	Zoque
24	Victoria Hernández Valle	San Antonio Poyono	Ninguno		X	34	Zoque
25	Míguela Morales Cruz	San Antonio Poyono	Ninguno		X	58	Zoque
26	María Estrada Domínguez	San Antonio Poyono	Ninguno		X	46	Zoque
27	María Felisa Castellanos Cruz	San Antonio Poyono	Ninguno		X	40	Zoque
28	Mariana Cruz Valencia	San Antonio Poyono	Ninguno		X	19	Zoque
29	Alicia Cruz Castellanos	San Antonio Poyono	Ninguno		X	40	Zoque
30	Nardi Esmeralda Valle Ramos	San Antonio Poyono	Ninguno		X	27	Zoque
31	Blanca Lidia Pérez Cruz	San Antonio Poyono	Ninguno		X	20	Zoque
32	Lidia Morales López	San Antonio Poyono	Vocal de oportunidades		X	36	Zoque
33	Julio Cruz Hernández	San Antonio Poyono	Rpte. Org. Opez	X		59	Zoque
34	Raúl De La Cruz Hernández	San Antonio Poyono	Artesano	X		56	Zoque
35	Francisco Cruz Morales	San Antonio Poyono	Artesano	X		26	Zoque
36	Celedonio Hernández Morales	San Antonio Poyono	Músico tradicional	X		61	Zoque

37	Delfino Morales Cruz	San Antonio Poyono	Músico tradicional	X		70	Zoque
38	Nabor Valencia Ramos	San Antonio Poyono	Músico tradicional	X		75	Zoque
39	Cenobio Cruz Castellanos	San Antonio Poyono	Músico tradicional	X		65	Zoque
40	Javier Morales Cruz	San Antonio Poyono	Comité de padres de familia primaria	X		36	Zoque
41	Víctor Morales Castellanos	San Antonio Poyono	Ninguno	X		64	Zoque
42	Filiberto Morales Hernández	San Antonio Poyono	Ninguno	X		40	Zoque
43	Fideliza Valencia Ramírez	San Antonio Poyono	Ninguno		X	43	Zoque
44	María Dolores Morales Hernández	San Antonio Poyono	Ninguno		X	22	Zoque
45	María Rosa Morales Cruz	San Antonio Poyono	Ninguno		X	51	Zoque
46	Martina Cruz Hernández	San Antonio Poyono	Ninguno		X	57	Zoque
47	Ema De La Cruz Morales	San Antonio Poyono	Ninguno		X	32	Zoque
48	Teresa De Jesús Cruz Hernández	San Antonio Poyono	Ninguno		X	64	Zoque
49	María Esther Morales García	San Antonio Poyono	Ninguno		X	28	Zoque
50	Omero Cruz Morales	San Antonio Poyono	Ninguno		X	42	Zoque
51	Amada Morales Hernández	San Antonio Poyono	Ninguno		X	50	Zoque
52	Emilia Castellanos Cruz	San Antonio Poyono	Ninguno		X	70	Zoque
53	Margarita Morales Valencia	San Antonio Poyono	Ninguno		X	70	Zoque
54	Salomón Castellanos García	San Antonio Poyono	Apostolado de la iglesia	X		53	Zoque
55	Gregorio Morales Ramos	San Antonio Poyono	Ninguno	X		56	Zoque
56	Isabel Morales Castellanos	San Antonio Poyono	Ninguno	X		47	Zoque
57	Bernal Morales Hernández	San Antonio Poyono	Ninguno	X		38	Zoque
58	Juan Morales Morales	San Antonio Poyono	Grupo espiritual	X		64	Zoque
59	Manuel Morales Cruz	San Antonio Poyono	Cartero ayuntamiento	X		74	Zoque
60	Luis Rey Morales Valencia	San Antonio Poyono	Ninguno	X		25	Zoque

61	Mercedes Morales Morales	San Antonio Poyono	Ninguno	X		18	Zoque
62	Mateo Morales Castellanos	San Antonio Poyono	Ninguno	X		28	Zoque
63	Lorenzo Morales Cruz	San Antonio Poyono	Artesano	X		26	Zoque
64	Eliseo Morales Morales	Francisco I Madero	Agente municipal	X		43	Zoque
65	Víctor Morales Valencia	Francisco I Madero	Ninguno	X		67	Zoque
66	Genaro Morales Gómez	Francisco I Madero	Suplente agente municipal	X		34	Zoque
67	Petrona Morales Valle	Francisco I Madero	Ninguno		X	63	Zoque
68	Fernanda Morales Valencia	Francisco I Madero	Ninguno		X	73	Zoque
69	Eliseo Morales Ramírez	Nazaret	Ninguno	X		53	Zoque
70	Humberto Morales Hernández	Nazaret	Ninguno	X		34	Zoque
71	Víctor Hernández Ramírez	Nazaret	Ninguno	X		25	Zoque
72	Filiberto Hernández Pérez	Nazaret	Ninguno	X		83	Zoque
73	Perfecto Hernández	Nazaret	Ninguno	X		70	Zoque
74	Juan Morales Ramos	San Antonio Poyono	Ninguno	X		49	Zoque
75	Fausto Morales De La Cruz	San Antonio Poyono	Ninguno	X		51	Zoque
76	Demetrio Morales	San Antonio Poyono	Ninguno	X		58	Zoque
77	Leonardo Cruz Morales	San Antonio Poyono	Ninguno	X		30	Zoque
78	Andrés Cruz Morales	San Antonio Poyono	Ninguno	X		50	Zoque
79	Catalina Jiménez García	San Antonio Poyono	Ninguno		X	35	Zoque
80	Federico Cruz Cruz	San Antonio Poyono	Ninguno	X		40	Zoque
81	Eduardo Morales Valencia	San Antonio Poyono	Ninguno	X		32	Zoque

Lista de asistencia taller comunitario San Pablo Huacano

Fecha: 21 y 22 de agosto de 2010

Sede: San Pablo Huacano

No	Nombre del participante	Localidad de origen	Cargo	Sexo		Edad	Pueblo indígena al que pertenece
				H	M		
1	Constancio Cruz Hernández	San Pablo Huacano	Músico Tradicional	X		82	Zoque
2	Alberto Ramírez Hernández	San Pablo Huacano	Ninguno	X		68	Zoque
3	Cástulo Vázquez Sánchez	San Pablo Huacano	Ninguno	X		80	Zoque
4	Pomposo Hernández Valencia	San Pablo Huacano	Ninguno	X		34	Zoque
5	Ramón Pérez Valencia	San Pablo Huacano	Ninguno	X		40	Zoque
6	Juan Hernández Valle	San Pablo Huacano	Ninguno	X		70	Zoque
7	Miguel Valle Pérez	San Pablo Huacano	Ninguno	X		24	Zoque
8	Cayetano Morales Gómez	San Pablo Huacano	Ninguno	X		26	Zoque
9	Cristóbal Hernández Valle	San Pablo Huacano	Ninguno	X		53	Zoque
10	Leandro Morales Valencia	San Pablo Huacano	Ninguno	X		47	Zoque
11	Reynaldo Morales Sánchez	San Pablo Huacano	Ninguno	X		75	Zoque
12	Adelfa Valencia Ramírez	San Pablo Huacano	Ninguno		X	49	Zoque
13	María Pérez Valle	San Pablo Huacano	Ninguno		X	47	Zoque
14	Rómulo Pérez Ramírez	San Pablo Huacano	Ninguno	X		66	Zoque
15	Sabino Hernández Valle	San Pablo Huacano	Ninguno	X		80	Zoque

16	Epifanía Valle Hernández	San Pablo Huacano	Ninguno		X	59	Zoque
17	Juan Pérez Valle	San Pablo Huacano	Ninguno	X		72	Zoque
18	Francisca Cruz Álvarez	San Pablo Huacano	Ninguno		X	70	Zoque
19	Crisofora Valencia Gómez	San Pablo Huacano	Ninguno		X	69	Zoque
20	Emilia Gómez Vázquez	San Pablo Huacano	Ninguno		X	39	Zoque
21	Marcelina Juárez Tovilla	San Pablo Huacano	Ninguno		X	42	Zoque
22	Águeda Morales Valencia	San Pablo Huacano	Ninguno		X	31	Zoque
23	Rosita Morales Pérez	San Pablo Huacano	Ninguno		X	34	Zoque
24	Enedina Hernández Morales	San Pablo Huacano	Ninguno		X	68	Zoque
25	Eusebia Cruz Pérez	San Pablo Huacano	Ninguno		X	63	Zoque
26	María Delia Vázquez Valle	San Pablo Huacano	Ninguno		X	24	Zoque
27	Moisés Ramos García	Paraíso Huacano	Ninguno	X		67	Zoque
28	Sostenes Sánchez Jiménez	San Pablo Huacano	Ninguno		X	76	Zoque
29	Epifanía Gómez Pérez	San Pablo Huacano	Ninguno		X	79	Zoque
30	Arnulfo Valencia	San Pablo Huacano	Ninguno	X		64	Zoque
31	Gonzalo Guzmán Helarúa	San Pablo Huacano	Ninguno	X		74	Zoque
32	Bernardino Hernández Valencia	Paraíso Huacano	Ninguno	X		44	Zoque
33	Joel Valencia Morales	Paraíso Huacano	Ninguno	X		56	Zoque
34	Francisco Valencia Hernández	Paraíso Huacano	Ninguno	X		64	Zoque
35	Juanita Vázquez Hernández	San Pablo Huacano	Ninguno		X	27	Zoque

36	María Eudora Valle Morales	Paraíso Huacano	Ninguno		X	19	Zoque
37	Basilia Gómez García	San Pablo Huacano	Visión Mundial		X	23	Zoque
38	Macario Vázquez García	San Pablo Huacano	Ninguno	X		48	Zoque
39	Merido Gómez Cruz	San Pablo Huacano	Ninguno	X		23	Zoque
40	Marilú Ramírez García	San Pablo Huacano	Ninguno		X	23	Zoque
41	Evangelina Valencia Pérez	San Pablo Huacano	Ninguno		X	66	Zoque
42	Felicita Ramírez Alfonso	San Pablo Huacano	Voluntario Salud Visión Mundial		X	46	Zoque
43	Dinma Juárez Tovilla	San Pablo Huacano	Ninguno		X	51	Zoque
44	Pedro Valencia Valle	Paraíso Huacano	Representante OPEZ	X		48	Zoque
45	Braulio Morales Gómez	Paraíso Huacano	Voluntario De Educación	X		51	Zoque
46	Reynaldo Pérez Hernández	San Pablo Huacano	Ninguno	X		65	Zoque
47	Claudio Pérez Hernández	San Pablo Huacano	Ninguno	X		45	Zoque
48	Elsa García Meza	San Pablo Huacano	Ninguno		X	43	Zoque
49	Damiana Valle Pérez	San Pablo Huacano	Ninguno		X	41	Zoque
50	María Eusebia De La Cruz Hernández	San Pablo Huacano	Ninguno		X	24	Zoque
51	Teresa Valencia Guzmán	San Pablo Huacano	Vocal De Oportunidades		X	50	Zoque
52	Julio Hernández Pérez	San Pablo Huacano	Músico Tradicional	X		84	Zoque

53	Pedro García Gómez	San Pablo Huacano	Rpte. Desayunos Escolares	X		53	Zoque
54	Bella Valencia Valle	Paraíso Huacano	Tesorerera De Telesecundaria		X	29	Zoque
55	Obdulia Sánchez Gómez	San Pablo Huacano	Ninguno		X	74	Zoque
56	Teresa Guzmán Sánchez	San Pablo Huacano	Ninguno		X	53	Zoque
57	Reynalda Valle Hernández	San Pablo Huacano	Ninguno		X	57	Zoque
58	Guadalupe Hernández Ramírez	San Pablo Huacano	Ninguno		X	60	Zoque
59	Delfina Cruz Valle	San Pablo Huacano	Ninguno		X	28	Zoque
60	Catalina Valencia Morales	San Pablo Huacano	Ninguno		X	36	Zoque
61	Julia Valencia García	San Pablo Huacano	Ninguno		X	57	Zoque
62	María Aida Morales Valle	San Pablo Huacano	Ninguno		X	26	Zoque
63	Ofelia Hernández Gómez	San Pablo Huacano	Ninguno		X	19	Zoque
64	Angelina Hernández Gómez	San Pablo Huacano	Ninguno		X	22	Zoque
65	María Valencia Hernández	San Pablo Huacano	Ninguno		X	36	Zoque
66	José Ángel Gómez Martínez	San Pablo Huacano	Suplente Agente Municipal	X		55	Zoque
67	Carmela García Vázquez	San Pablo Huacano	Ninguno		X	50	Zoque
68	Isidoro Valencia Gómez	San Pablo Huacano	Ninguno		X	60	Zoque
69	Mardonio Pérez Morales	San Pablo Huacano	Ninguno	X		60	Zoque
70	Manuela Ramírez Ramos	San Pablo Huacano	Ninguno	X		68	Zoque

71	María Sira Valencia Ramírez	San Pablo Huacano	Ninguno	X		27	Zoque
72	Espiridión Valle Valencia	San Pablo Huacano	Ninguno	X		35	Zoque
73	Antonio Valle Valencia	San Pablo Huacano	Ninguno	X		45	Zoque
74	Rodrigo Hernández Valencia	San Pablo Huacano	Ninguno	X		48	Zoque
75	Adelaido Vázquez Vázquez	San Pablo Huacano	Ninguno	X		50	Zoque
76	Juvenal Sánchez Hernández	San Pablo Huacano	Ninguno	X		48	Zoque
77	Benancio García Vázquez	San Pablo Huacano	Ninguno	X		46	Zoque
78	Ramón Pérez Valencia	San Pablo Huacano	Ninguno	X		40	Zoque
79	Julio Pérez Morales	San Pablo Huacano	Ninguno	X		56	Zoque
80	Sarain Hernández Cruz	San Pablo Huacano	Ninguno	X		43	Zoque
81	Yolanda Valencia Morales.	Paraíso Huacano	Ninguno		X	47	Zoque

Lista de asistencia taller Microrregional de Representantes Comunitarios

Fecha: 11 de noviembre de 2010

Sede: Ocoatepec, Chiapas.

No	Nombre del participante	Comunidad que representa	Eje que representa	Sexo		Edad	Pueblo indígena al que pertenece
				H	M		
1	Zeferino Morales Morales	San Antonio Poyono	Económico	X		62	Zoque

2	Andrés Cruz Morales	San Antonio Poyono	Económico	X		50	Zoque
3	Nardi Esmeralda Valle Ramos	San Antonio Poyono	Físico Ambiental		X	27	Zoque
4	Cirilo Castellanos García	San Antonio Poyono	Físico Ambiental	X		49	Zoque
5	Catalina Jiménez García	San Antonio Poyono	Institucional		x	36	Zoque
6	Víctor Morales Valencia	San Antonio Poyono	Institucional	x		67	Zoque
7	Eliseo Morales Ramírez	Nazaret	Cultural	X		54	Zoque
8	Javier Morales Cruz	San Antonio Poyono	Cultural	X		35	Zoque
9	Julio Cruz Hernández	San Antonio Poyono	Socio Demográfico	X		59	Zoque
10	Cástulo Morales Valencia	San Antonio Buenavista	Institucional	x		52	Zoque
11	Federico Cruz Cruz	San Antonio Buenavista	Socio Demográfico	x		40	Zoque
12	Abel Sánchez Hernández	San Antonio Buenavista	Económico	X		47	Zoque
13	Ramón Pérez Valencia	San Pablo Huacano	Físico Ambiental	X		40	Zoque
14	Rodrigo Hernández Valencia	San Pablo Huacano	Económico	X		48	Zoque
15	Obdulia Valencia Cruz	San Antonio Buenavista	Cultural		X	38	Zoque
16	Uriel Valle Morales	San Antonio Buenavista	Socio Demográfico	X		19	Zoque
17	Nicolasa Morales Pérez	San Antonio Buenavista	Cultural	X		63	Zoque
18	Lucio Valle Castellanos	San Antonio Buenavista	Institucional	x		64	Zoque
19	Fausto Valencia Morales	San Antonio Buenavista	Físico Ambiental	X		39	Zoque
20	Moisés Ramos García	San Pablo Huacano	Institucional	x		67	Zoque

21	Pedro Valencia Valle	Paraíso Huacano	Económico	x		48	Zoque
22	Pedro García Gómez	San Pablo Huacano	Socio Demográfico	X		53	Zoque
23	Benancio García Vázquez	San Pablo Huacano	Físico Ambiental	X		46	Zoque
24	Teófilo Valencia Morales	San Antonio Buenavista	Socio Demográfico	X		50	Zoque
25	José Ángel Gómez Martínez	San Pablo Huacano	Cultural			55	Zoque

Lista de asistencia taller Identificación de ideas de Proyecto

Fecha: 10 de diciembre de 2010

Sede: San Pablo Huacano, Ocoatepec, Chiapas

No	Nombre del participante	Comunidad que representa	Eje que representa	Sexo		Edad	Pueblo indígena al que pertenece
				H	M		
1	Ramón Pérez Valencia	San Pablo Huacano	Físico Ambiental	x		40	Zoque
2	Rodrigo Hernández Valencia	San Pablo Huacano	Económico	x		48	Zoque
3	Adelaido Vázquez Vázquez	San Pablo Huacano	Institucional	x		38	Zoque
4	Geremias Guzmán Vázquez	San Pablo Huacano		x		56	Zoque
5	Venancio García Vázquez	San Pablo Huacano	Físico Ambiental	x		45	Zoque
6	José Ángel Gómez Martínez	San Pablo Huacano	Cultural	x		55	Zoque
7	Pedro García Gómez	San Pablo Huacano	Socio Demográfico	x		53	Zoque

8	Nardi Esmeralda Valle Ramos	San Antonio Poyono	Físico Ambiental		x	27	Zoque
9	Catalina Jiménez García	San Antonio Poyono	Institucional		X	36	Zoque
10	Seferino Morales Morales	San Antonio Poyono	Económico	x		66	Zoque
11	Federico Cruz Cruz	San Antonio Poyono	Socio Demográfico	X		40	Zoque
12	Javier Morales Cruz	San Antonio	Cultural	X		35	Zoque
13	Julio Cruz Hernández	San Antonio Poyono		x		59	Zoque
14	Julio Hernández Pérez	San Pablo Huacano	Cultural	X		84	Zoque
15	Teófilo Morales Valencia	San Antonio Buenavista	Socio Demográfico	X		50	Zoque
16	Pedro Valencia Valle	Paraíso Huacano	Físico Ambiental	X		48	Zoque
17	Eliseo Morales Ramírez	Nazaret	Físico Ambiental	x		54	Zoque
18	Víctor Morales Valencia	Francisco I. Madero	Institucional	X		67	Zoque
19	Roselino Valencia Cruz	San Antonio Buenavista		X		54	Zoque
20	Juvenal Hernández Sánchez	San Pablo Huacano	Cultural	x		37	Zoque

Lista de asistencia taller Priorización de Proyectos de la Microrregión

Fecha: 29 y 30 de marzo 2011

Sede: San Pablo Huacano, Ocoatepec, Chiapas

No	Nombre del participante	Municipio de Origen	Localidad de Origen	Cargo	Pueblo indígena al que pertenece
1	Ramón Pérez Valencia	Ocoatepec	San Pablo Huacano	Ninguno	Zoque

2	Andrés Cruz Morales	Ocotepec	San Antonio Poyono	Representante de Visión Mundial	Zoque
3	Adelaido Vázquez Vázquez	Ocotepec	San Pablo Huacano	Ninguno	Zoque
4	Catalina Jiménez García	Ocotepec	San Antonio Poyono	Ninguno	Zoque
5	Nardi Esmeralda	Ocotepec	San Antonio Poyono	Ninguno	Zoque
6	Pedro García Gómez	Ocotepec	San Pablo Huacano	Ninguno	Zoque
7	José Ángel Gómez Martínez	Ocotepec	San Pablo Huacano	Ninguno	Zoque
8	Venancio García Vázquez	Ocotepec	San Pablo Huacano	Comité de agua	Zoque
9	Teófilo Morales Valencia	Ocotepec	San Antonio Buenavista	Delegado eje económico	Zoque
10	Abel Sánchez Hernández	Ocotepec	San Antonio Buenavista	Delegado eje económico	Zoque
11	Obdulia Valencia Cruz	Ocotepec	San Antonio Buenavista	Ninguno	Zoque
12	Nicolaza Morales Pérez	Ocotepec	San Antonio Buenavista	Ninguno	Zoque
13	Miguel Valle Pérez	Ocotepec	San Pablo Huacano	Ninguno	Zoque
14	Federico Cruz Cruz	Ocotepec	San Antonio Poyono	Asistente de Salud	Zoque
15	Javier Morales Cruz	Ocotepec	San Antonio Poyono	Ninguno	Zoque
16	Víctor Morales Valencia	Ocotepec	Francisco I. Madero	Ninguno	Zoque
17	Perfecto Hernández Hernández	Ocotepec	Nazaret	Ninguno	Zoque
18	Zeferino Morales Morales	Ocotepec	San Antonio Poyono	Ninguno	Zoque
19	Juvenal Hernández Sánchez	Ocotepec	San Pablo Huacano	Ninguno	Zoque

20	Rodrigo Hernández Valencia	Ocotepec	San Pablo Huacano	Ninguno	Zoque
21	Gilberto Hernández Pérez	Ocotepec	San Pablo Huacano	Ninguno	Zoque
22	Pedro Valencia Valle	Ocotepec	Paraíso Huacano	Representante de OPEZ	Zoque
23	Efrén Vázquez García	Ocotepec	San Pablo Huacano	Representante de Visión Mundial	Zoque

Lista de asistencia taller Validación del plan de la microrregión

Fecha: 24 de mayo 2011

Sede: San Pablo Huacano, Ocotepec, Chiapas

No	Nombre del participante	Comunidad que representa	Eje en el que participa	Pueblo indígena al que pertenece
1	Javier Morales Cruz	San Antonio Poyono	Cultural	Zoque
2	Ramón Pérez Valencia	San Pablo Huacano	Físico Ambiental	Zoque
3	Pedro García Gómez	San Pablo Huacano	Socio Demográfico	Zoque
4	Federico Cruz Cruz	San Antonio Poyono	Socio Demográfico	Zoque
5	Fausto Valencia Morales	San Antonio Buenavista	Físico Ambiental	Zoque
6	Nicolasa Morales Pérez	San Antonio Buenavista	Cultural	Zoque
7	Obdulia Valencia Cruz	San Antonio Buenavista	Cultural	Zoque
8	Federico Cruz Morales	San Antonio Poyono	Socio Demográfico	Zoque
9	Zeferino Morales Morales	San Antonio Poyono	Económico	Zoque

10	Lucio Valle Castellanos	San Antonio Buenavista	Institucional	Zoque
11	Eliseo Morales Ramírez	Nazaret	Cultural	Zoque
12	Isabel Valencia García	San Antonio Buenavista	ninguno	Zoque
13	Adelaido Vázquez Vázquez	San Pablo Huacano	Institucional	Zoque
14	Julio Cruz Hernández	San Antonio Poyono	Socio Demográfico	Zoque
15	Catalina Jiménez García	San Antonio Poyono	Institucional	Zoque
16	Nardi Esmeralda Valle Ramos	San Antonio Poyono	Físico Ambiental	Zoque
17	Víctor Morales Valencia	Francisco I Madero	Institucional	Zoque
18	José Ángel Gómez Martínez	San Pablo Huacano	Cultural	Zoque
19	Rosario Castellanos García	San Antonio Poyono	Ninguno	Zoque
20	Teófilo Morales Valencia	San Antonio Buenavista	Socio Demográfico	Zoque
21	Venancio García Vázquez	San Pablo Huacano	Físico Ambiental	Zoque
22	Eliseo Morales Morales	Francisco I Madero	Cultural	Zoque
23	Juvenal Hernández Sánchez	San Pablo Huacano	Cultural	Zoque
24	Walterio Vázquez Valencia	San Pablo Huacano	Ninguno	Zoque
25	Gilberto Hernández Pérez	Paraíso Huacano	Ninguno	Zoque
26	Moisés Ramos García	Paraíso Huacano	Institucional	Zoque
27	Cástulo Morales Valencia	San Antonio Buenavista	Institucional	Zoque
28	Pedro Valencia Valle	Paraíso Huacano	Económico	Zoque
29	Alejandro Valle Castellanos	San Antonio Buenavista	Ninguno	Zoque
30	Rodrigo Hernández Valencia	San Pablo Huacano	Económico	Zoque

31	Aniceta Cruz Morales	San Antonio Buenavista	Ninguno	Zoque
32	María Martha Valencia Hernández	San Antonio Buenavista	Ninguno	Zoque
33	María Flora Cruz Pérez	San Antonio Buenavista	Ninguno	Zoque

Es un trabajo realizado por indígenas zoques de San Pablo Huacano, San Antonio Buenavista, San Antonio Poyono, Nazaret, Francisco I. Madero y Paraíso Huacano, de Ocoatepec, Chiapas.

Contiene la problemática e ideas de proyectos con los que se pretende dar solución a los problemas comunes en el eje económico, físico ambiental, socio demográfico, cultural e institucional y derecho, en la microrregión.

Es una guía para que los actores sociales gestionen soluciones ante las instancias correspondientes.

“Huacano: Arroyo Hondo” expresión castellanizada del zoque **“Wa´kanämä:
Jopak´nä”**