

Plan de Desarrollo de la Microregión II Pantepec



Índice

Presentación	2
Agradecimiento	4
Visión a Futuro	5
Diagnostico	6
Matriz de Financiamiento	20
Relatoría de Talleres y participantes en el proceso	23
Anexo 1 Cartografía	25
Anexo 2 Indicadores	32
Anexo 2 Fichas Técnicas por Proyectos	35
Anexo 4 Relación de Participantes	60

Presentación.

Pantepec es uno de los 28 municipios del estado de Chiapas con menor índice de desarrollo humano y con un alto grado de marginación, pobreza y rezagos sociales, en el que se localiza la Microrregión II formada por diecisiete localidades indígenas que se caracterizan por tener una cultura hablante de la lengua zoque; con prácticas tradicionales de sus usos y costumbres, como la lengua materna, vestimenta, la música y danza. Existe una convivencia entre localidades por su riqueza cultural sobre todo en las festividades tradicionales del santo patrono de sus localidades donde figuran el mayordomo, alféres y cargueros. Para la resolución de conflictos internos la asamblea como órgano de representación en la toma de decisiones turna los asuntos que no son de su competencia a las instancias correspondientes.

Cuenta con una población total de 5385 habitantes y 3,016 hablantes de la lengua zoque-tzotzil, en las localidades que conforman la microrregión II y se dedican a la producción para el autoconsumo de maíz, frijol, hortalizas, algunos frutales el durazno, naranja, limón, aguacate etc. en un 70% y el 30% se emplean para la venta y comprar la canasta básica, y otros artículos de primera necesidad.

Se ubica en la parte norte del estado a una altitud de 1470 metros sobre el nivel del mar por su situación geográfica presenta una temperatura que oscila entre los 19°-26,°C. A excepción de los meses de noviembre-febrero la temperatura desciende hasta los 9°c. Con un clima que va de cálido – húmedo a semicálido, con precipitación pluvial todo el año.

La fauna es otro recurso natural de especies nativas de la microrregión que están en periodo de extinción, a pesar de eso se encuentran algunas especies de animales silvestres, como: quetzal, venado cola blanca, armadillo y tepezcuinte. La flora silvestre es abundante con una variedad de árboles frondosos y corpulentos como, roble, cedro, pino, caoba etc. Estos recursos están siendo objeto de rapiña por los tala bosques de manera ilegal. Prevalecen los suelos lito soles su uso es principalmente pecuario con bosques y selva, correspondiendo la totalidad de la superficie a terrenos de propiedad ejidal.

La tenencia de la tierra es ejidal, donde los ejidatarios básicos elijen a sus autoridades mediante asambleas comunitarias, quienes cumplen las funciones de normar los servicios y todo lo concerniente a la propiedad de la tierra y gestores de programas y proyectos, entre otros.

En esta microrregión se realizaron talleres comunitarios participativos para conocer la problemática de las comunidades indígenas y así poder elaborar el presente plan de desarrollo con la participación de las autoridades ejidales, líderes comunitarios, representantes de organizaciones sociales, autoridades municipales, académicos, para la aportación y construcción de un resultado que nos encamine

a fortalecer a crear un desarrollo comunitario mediante procesos organizativos de las propias comunidades.

Dichos talleres se llevaron a cabo durante los meses de Julio-Diciembre, efectuándose el primer taller de sensibilización el día 18 de julio en el cual se calendarizaron los cuatro talleres comunitarios, quedando de la siguiente manera: 22 de Julio, Santa Cruz; 25 de Julio, El Carrizal; 8 de Agosto, Pantepec y 10 de Agosto, Julián Grajales; posteriormente, el día 16 de Agosto, se realizó un taller micro regional con representantes Comunitarios de cada Eje; el día 7 de Septiembre, se llevó a cabo el Primer Taller de Planeación(Ideas de Proyectos), posteriormente, los días 14 y 15 de Diciembre el segundo taller de Planeación para la Identificación y Priorización de Proyectos y finalmente, durante los días 19 y 20 de Diciembre la Validación del Plan de la II Micro región.

La implementación de la Estrategia de Planeación y Gestión del Territorio para el Desarrollo con Identidad(EPyGTDI), en la II microrregión del municipio de Pantepec, tiene como propósito Identificar con enfoque participativo soluciones estratégicas a los factores restrictivos del desarrollo con identidad en los ejes institucional y de derecho, sociodemográfico, cultural, económico y físico-ambiental, para lograr tal propósito plantea el reto de diseñar y ejecutar estrategias eficientes y eficaz para que los pueblos y comunidades indígenas tengan incidencia en la definición y administración de sus proyectos de desarrollo, así como la formulación y aplicación de políticas públicas en un contexto de equidad, entre las estrategia que contribuyen al fortalecimiento de los pueblos y comunidades indígenas se encuentra de impulsar procesos de cambio, propiciando la participación de los tres órdenes de gobierno, de los pueblos y comunidades indígenas y otros actores.

Agradecimientos

Agradecemos a todo el personal del CCDI Zoque de Ixtacomitán, que con su esfuerzo y empeño a sus labores, colaboraron con nosotros para realizar todo el proceso de la Estrategia de Planeación y Gestión del Territorio para el Desarrollo con Identidad, así como sistematizar los resultados obtenidos en los diversos talleres realizados en nuestro micro región.

Así como también al personal de las diferentes dependencias de los 3 órdenes de gobierno, Comisión para el Desarrollo y Fomento del Café; Secretaría de Campo, Instituto de Educación para Adultos; Jurisdicción Sanitaria S.S.A. 05; Jefatura de Zona de Educación Indígena 704; H. Ayuntamiento Municipal; Universidad Autónoma de Chiapas; que tuvieron a bien el apoyar esta causa, con la finalidad de impulsar el desarrollo en la microrregión.

Como representantes, y autoridades del pueblo zoque, damos por terminada la reunión con miras a fortalecer acciones de seguimiento de los acuerdos que tomamos, para impulsar nuestro propio desarrollo, sin que tenga que obstaculizarse para el ejercicio del mismo los compromisos por cada uno de nosotros.

Visión de Futuro:

Ser una microregión bien organizada, contribuyendo al desarrollo en todos los aspectos, que no haya egoísmo y que todo el trabajo lo hagamos en conjunto, con lo cual habrá generación de empleo local y no habrá necesidad de emigrar en su búsqueda, terminando con el intermediarismo y logrando así nuestra autonomía, con respeto a nuestra cultura, recursos naturales, mediante el conocimiento y el ejercicio de nuestros derechos individuales y como pueblo indígena; con lo cual logramos ser una microregión no marginada, que cuenta con todos los servicios e infraestructura.

**Diagnóstico Matriz de Resultados:
Eje Socio- Demográfico:**

Estrategia de Desarrollo	Problemática y/o Potencialidad de la microrregión.	Indicadores de Línea de base (situación inicial)
<p>Servicio médico Integral, con calidad y calidez.</p>	<p>De los 5,385 habitantes de toda la microrregión el 70% no tiene acceso a un servicio médico de calidad. Hay un desabasto de medicamentos debido a que el Sector Salud no tiene identificados los requerimientos de medicinas de la zona, lo que afecta a unos 3,770 habitantes, 2001 familias en 1800 viviendas del área. No existen unidades médicas en la mayoría de las localidades solamente en la cabecera municipal de Pantepec y solo atiende de lunes a viernes hasta las 4. Existen localidades que no tienen carreteras para llevar a sus enfermos a esta unidad.</p> <p>Se utilizó información de la Tarjeta 4-A</p>	<p>Nombre: Porcentaje de personas con acceso al servicio médico de las comunidades en la Sede Microrregión II de Pantepec, Chiapas.</p> <p>Fórmula: $\frac{\text{Personas con acceso al servicio médico}}{\text{Total de personas atendidas de la comunidad}} \times 100$</p> <p>Valor año base: 1,615/5385 x 100=30%</p> <p>Fuente: Talleres comunitarios</p>
<p>Revestimiento y apertura de caminos.</p>	<p>Caminos y Brechas deteriorados en todas las localidades y no pueden transitar libremente en los siguientes tramos: Desvío San Lucas-Carrizal 8 Kilómetros; Carrizal Berlín 2 Kilómetros; Pueblo Nuevo a Julián Grajales 25 Kilómetros. Debido a Las constantes lluvias de la región. Los constantes derrumbes. El municipio no le da mantenimiento al tramo de Pantepec-Carrizal. No cuenta con cunetas ni alcantarillas. Además es muy peligrosa la carretera en las noches. Falta de atención por parte de las autoridades.</p> <p>Se utilizó información de la Tarjeta 2-A</p>	<p>Nombre: Porcentaje de Kilómetros de carretera en mal estado de la Microrregión II de Pantepec.</p> <p>Fórmula: $\frac{\text{Total de km. De carretera en mal estado}}{\text{Total de km. En la microrregión II}} \times 100$</p> <p>Valor año base: 35/35 x 100=100%</p> <p>Fuente: Taller comunitarios</p>

<p>Infraestructura adecuada para una educación de calidad.</p>	<p>La rotación en cada ciclo escolar de maestros en las localidades de Berlín, Julián Grajales y San Lucas origina bajo aprovechamiento escolar.</p> <p>El bajo aprovechamiento escolar de alumnos de educación básica.</p> <p>Existe falta de espacios escolares (en las localidades de Berlín, Julián Grajales y San Lucas)</p> <p>Se tiene una segunda microrregión con localidades dispersas y lejanas.</p> <p>Hay muchas escuelas multigrado en la microrregión.</p> <p>Se utilizo la información de la Tarjeta 5-A</p>	<p>Nombre: Porcentaje de números de alumnos con bajo rendimiento escolar sobre total de alumnos de la microrregión II de Pantepec</p> <p>.</p> <p>Fórmula:</p> $\frac{\text{Número de Alumnos con bajo rendimiento en la Escuela.}}{\text{Total de Alumnos de Berlín, Julián Grajales y San Lucas.}} \times 100$ <p>Valor año base: 39/136 x 100=28.68%</p> <p>Fuente: Talleres comunitarios</p>
--	--	--

Eje: económico

Estrategia de Desarrollo	Problemática y/o Potencialidad de la microrregión.	Indicadores de Línea de base (situación inicial)
Organización para la modernización productiva	<p>La falta de Organización entre los productores de café, ha provocado que la producción del grano no sea uniforme y de la misma calidad, así mismo no se ha podido crear una infraestructura para acopiar, almacenar y comercializar la producción (beneficio Húmedo seco) en la Microrregión II de Pantepec.</p> <p>Se utilizó información de las Tarjetas: 1-A,</p>	<p>Nombre: Porcentaje de productores organizados que procesan su café, de las comunidades de Santa Cruz y Pantepec</p> <p>Fórmula: $\frac{\text{Productores que procesan su café}}{\text{Total de productores}} \times 100$</p> <p>Valor año base: 440/440 x 100=100%</p> <p>Fuente: Talleres comunitarios</p>
Organización para la modernización productiva	<p>No existe una organización formal entre los productores de Ganado Bovino, para implementar un corral de acopio y engorda de becerros (un promedio 1500 animales anuales); tampoco para el acopio y transformación de la leche (más de 2500 litros diarios); existe mucha consanguinidad entre los animales que poseen(350 vacas en promedio).</p> <p>Se utilizó información de las Tarjetas: 2-A</p>	<p>Nombre: porcentaje de ganaderos organizados que disponen de infraestructura para engorda de ganados en las comunidades de Santa Cruz.</p> <p>Formula: $\frac{\text{Ganaderos con infraestructura para engorda.}}{\text{Total de productores.}} \times 100$</p> <p>Valor año base: 200/710 x 100 = 28%</p> <p>Fuente: Talleres comunitarios.</p> <p>Nombre: numero de ganaderos organizados que disponen de infraestructura, equipo y conocimientos para acopiar y procesar leche, de la comunidad de Pantepec.</p>

		<p>Formula: <u>Producción, con infraestructura, conocimientos, para acopiar y procesar leche.</u> x 100 Total de productores.</p> <p>Valor año base: 300/710 x 100 = 42%</p> <p>Fuente: Talleres comunitarios</p>
<p>Organización para la modernización productiva</p>	<p>No se encuentran organizados todos los productores de Orégano Negro, se trabaja familiarmente; por lo tanto, no tienen acceso a maquinaria y equipo, por lo que se ven en la necesidad de vender su producción sin obtener valor agregado del producto y a precios muy bajos.</p> <p>Se utilizó información de las Tarjetas:3-A</p>	<p>Nombre: porcentaje de ganaderos organizados que hacen un buen manejo genético de su hato, de las comunidades de Carrizal y Julián Grajales.</p> <p>Formula: <u>Ganaderos que hacen buen manejo genético</u> x 100 Total de productores.</p> <p>Valor año base: 210/710 x 100 = 30%</p> <p>Fuente: Talleres comunitarios.</p> <p>Nombre: porcentaje de productores de orégano negro organizados que procesan el producto, de las comunidades de Santa Cruz y Pantepec.</p> <p>Formula: <u>Productores de oréganos negros que procesan su producción.</u> x 100 Total de productores.</p> <p>Valor año base: 150/150 x 100 = 100%</p> <p>Fuente: Talleres comunitarios</p>

<p>Organización para la modernización productiva</p>	<p>No se encuentran organizados todos los productores de Orégano Negro, se trabaja familiarmente; por lo tanto, no tienen acceso a maquinaria y equipo, por lo que se ven en la necesidad de vender su producción sin obtener valor agregado del producto y a precios muy bajos.</p> <p>Se utilizó información de las Tarjetas:3-A</p>	<p>Nombre: porcentaje de ganaderos organizados que hacen un buen manejo genético de su hato, de las comunidades de Carrizal y Julián Grajales.</p> <p>Formula: $\frac{\text{Ganaderos que hacen buen manejo genético}}{\text{Total de productores.}} \times 100$</p> <p>Valor año base: 210/710 x 100 = 30%</p> <p>Fuente: Talleres comunitarios.</p> <p>Nombre: porcentaje de productores de orégano negro organizados que procesan el producto, de las comunidades de Santa Cruz y Pantepec.</p> <p>Formula: $\frac{\text{Productores de oréganos negros que procesan su producción.}}{\text{Total de productores.}} \times 100$</p> <p>Valor año base: 150/150 x 100 = 100%</p> <p>Fuente: Talleres comunitarios</p>
<p>Innovación y diversificación productiva.</p>	<p>En la comunidad de Julián Grajales, se cuenta con el potencial de 300 hectáreas de terreno, aptas para la diversificación de cultivos, mediante la introducción de sistema de regadío, pudiendo además incrementar la productividad de básicos, ya que con este sistema se pueden obtener hasta dos cosechas de los mismos; así se cuentan con dos manantiales para el surtimiento del líquido y el potencial humano con experiencia en</p>	<p>Nombre: porcentaje de hectáreas para diversificación productiva con sistema de regadío en la comunidad de Julián Grajales.</p> <p>Fórmula: $\frac{\text{Hectáreas para la diversificación productiva con regadío}}{\text{Total de hectáreas cultivadas con básicos.}} \times 100$</p> <p>Valor año base: 300/500 x 100= 60%</p>

	<p>diferentes cultivos.</p> <p>Se utilizó información de las Tarjetas C-3ª.</p> <p>En las Localidades de El Berlín y Los Manguitos, de la Comunidad de El carrizal, existen productores organizados para la diversificación de cultivos, ya que los cultivos tradicionales, tienen poca productividad y rentabilidad económica., provocando con ello más pobreza en la región; entre los nuevos cultivos, se encuentra el melón, Sandía y papaya.</p> <p>Se utilizó información de las Tarjetas J-3A</p>	<p>Fuente: Talleres comunitarios</p> <p>Nombre: porcentaje de productores organizados de las localidades de El Berlín, y los Manguitos para la diversificación de cultivos.</p> <p>Formula: $\frac{\text{Productores organizados para diversificar cultivos}}{\text{Total de habitantes}} \times 100$</p> <p>Valor año base: $30/120 \times 100 = 25\%$</p> <p>Fuente: Talleres comunitarios.</p>
<p>Mejoramiento en la calidad y cantidad de producción de básicos.</p>	<p>Bajo rendimiento en la productividad de básicos, así como menos ingreso económico de los productores, debido a utilizar semilla de la misma cosecha, forma individual de adquirir los productos químicos y no aplicación de las dosis recomendadas técnicamente.</p> <p>Se utilizó información de las Tarjetas:</p> <p>C-1-C-1a y J-1-J-1ª.</p>	<p>Nombre: porcentaje de productores de básicos de las comunidades de El Carrizal y Julián Grajales, que alcanzan buenos rendimientos y rentabilidad económica.</p> <p>Fórmula: $\frac{\text{Productores que alcanzan rendimiento y rentabilidad.}}{\text{Total de productores.}} \times 100$</p> <p>Valor año base: $1,490/1,490 \times 100=100\%$</p> <p>Fuente: Talleres comunitarios.</p>
<p>Organización para gestionar apoyos de actividades de traspatio.</p>	<p>Existe desorganización y desconocimiento hacia donde se pueden gestionar apoyos para proyectos productivos ejecutados por mujeres, como pueden ser Hortalizas, aves y ovinos, lo cual generaría, además de aprovechar sus conocimientos, una mejor dieta alimenticia y sobre todo ingresos económicos en</p>	<p>Nombre: porcentaje de mujeres con actividades productivas de traspatio que generen ingreso familiares, de la comunidad de Julián Grajales.</p> <p>Formula: $\frac{\text{Mujeres con actividad de traspatio que generen ingreso.}}{\text{Total de mujeres.}} \times 100$</p>

	<p>beneficio de todas las familias de estas personas, se cuenta con los conocimientos, tierras y personas disponibles para los mismos.</p> <p>Se utilizó información de las Tarjetas:1-A, 2-A Y 3-A</p>	<p>Valor año base: $50/70 \times 100 = 71\%$.</p> <p>Fuente: taller comunitario.</p>
--	---	---

EJE: CULTURAL

Estrategia de Desarrollo	Problemática y/o potenciales de la microrregión	Indicadores de línea base (situación inicial)
<p>Práctica de la Medicina Tradicional de manera orgánica.</p>	<p>El 80 % de la población ha dejado de utilizar la Medicina Tradicional, en las comunidades que conforman la Microrregión II de Pantepec, existe el desinterés por la enseñanza de los padres hacia los hijos, por el cultivo de las plantas medicinales, ya que la mayoría de la población asiste al Centro de salud, así también por incendios forestales no controlados, la tala de bosques para cultivos básicos y la aplicación de agroquímicos para la limpia de los cultivos, ha contribuido a la pérdida de las plantas medicinales.</p> <p>Se utiliza la información de las tarjetas 3-A, 3-B, 3-C Y 3-D</p> <p>Existen personas que valoran la medicina tradicional en las comunidades que conforman la Microrregión II de Pantepec y tienen el interés de conservarla y trasmitírsela a las nuevas generaciones, cuando alguien padece de alguna enfermedad que puede ser tratada localmente y buscan el apoyo de las personas que tienen este conocimiento, lo cual son atendidos sin costo alguno. Por la alta marginación y la falta de servicios médicos en la localidad, acuden a los médicos tradicionales, lo que ocasiona el interés del uso y conservación de la medicina tradicional, existiendo aproximadamente 12 médicos y 18 parteras tradicionales en la microrregión.</p>	<p>Nombre: Porcentaje de personas que no usan la Medicina Tradicional en la Microrregión II de Pantepec.</p> <p>Fórmula:</p> $\frac{\text{Personas que no usan la medicina tradicional}}{\text{Total de personas de las localidades}} \times 100$ <p>Valor año base: $4,308 / 5,385 \times 100 = 80\%$</p> <p>Fuente: Diagnóstico microrregional/INEGI.</p>

	Se utiliza la información de las tarjetas 6-A, 6-B, 6C Y 6-D	
Sensibilización del Uso de la Lengua Materna..	<p>Que el 35% de los habitantes ha dejado de hablar su lengua materna, en las comunidades que conforman la Microrregión II de Pantepec, existiendo el desinterés de los padres hacia los hijos por la enseñanza de la lengua materna, ya existe una gran discriminación por el uso de la lengua materna. Además que en las escuelas castigaban a los niños que se comunicaban en su lengua, exigiendo los maestros el uso del español.</p> <p>Se utiliza la información de las tarjetas 1-A, 1-B, 1-C Y 1-D</p> <p>Existen personas en las comunidades que conforman la Microrregión II de Pantepec, que valoran su lengua materna y tratan de preservarla, y trasmitírsela a sus hijos, ya que algunos padres y abuelos cuando se dirigen a sus hijos, lo hacen en su lengua materna. La mayoría de las personas de la comunidad valoran su lengua materna zoque y tratan de preservarla y trasmitirla a jóvenes y niños realizando pláticas familiares en su lengua.</p> <p>Se utiliza la información de las tarjetas 4-A, 4-B, 4-C Y 4-</p>	<p>Nombre: Porcentaje de personas que no usan la lengua materna en la Microrregión II de Pantepec.</p> <p>Fórmula:</p> $\frac{\text{Personas que no usan su lengua materna}}{\text{Total de personas de las localidades}} \times 100$ <p>Valor año base: 1,885 / 5,385 x 100 = 35%</p> <p>Fuente: Diagnóstico microrregional/INEGI.</p>
Enseñando a las nuevas generaciones la música y danza tradicional.	<p>El 80% de la población en las comunidades que conforman la Microrregión II de Pantepecha perdido el uso de la Música Tradicional, por el desinterés de los jóvenes en practicarla, además los padres no trasmiten la enseñanza a sus hijos.</p> <p>Se utiliza la información de las tarjetas 2-A, 2-B, 2-C Y 2-D</p>	<p>Nombre: Porcentaje de personas que no practican la música tradicional en la Microrregión II de Pantepec.</p> <p>Fórmula:</p> $\frac{\text{Personas que no practican la música tradicional}}{\text{Total de personas de las localidades}} \times 100$

	<p>Cuando tienen sus festejos en las comunidades que conforman la Microrregión II de Pantepec, del día de las madres, de los fieles difuntos, rosarios a sus imágenes y nacimiento del niño dios, los músicos tradicionales que tienen el interés de conservarla y trasmitirla a sus hijos y nietos, realizan participaciones en estos eventos. Existen aproximadamente 22 grupos de músicos tradicionales en la microrregión.</p> <p>Se utiliza la información de las tarjetas 5-A, 5-B, 5-C Y 5-D</p>	<p>Valor año base: $4,308 / 5,385 \times 100 = 80\%$</p> <p>Fuente: Diagnóstico microrregional/INEGI.</p>
--	---	--

Eje Institucional y de Derechos

ESTRATEGIA DE DESARROLLO	PROBLEMÁTICA Y/O POTENCIALES DE LA MICRORREGIÓN	INDICADORES DE LÍNEA BASE (SITUACIÓN INICIAL)
<p>Población indígena orgullosa, conocedora y ejerciendo sus derechos.</p>	<p>Las comunidades Santa Cruz, El Carrizal, Pantepec y Julián Grajales que integran la microrregión II de Pantepec, desconocen sus derechos.</p> <p>Refieren que porque no hay información, asesoría, acompañamiento y defensoría individual o colectiva, para la procuración de sus derechos en todos sus ámbitos por parte de las instancias de gobierno y de la sociedad civil. Existe inconformidad respecto a problemas jurídicos expuestos ante autoridades competentes, de las cuales no hay respuesta y tampoco hay seguimiento por no saber cómo hacerlo. Produce como resultado el no ejercicio de sus derechos y por ello desigualdad de desarrollo en todos los aspectos. No se organizan y la política los divide. Señalan que afecta a toda la población. Viven en pobreza, marginación y desigualdad.</p> <p>Mujeres y hombres están dispuestos a participar en capacitaciones para adquirir los conocimientos para el respeto y ejercicio pleno de sus derechos.</p> <p>Se utilizó información de las Tarjetas 1-A, 2-A 3-A.</p>	<p>Nombre: Porcentaje de personas que desconocen sus derechos en la microrregión.</p> <p>Formula: $\frac{\text{Personas que desconocen de sus derecho}}{\text{Personas que componen la microrregión}} \times 100$</p> <p>Valor año base: $5385/5385 \times 100 = 100\%$</p> <p>Fuente: Taller de diagnóstico comunitario.</p>

<p>Comunidades unidas y organizadas trabajando para su desarrollo</p>	<p>La desorganización es una de la problemática que impera. La población que compone la microrregión manifiestan estar organizados para la gestión del desarrollo de sus comunidades; existen los grupos políticos pero fraccionados y cambiantes cada año electorero, según sus intereses. Al igual está la religión fraccionada y desorganizada, la participación de las mujeres es poca o nula. El trabajo colectivo no es común, no se procura la preservación y el rescate de la cultura; no hay desarrollo, por falta de organización, pues no se logran beneficios. La autoridad que influye es la asamblea que es la máxima, el comisariado,, Consejo de vigilancia, secretario, tesorero, vocales y suplentes; Agentes municipales y suplentes. Afecta a toda la población. Se utilizó información de la Tarjetas 6-A</p>	<p>Nombre: Porcentaje de personas que no se organizan para la gestión en la microrregión.</p> <p>Formula: $\frac{\text{Personas que no se organizan}}{\text{Personas que componen la microrregión}} \times 100$</p> <p>Valor año base: 5385/5385 x 100= 100%</p> <p>Fuente: Taller de diagnóstico comunitario.</p>
<p>Comunidades conocedoras, comprometidas y trabajando en conjunto con las instituciones.</p>	<p>Las localidades no han sido alcanzadas con los beneficios que las acciones de gobiernos llevan a otro sector de la población por la poca o nula presencia de las instituciones de gobierno y de la sociedad civil (servicios públicos, obras de infraestructura acceso a la justicia; debido también a la falta de organización y al divisionismo político, consideran que esto provoca que las instituciones no lleguen a su comunidad. Existe una comunidad (Julián Grajales) con alto grado de marginación y pobreza por la lejanía y camino inaccesible, no existe la atención, según refieren ellos. La gestión que realizan no tiene respuestas.</p> <p>Tienen el deseo de acceder a las instancias gubernamentales y sus programas.</p> <p>Han sido beneficiados con programas de asistencia social un mínimo número de la población en años anteriores. Se utilizo de las Tarjetas 4-A Y 5-A</p>	<p>Nombre: Porcentaje de pobladores que desconocen el quehacer institucional y que no participan organizadamente en la gestión</p> <p>Formula: Porcentaje de pobladores que desconocen el quehacer institucional y que no participan <u>organizadamente en la gestión</u> $\times 100$ $\frac{\text{Personas que componen la microrregión}}{\text{Personas que componen la microrregión}} \times 100$</p> <p>Valor año base: 5385/5385 x 100=100%</p> <p>Fuente: Taller de diagnóstico comunitario.</p>

Eje: Físico Ambiental

Estrategia de Desarrollo	Problemática y/o Potencialidad de la microrregión.	Indicadores de Línea de base (situación inicial)
<p>Reforestación y conservación de cerros, montañas y manantiales.</p>	<p>Se han deforestado gran parte de los cerros de Pantepec, la montaña de Julián Grajales, así como el manantial de agua donde se provee de agua Carrizal, por aprovechar los terrenos para la siembra de cultivos básicos para autoconsumo, conllevando con ello a poner en riesgo a la población ante el peligro de deslizamientos, también se ha provocado cambios de clima con lluvias intensas, y en tiempo de sequía escases de agua en las localidades, se estima aproximadamente que la superficie total deforestada es de 275 Has. De las 730 consideradas con bosques.</p> <p>Existen Sociedades cooperativas y una ambientalista en el municipio de Pantepec, quienes están promoviendo la conservación de la vegetación y árboles, que valoran la importancia del medio ambiente y están interesadas en reforestar las 253 has de cerros de las localidades de Pantepec y Santa Cruz,, así también los pobladores de Julián Grajales reforestaran 20 has de montañas frente a la comunidad y los pobladores de Carrizal reforestaran 2 has donde se ubica el manantial dónde se abastecen de agua, para lo cual también se solicitara la implementación de viveros con árboles maderables o frutales para reforestar la zona afectada.</p> <p>Se utilizó información de las Tarjetas 1-A Y 4-A</p>	<p>Nombre: Porcentaje de Hectáreas Deforestadas por los productores.</p> <p>Fórmula:</p> $\frac{\text{Hectarias deforestadas}}{\text{Total de has consideradas como bosques}} \times 100$ <p>Valor año base: $275 / 730 \times 100 = 37.67\%$</p> <p>Fuente: Taller Comunitario.</p>

<p>Infraestructura para la captación y distribución de agua</p>	<p>En las localidades de carrizal, Berlín y Julián Grajales, que conforman la microrregión II de Pantepec sufren de desabasto de agua durante gran parte del año, agudizándose durante el periodo de sequía, debido a que no cuentan con una infraestructura adecuada para la captación y distribución de agua a cada una de las viviendas, debido a que los manantiales de donde se abastecen de agua se encuentran a una distancia de 2.5 km y 1.5 km de las localidades respectivamente. En carrizal el afluente de agua es poco debido a que no cuenta con árboles suficientes que lo protejan de los rayos solares.</p> <p>Existe el interés de los pobladores para reforestar sus manantiales, así como facilitar lo que este a su alcance para que se construya un tanque de captación y distribución de agua a cada una de las viviendas de sus localidades.</p> <p>Se utilizó información de las Tarjetas 2-A Y 3-A</p>	<p>Nombre: Porcentaje de viviendas que sufren desabasto de agua.</p> <p>Fórmula: $\frac{\text{Viviendas que sufren desabasto de agua}}{\text{Total de viviendas de las localidades}} \times 100$</p> <p>Valor año base: $310 / 310 \times 100 = 100 \%$</p> <p>Fuente: Talleres Comunitarios.</p>
---	--	--

Matriz de financiamiento

Año	Proyecto	Eje	Costo aproximado
2012	Construcción de Hospital de 2º Nivel con servicios ampliados en la cabecera municipal de Pantepec, Chiapas 1a. etapa de 5	Social Demográfico	\$5,000,000.00
2012	Infraestructura para el secado e industrialización del café	Económico	\$2'200,000.00
2012	Valorando la música tradicional de la región.	Cultural	\$ 284,400.00
2012	Capacitación en Aspectos Organizativos en las comunidades indígenas de Santa Cruz, El Carrizal, Pantepec y Julián Grajales de la Microrregión II Pantepec	Institucional y de Derechos	\$172,400.00
2012	Construcción de un tanque de captación de agua, línea de conducción y red de distribución de agua potable	Físico Ambiental	\$1,750,000.00
2013	Construcción de Hospital de 2º Nivel con servicios ampliados en la cabecera municipal de Pantepec, Chiapas 2a. etapa de 5	Social Demográfico	\$5,000,000.00
2013	Mejoramiento integral del ganado bovino de doble propósito	Económico	\$1,255,000.00
2013	Impartición de talleres de la lengua tradicional	Cultural	\$107,040.00
2013	Capacitación en materia de derechos humanos (individuales) y colectivo de los pueblos indígenas, en las comunidades indígenas de Santa Cruz, El Carrizal, Pantepec y Julián Grajales de la Microrregión II Pantepec.	Institucional y de Derechos	\$172,400.00
2013	Reforestación de cerros, montaña y manantial, en las comunidades de Pantepec, carrizal, Santa Cruz y Julián Grajales del Municipio de Pantepec, Chiapas.	Físico-Ambiental	\$ 2,350,000.00
2014	Construcción de Hospital de 2º Nivel con servicios ampliados en la cabecera municipal de Pantepec, Chiapas 3a. etapa de 5	Social Demográfico	\$5,000,000.00
2014	Mejoramiento en la explotación de Orégano Negro y su industrialización	Económico	\$830,000.00
2014	Medicina tradicional y orgánica para todos.	Cultural	\$1,196,260.00
2014	Conociendo el quehacer de las	Institucional	\$172,400.00

	instituciones públicas y de la sociedad civil, en las comunidades indígenas de Santa Cruz, El Carrizal, Pantepec, y Julián Grajales de la Microrregión II Pantepec,	y de Derechos	
2014	Construcción de un tanque de captación de agua, línea de conducción y red de distribución de agua potable. 1a etapa de 2	Físico Ambiental -	\$1,725,000.00
2015	Construcción de Hospital de 2º Nivel con servicios ampliados en la cabecera municipal de Pantepec, Chiapas 4a. etapa de 5	Social Demográfico	\$5,000,000.00
2015	Sistema de riego por gravedad	Económico	\$ 3,529,500.00
2015	Construcción de un tanque de captación de agua, línea de conducción y red de distribución de agua potable. 2a etapa de 2	Físico Ambiental -	\$1,725,000.00
2016	Construcción de Hospital de 2º Nivel con servicios ampliados en la cabecera municipal de Pantepec, Chiapas 5a. etapa de 5	Social Demográfico	\$5,000,000.00
2016	Capacitación sobre la fertilización química y orgánica de cultivo de básicos(maíz y frijol)	Económico	\$ 2,085,000.00
2017	Mantenimiento y Transformación de las diferentes escuelas de la región.	Social Demográfico	\$1,600,000.00
2017	Cultivo de melón, sandía y papaya	Económico	\$ 140,000.00
2017	Actividades de traspatio	Económico	\$ 450,000.00
2017	Modernización y pavimentación de los caminos en los tramos: desvió san Lucas-carrizal de 10 km. Con apertura y pavimentación de camino tramo carrizal-Berlín.1ª.etapa de 4	Socio-demográfico	\$ 5,000,000.00
2018	Modernización y pavimentación de los caminos en los tramos: desvió san Lucas-carrizal de 10 km. Con apertura y pavimentación de camino tramo carrizal-Berlín.2ª.etapa de 4	Socio-demográfico	\$ 5,000,000.00
2019	Modernización y Pavimentación de los caminos en el tramo: Pueblo Nuevo a Julián Grajales.1ª. etapa de 2	Socio-Demográfico	\$7,500,000.00
2020	Modernización y pavimentación de los caminos en los tramos: desvió san Lucas-carrizal de 10 km. Con apertura y pavimentación de camino tramo carrizal-	Socio-demográfico	\$ 5,000,000.00

	Berlín.3ª.etapa de 4		
2021	Modernización y Pavimentación de los caminos en el tramo: Pueblo Nuevo a Julián Grajales.2ª. etapa de 2	Socio-Demográfico	\$7,500,000.00
2022	Modernización y pavimentación de los caminos en los tramos: desvió san Lucas-carrizal de 10 km. Con apertura y pavimentación de camino tramo carrizal-Berlín.4ª.etapa de 4	Socio-demográfico	\$ 5,000,000.00
Presupuesto fuera de horizonte de planeación	Modernización y pavimentación de los caminos en los tramos: desvió san Lucas-carrizal de 10 km. Con apertura y pavimentación de camino tramo carrizal-Berlín.	Socio-Demográfico	\$30,000,000.00
Presupuesto fuera de horizonte de planeación	Modernización y Pavimentación de los caminos en el tramo: Pueblo Nuevo a Julián Grajales.	Socio-Demográfico	\$135,000,000.00
	Construcción de Hospital de 2º Nivel con servicios ampliados en la cabecera municipal de Pantepec, Chiapas.	Socio-demográfico	\$ 25,000,000.00

Relatoría de talleres y participantes en el proceso.

Se realizaron nueve talleres: uno de sensibilización, cuatro comunitarios, uno Microrregional y tres de planeación de la Estrategia de Planeación y Gestión del Territorio para el Desarrollo con Identidad (EPyGTDI) en la segunda microrregión del Municipio de Pantepec, Chiapas,

Se dio inicio con el taller de sensibilización, en el Auditorio Municipal de la Cabecera Municipal de Pantepec, el día 18 de Julio de 2011, participando 26 actores sociales, de los cuales 25 fueron hombres y una mujer de las localidades de: Pantepec, Barrio San Jacinto, Ejido Berlín, San Lucas. Ejido Los Manguitos, El Carrizal, Rib. El Carmen, Rib. La Soledad, Rib. La Florida, Rib. Concepción y El Naranjo; así como representantes del H. Ayuntamiento,, SEP, IEA, UNACH, Jefatura de Zona y SECAM.

Continuando con los Talleres Comunitarios, los días 22 y 25 de Julio,8 y 10 de Agosto de 2011, en las Comunidades de: Santa Cruz, El Carrizal, Julián Grajales y Pantepec, participando habitantes de las Localidades de: Pantepec, La Soledad, Santa Cruz, La Florida, El Naranjo, El Berlín, Los Manguitos, Zacatal, La Naranja, El Avellanito, El Carmen, Julián Grajales, así como los Barrios: Guadalupe, La Concepción, San Juan, Nuevo Progreso, San Antonio, Revolución y San Jacinto, con una participación global de: 321 habitantes, entre población abierta y Autoridades, Comités, Dependencias y Organizaciones sociales; de estos participantes, 211(65.75% fueron hombres) y 110(34.27 % mujeres).

En estos talleres, se abordaron los ejes: Institucional y de Derechos, Cultural, Socio-Demográfico, Económico y Físico Ambiental, en los que participaron habitantes de las diferentes localidades, tratando de manera amplia la situación en la que viven, actividades que hacen para la conservación de los recursos naturales, que tienen, que han perdido y sus potenciales para su explotación, dando como producto las Tarjetas de Resultados, estas fueron analizadas y ordenadas en el taller microrregional del día 16 de Agosto de 2011, con la participación de 40 personas, de los cuales 31 fueron hombres y 9 mujeres, de las localidades de: Pantepec, Carrizal, Barrio Guadalupe, La Florida, Ejido El Berlín, Barrio San Juan, Ribera El Carmen, La Naranja, Julián Grajales, El Naranjo, Barrio Nuevo Progreso y Barrio Revolución.

El día 31de Agosto de 2011, se llevó a cabo el primer Taller Microrregional sobre ideas de Proyectos, con el objetivo de elaborar un plan de desarrollo con identidad para la segunda microrregión, el cual sirvió como instrumento de guía para la gestión de los proyectos estratégicos a mediano y largo plazo, este evento se llevó a cabo en el Auditorio de la Cabecera Municipal de Pantepec, con la asistencia de 26 representantes comunitarios de las localidades de: Pantepec, Santa Cruz,, Ribera el Carmen, La Florida, Carrizal, La Soledad, El Naranjo, La Naranja, Los Manguitos, Barrios de Guadalupe, Nuevo Progreso, teniendo como resultado las ideas de Proyecto para su análisis; de consistencia y costeo.

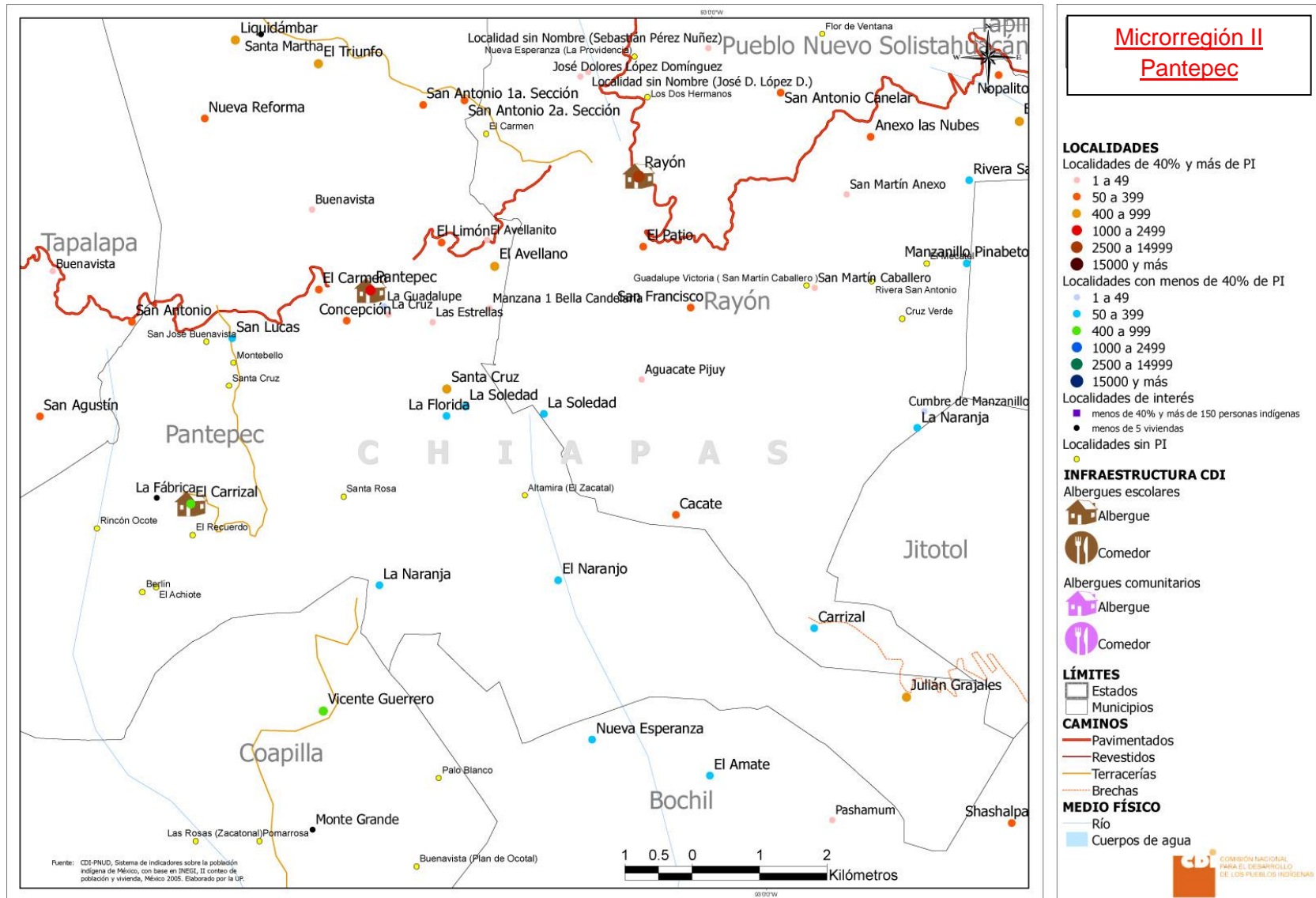
Se convocó a las diversas instituciones federal estatal y municipal de la región para que asistieran a una reunión en las instalaciones del CCDI en Ixtacomitan, Chiapas el día 29 de noviembre, para hacer un análisis de todas las ideas de proyectos que fueron el resultado del primer taller Microrregional sobre las ideas de proyectos, de los ejes: Institucional y de derecho sociodemográfico, cultural, económico y físico ambiental, quedando integrada la Matriz de Resultados.

Cabe mencionar que en estas reuniones de análisis de consistencia, solo participaron la Jefatura de Zonas, COMCAFE y H. Ayuntamiento de Pantepec, personal técnico y de apoyo de esta unidad operativa, quienes se interesaron en algunas ideas de proyecto, como es el caso de COMCAFE para la instalación de un Beneficio Húmedo Seco y el H. Ayuntamiento, mediante la mezcla de recursos, todo en beneficio de los indígenas de la 2da microrregión.

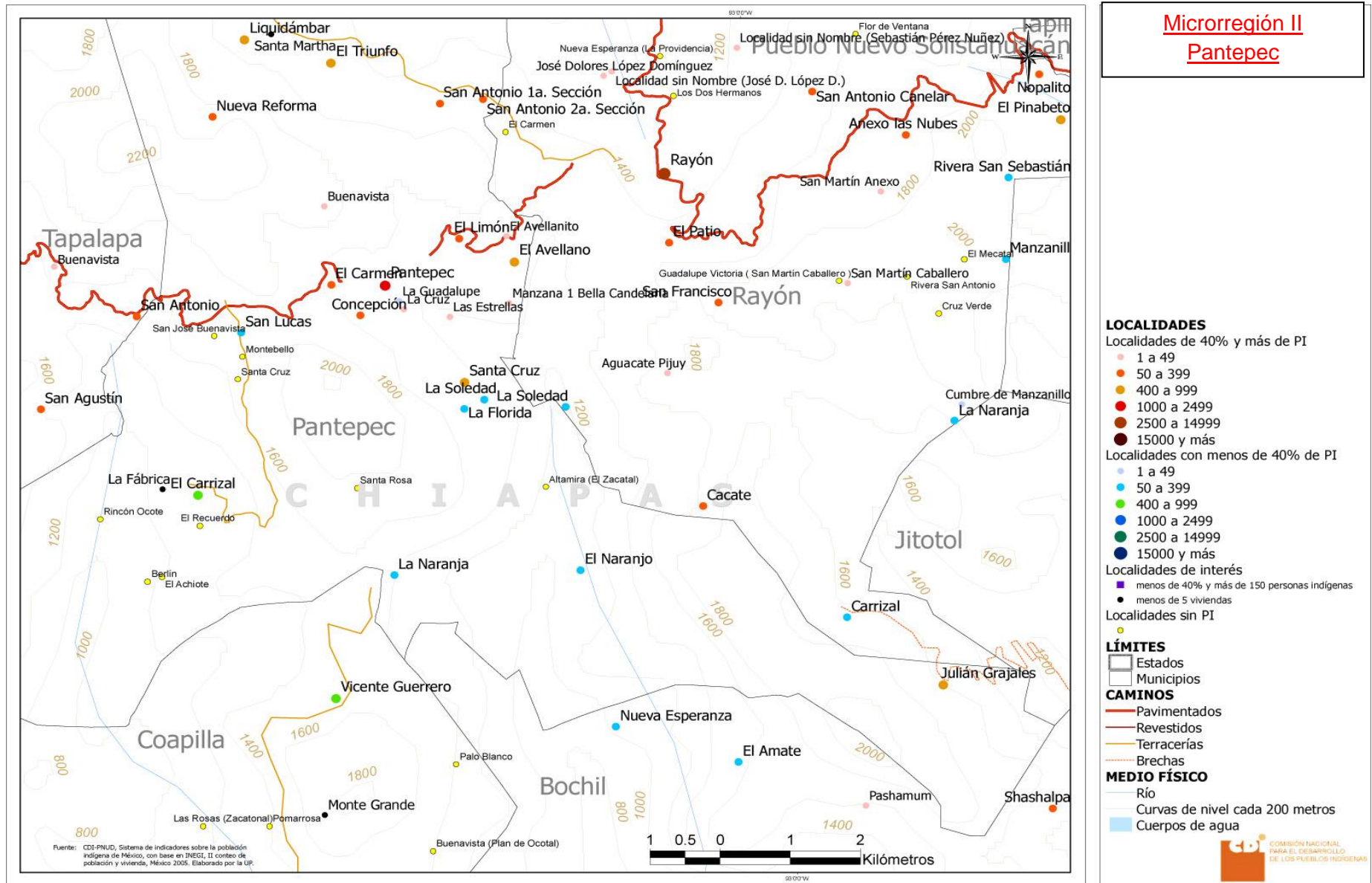
Para continuar con el proceso de este diagnóstico de la segunda microrregión se les convoco a todos los representantes comunitarios, organizaciones sociales e instancias de gobierno para que asistieran los días 14 y 15 de diciembre al segundo taller de planeación “ identificación y priorización de proyectos estrategicos” con el objetivo de integrar el plan de desarrollo con identidad de la segunda microrregión que servirá como instrumento de trabajo para la gestión de los proyectos estratégicos que contribuya a mejorar la calidad de vida de las comunidades indígenas en el mediano y largo plazo, en este ejercicio el equipo del CCDI se apoyó de las fichas de análisis de consistencia y de las fichas de estimación del costo de cada proyecto y con apoyo de rotafolios se hizo el diagrama para la identificación y priorización de proyectos estratégicos.

Con la asistencia de 38 representantes (hombres-mujeres) de las comunidades indígenas, autoridades ejidales, municipales, instancias de gobierno y personal técnico del CCDI de Ixtacomitan, Chiapas, se llevó a cabo la presentación del proceso del diagnóstico Micro regional, con el propósito que los participantes conocieran el resultado final de los diferentes talleres que se realizaron en este año y las demandas de sus comunidades, manifestaron estar convencidos del trabajo conjunto. Quedando validado el Plan de Desarrollo con identidad de la 2da microrregión de Pantepec el día 20 de Diciembre del 2011.

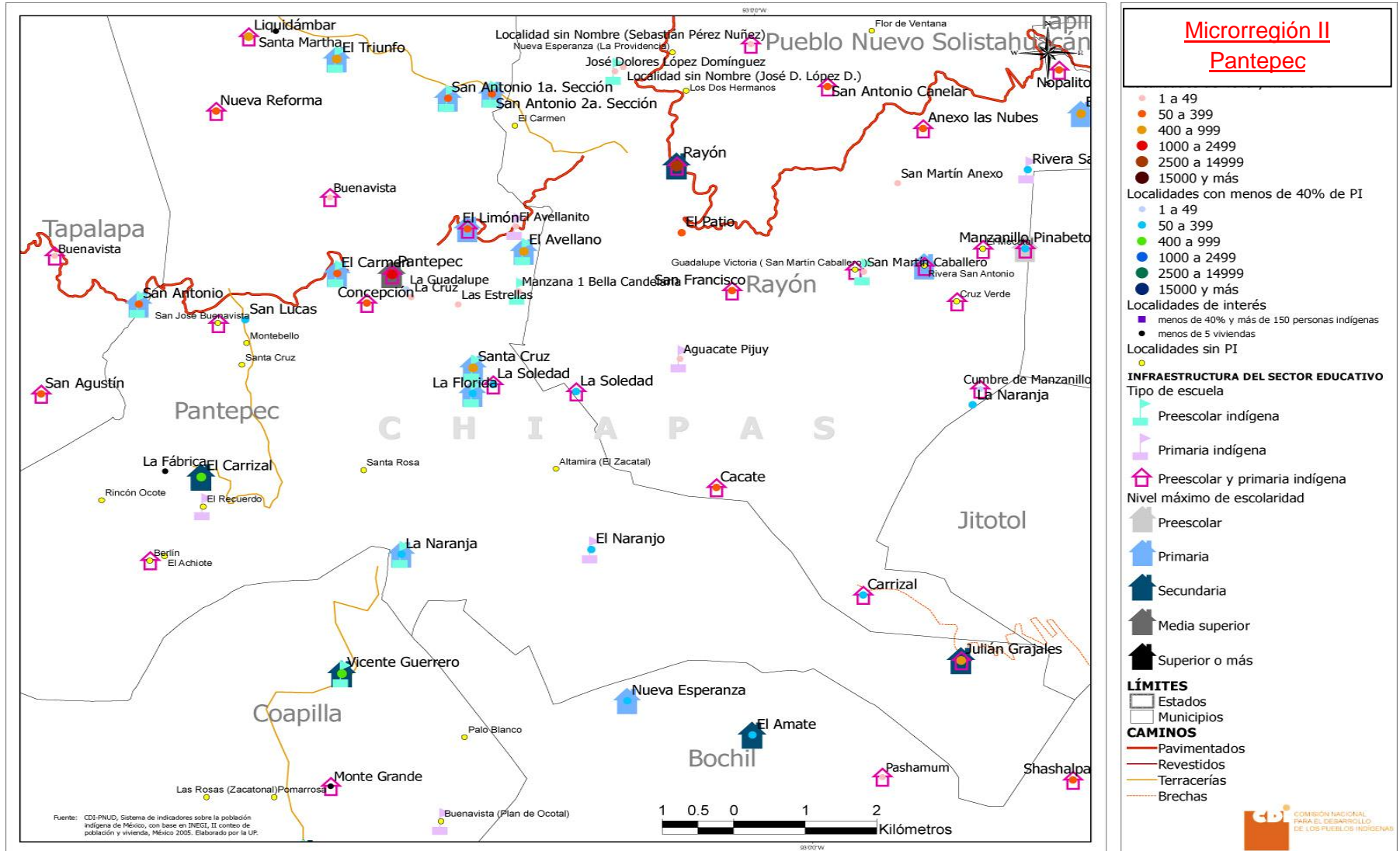
Anexo 1 Cartografía. Albergues del CCDI Ixtacomtlan



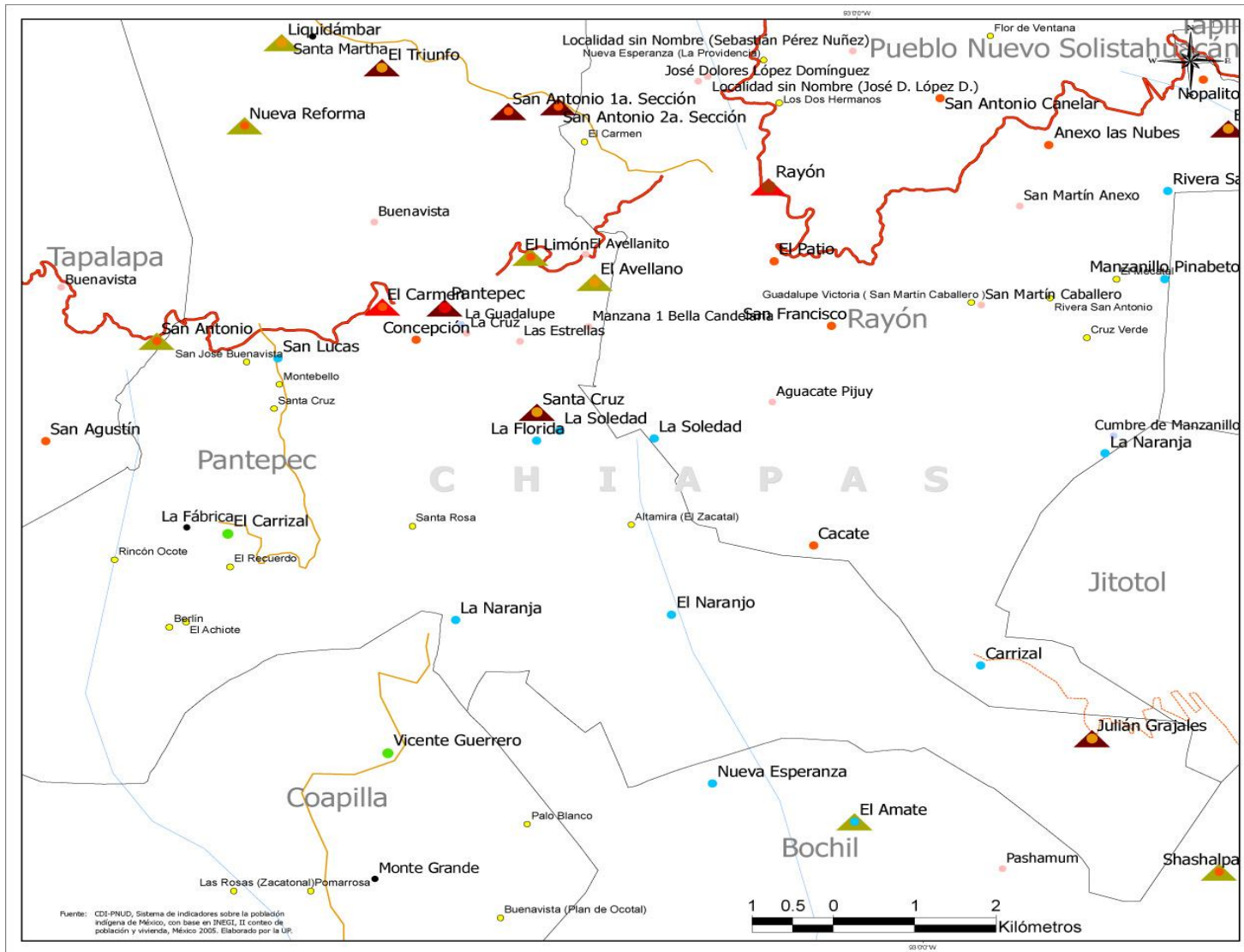
Nivel de Población Indígenas



Educacion en la Region



Índice de Remplazo Etnológico



Microrregión II Pantepec

LOCALIDADES
 Localidades de 40% y más de PI
 ● 1 a 49
 ● 50 a 399
 ● 400 a 999
 ● 1000 a 2499
 ● 2500 a 14999
 ● 15000 y más

Localidades con menos de 40% de PI
 ● 1 a 49
 ● 50 a 399
 ● 400 a 999
 ● 1000 a 2499
 ● 2500 a 14999
 ● 15000 y más

Localidades de interés
 ■ menos de 40% y más de 150 personas indígenas
 ■ menos de 5 viviendas

Localidades sin PI
 ●

ÍNDICE DE REEMPLAZO ETNOLINGÜÍSTICO
 ▲ Expansión acelerada
 ▲ Expansión lenta
 ▲ Equilibrio
 ▲ Extinción lenta
 ▲ Extinción acelerada

LÍMITES
 □ Estados
 □ Municipios

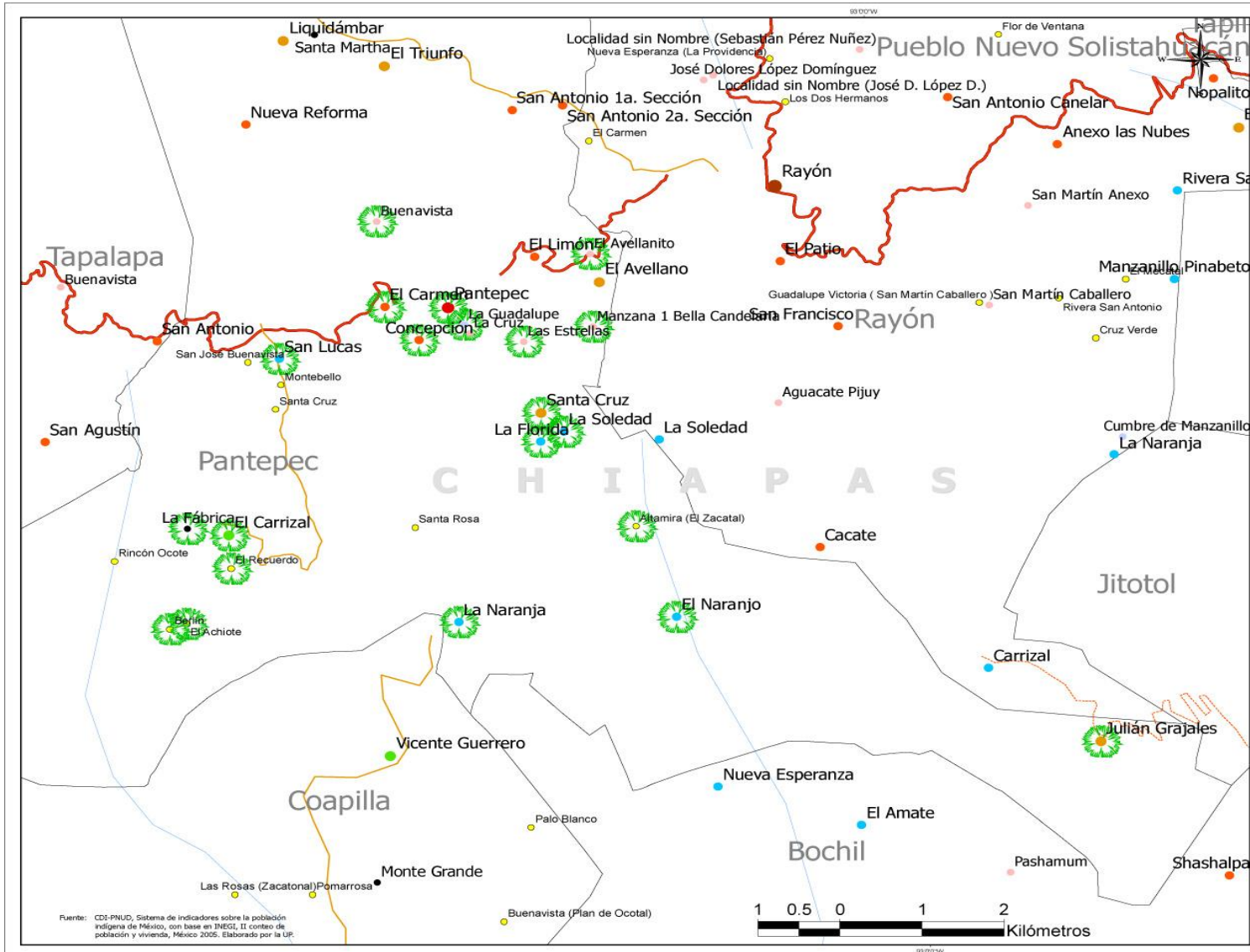
CAMINOS
 — Pavimentados
 — Revestidos
 — Terracerías
 — Brechas

MEDIO FÍSICO
 — Río
 — Cuerpos de agua

Fuente: CDI-PRUD, Sistema de indicadores sobre la población indígena de México, con base en INEGI, II conteo de población y vivienda, México 2005. Elaborado por la UP.

COMISIÓN NACIONAL PARA EL DESARROLLO DE LOS PUEBLOS INDÍGENAS

Localidades de la Microrregion



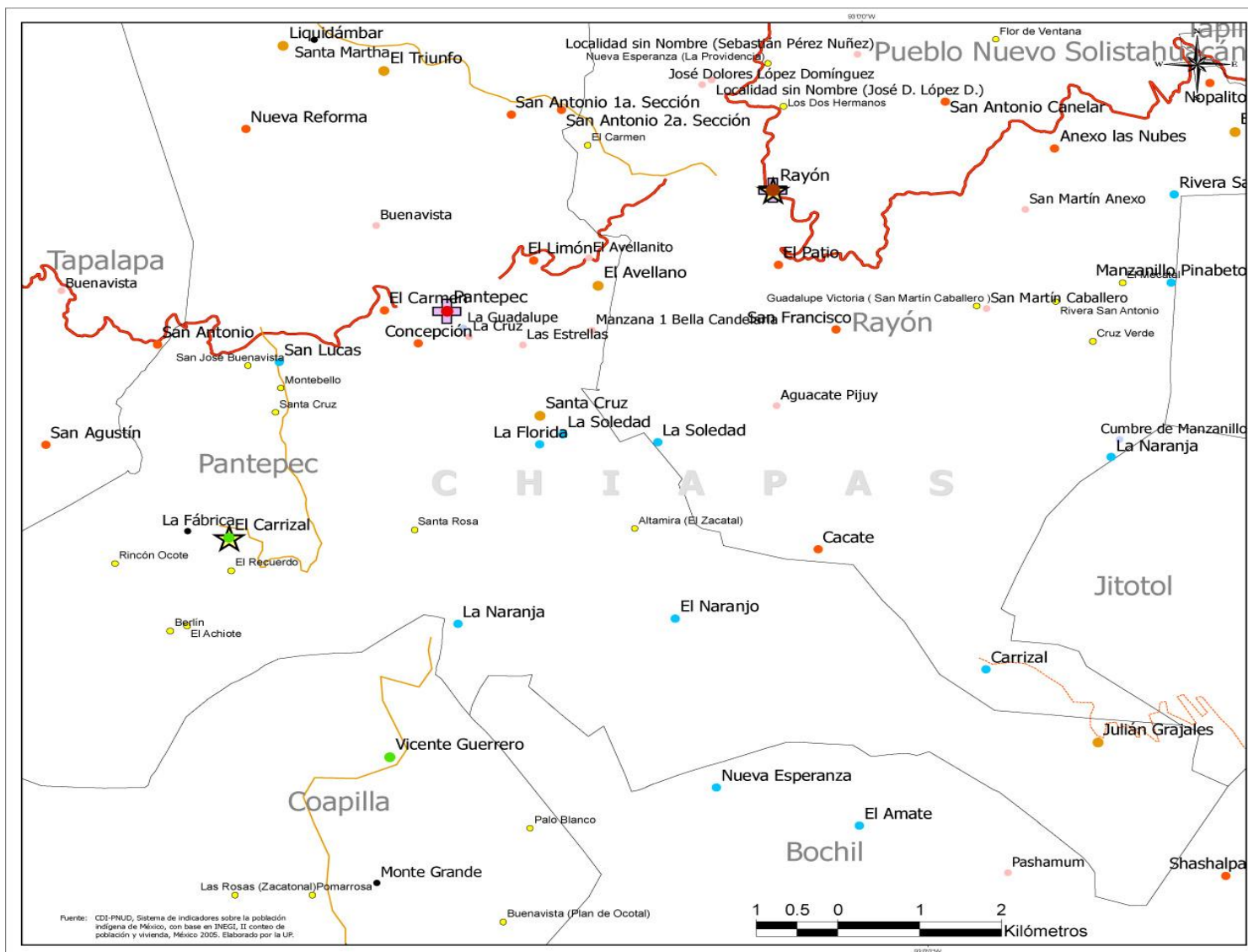
Microrregión II Pantepec

- MICRORREGIÓN**
 Localidad Correspondiente a Microrregión
- LOCALIDADES**
 Localidades de 40% y más de PI
 ● 1 a 49
 ● 50 a 399
 ● 400 a 999
 ● 1000 a 2499
 ● 2500 a 14999
 ● 15000 y más
- Localidades con menos de 40% de PI
 ● 1 a 49
 ● 50 a 399
 ● 400 a 999
 ● 1000 a 2499
 ● 2500 a 14999
 ● 15000 y más
- Localidades de interés
 ■ menos de 40% y más de 150 personas indígenas
 ● menos de 5 viviendas
- Localidades sin PI
 ●
- LÍMITES**
 □ Estados
 □ Municipios
- CAMINOS**
 — Pavimentados
 — Revestidos
 — Terracerías
 — Brechas
- MEDIO FÍSICO**
 — Río
 ■ Cuerpos de agua

Fuente: CDI-PMUD, Sistema de indicadores sobre la población indígena de México, con base en INEGI, II conteo de población y vivienda, México 2005. Elaborado por la UP.



Indicadores de Salud



Microrregión II Pantepec

LOCALIDADES

Localidades de 40% y más de PI

- 1 a 49
- 50 a 399
- 400 a 999
- 1000 a 2499
- 2500 a 14999
- 15000 y más

Localidades con menos de 40% de PI

- 1 a 49
- 50 a 399
- 400 a 999
- 1000 a 2499
- 2500 a 14999
- 15000 y más

Localidades de interés

- menos de 40% y más de 150 personas indígenas
- menos de 5 viviendas

Localidades sin PI

INFRAESTRUCTURA DEL SECTOR SALUD

Secretaría de Salud

★ Centro de salud

✚ Clínica de especialidades

✚ Hospital SS

Instituto Mexicano del Seguro Social

✚ Unidades Médicas IMSS

✚ Hospital IMSS

Instituto Mexicano del Seguro Social Oportunidades

✚ Unidades médicas oportunidades

✚ Hospital IMSS oportunidades

LÍMITES

▭ Estados

▭ Municipios

CAMINOS

— Pavimentados

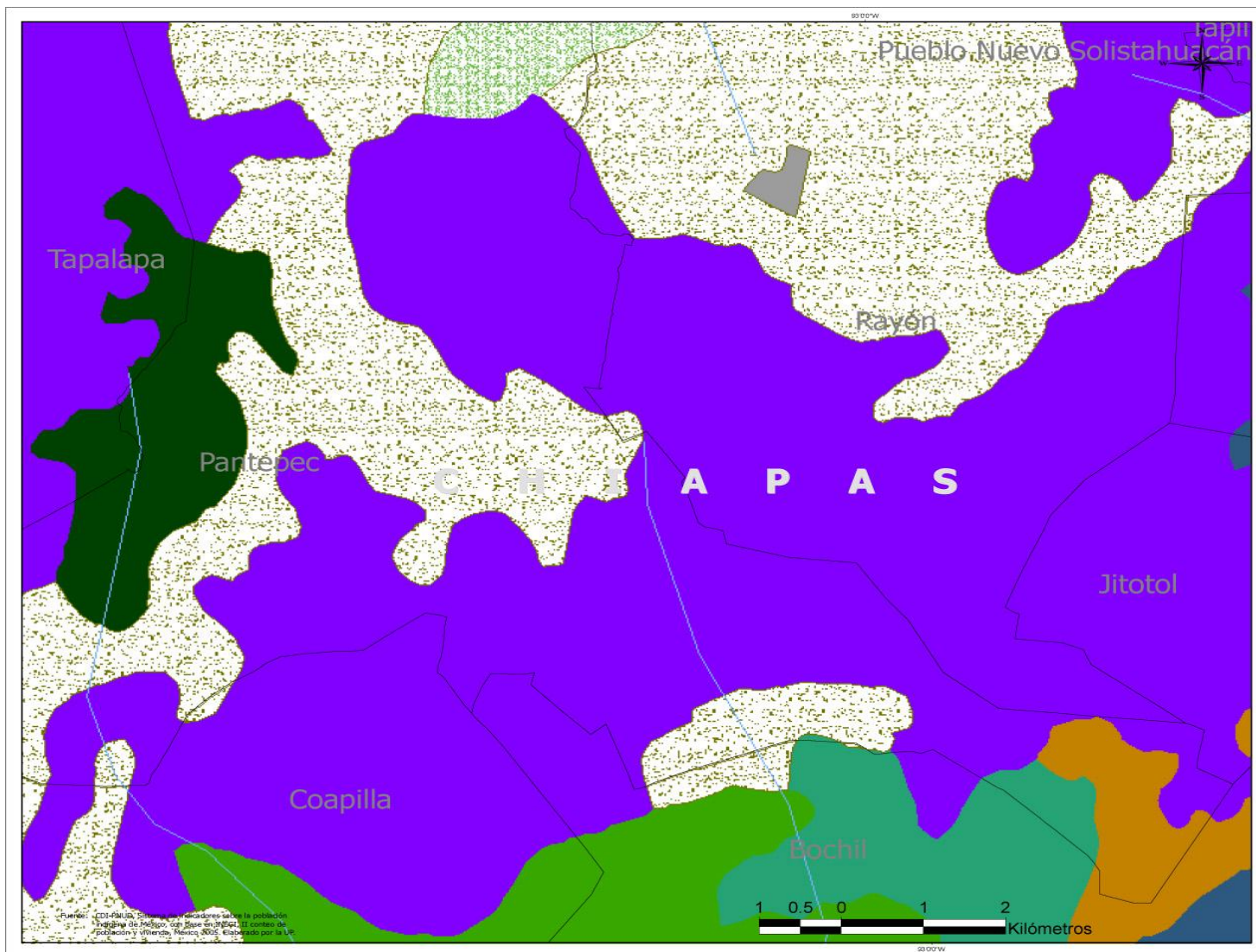
— Revestidos

— Terracerías

— Brechas



Vegetacion agroecologicos



Microrregión II
Pantepec

LÍMITES

- Estados
- Municipios

MEDIO FÍSICO

- Río
- Cuerpos de agua

Tipo de agroecosistema

- Acuicola
- Agricultura de humedad
- Agricultura de riego
- Agricultura de temporal
- Bosque cultivado
- Pastizal cultivado

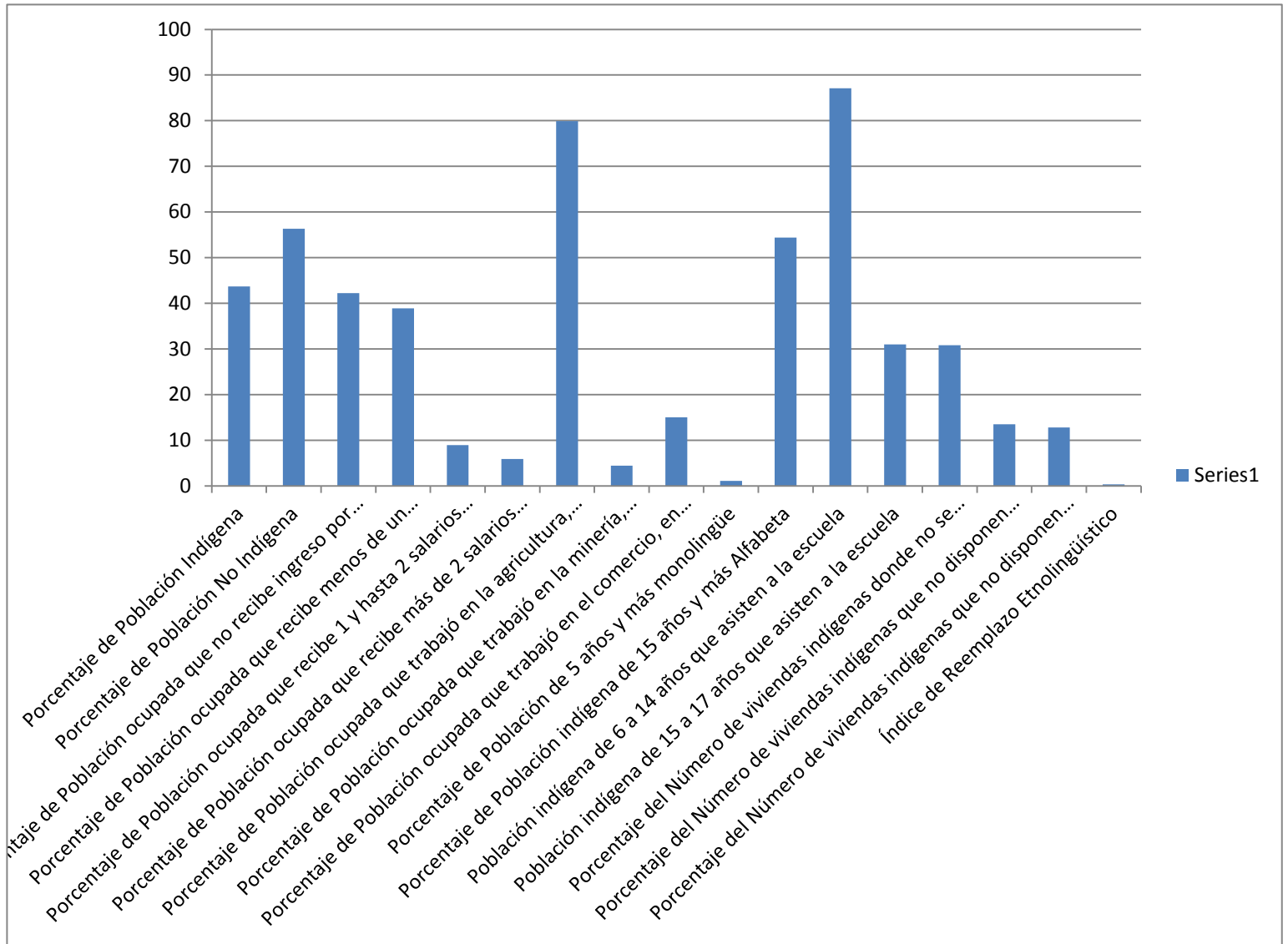
Vegetación

- Bosque de ayarín
- Bosque de cedro
- Bosque de encino
- Bosque de encino-pino
- Bosque de galería
- Bosque de oyamel
- Bosque de pino
- Bosque de pino-encino
- Bosque de tascate
- Bosque mesófilo de montaña
- Chaparral
- Manglar
- Matorral crasicaule
- Matorral desértico microfilo
- Matorral desértico rosetofo
- Matorral sarco-crasicaule
- Matorral sarcocaulo
- Matorral submontano
- Matorral subtropical
- Mezquital
- No aplicable
- Palmar inducido
- Palmar natural
- Pastizal halófilo
- Pastizal inducido
- Pastizal natural
- Popal
- Sabana
- Sabanoide
- selva alta perennifolia
- selva alta subperennifolia
- selva baja caducifolia
- selva baja espinosa caducifolia
- selva baja espinosa subperennifolia
- selva baja perennifolia
- selva baja subcaducifolia
- selva de galería
- selva mediana caducifolia
- selva mediana perennifolia
- selva mediana subcaducifolia
- selva mediana subperennifolia
- sin vegetación aparente
- tular
- vegetación de dunas costeras
- vegetación de galería
- vegetación de petén
- vegetación halófila

Anexo 2. Estadísticas e indicadores Microrregión II Pantepec

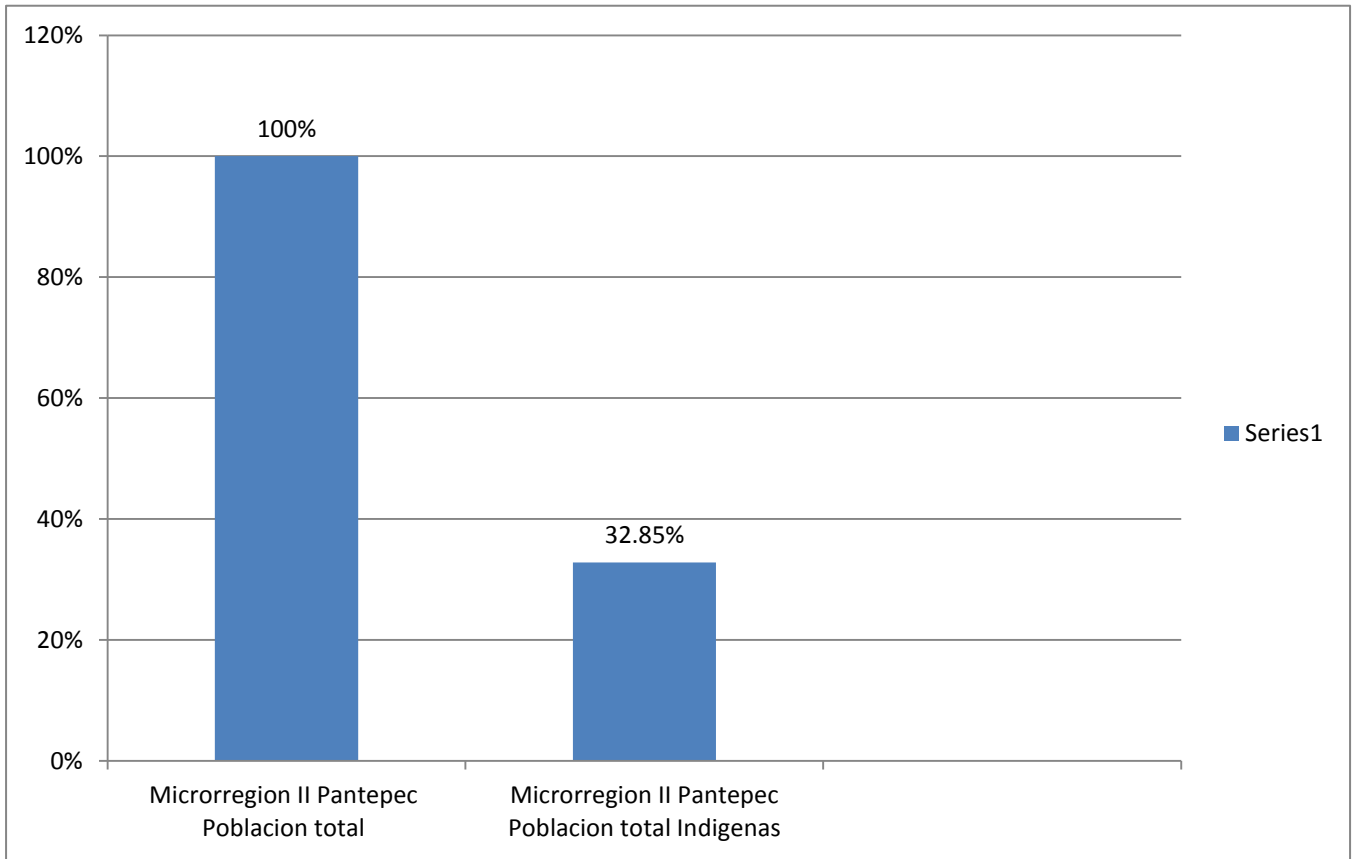
En todos los casos, Fuente: CDI-PNUD. Sistema de indicadores sobre la población indígena de México, con base en INEGI, XII Censo General de Población y Vivienda, México, 2000 e INEGI, II Censo de Población y Vivienda, México, 2005.	
Microrregión: Pantepec	
Estado: Chiapas	
Porcentaje de Población Indígena	43.7
Porcentaje de Población No Indígena	56.3
Porcentaje de Población ocupada que no recibe ingreso por trabajo	42.2
Porcentaje de Población ocupada que recibe menos de un salario mínimo mensual de ingreso por trabajo	38.9
Porcentaje de Población ocupada que recibe 1 y hasta 2 salarios mínimos mensuales de ingreso por trabajo	8.9
Porcentaje de Población ocupada que recibe más de 2 salarios mínimos mensuales de ingreso por trabajo	5.9
Porcentaje de Población ocupada que trabajó en la agricultura, ganadería, silvicultura, caza o pesca	79.9
Porcentaje de Población ocupada que trabajó en la minería, generación y suministro de electricidad y agua, construcción o industria manufacturera	4.4
Porcentaje de Población ocupada que trabajó en el comercio, en el transporte, los servicios financieros, ofreciendo servicios profesionales, en el gobierno u otros servicios	15
Porcentaje de Población de 5 años y más monolingüe	1.1
Porcentaje de Población indígena de 15 años y más Alfabeta	54.4
Población indígena de 6 a 14 años que asisten a la escuela	87.1
Población indígena de 15 a 17 años que asisten a la escuela	31
Porcentaje del Número de viviendas indígenas donde no se especifica disponibilidad de agua y viviendas que se encuentran en la clase refugio	30.8
Porcentaje del Número de viviendas indígenas que no disponen de drenaje	13.5
Porcentaje del Número de viviendas indígenas que no disponen de electricidad	12.8
Índice de Reemplazo Etnolingüístico	0.3428

Sitacion Sociodemografica de la población indígena de la microregion II de Pantepec



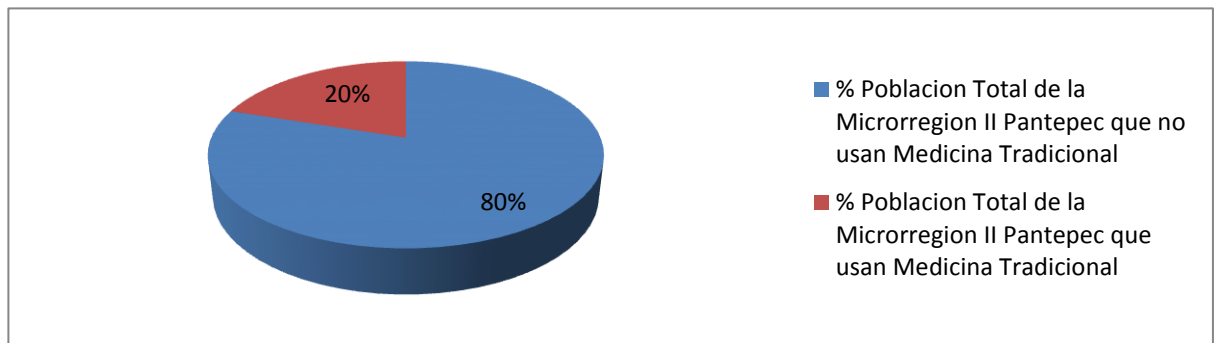
Fuente: INEGI.

Microrregion II Pantepec Poblacion total	100%	5385
Microrregion II Pantepec Poblacion total Indigenas	32.85%	1769



Fuente: INEGI.

% Poblacion Total de la Microrregion II Pantepec que no usan Medicina Tradicional	80%	4309
% Poblacion Total de la Microrregion II Pantepec que usan Medicina Tradicional	20%	1077



Fuente: diagnostico microregional.

Anexo 3. Fichas de Ideas de Proyectos estratégicos

Nombre de la idea de Proyecto	Construcción de Hospital de 2º Nivel con servicios ampliados en la cabecera municipal de Pantepec, Chiapas.
Estrategia de Desarrollo	Servicio médico Integral, con calidad y calidez
Eje	Social Demográfico
Eje con el cual se relaciona	Económico
Localidad o espacio territorial donde incide el proyecto	Cabecera Municipal de Pantepec, Chiapas.
Personas o viviendas que involucra el proyecto	3 médicos, 1 odontólogo, 1 Nutriólogo, 1 Psicólogo, 5 enfermeras, 1 personal de mantenimiento, 1 chofer, 1 velador, 1 intendente, 1 personal de farmacia y un personal de lavandería. 5, 160 Habitantes, 1001 familias
Descripción técnica del proyecto	Construcción de 3 consultorios médicos, un consultorio Odontológico, un consultorio de Nutrición, un consultorio de Psicología, Área de Medicina Preventiva, Área de Atención de Partos, Un Quirófano, Área de de Selle, Hospitalización con 6 camas, Sala de Espera, Área de Mantenimiento, Cocina, Lavandería, ambulancia y Estacionamiento. En una Hectárea y Media. De superficie. Esta construcción daría servicios de medicina preventiva, medicina curativa (enfermedades respiratorias, Gastrointestinales, crónico degenerativas y Psicología) de primer nivel. Se les daría seguimiento a las mujeres embarazadas. Sería Importante indicar que ya se cuenta con un terreno para la construcción de este hospital y el servicio beneficiara a todas las comunidades de la Segunda Microrregión.
Costo estimado de proyecto	\$ 50,000,000.00 el proyecto se compone en 5 etapas Etapa 1 5,000,000 Etapa 2 5,000,000 Etapa 3 5,000,000 Etapa 4 5,000,000 Etapa 5 5,000,000 Presupuesto fuera de horizonte de planeación \$ 25,000,000

Nombre de la idea de Proyecto	Infraestructura para el secado e industrialización del café
Estrategia de Desarrollo	Organización para la modernización productiva
Eje	Desarrollo Económico
Eje con el cual se relaciona	Eje Socio Demográfico, Físico Ambiental
Localidad o espacio territorial donde incide el proyecto	Localidades de Santa Cruz, Soledad, el Naranjo, la Florida; Pantepec, Barrio el Carmen, B. Guadalupe, B. Buena Vista, B. Concepción y el Ave llanito, de las Comunidades de Santa Cruz y Pantepec ; estas localidades se encuentran al Oriente, Poniente y Sur de la cabecera Municipal, entre los 2 a 10 Kilómetros de la misma
Personas o viviendas que involucra el proyecto	Con el proyecto se beneficiarán directamente a 440 productores de café, con una superficie promedio de 297 hectáreas de este cultivo y una producción estimada de 2,376 a 3,000 bultos anuales, con perspectiva de incrementar este volumen, además de generar empleo temporal en las diferentes actividades que se realizan.
Descripción técnica del proyecto	<p>Pugnar por una Organización formal de todos los productores de café, y así crear la infraestructura idónea para el secado e industrialización del café; será necesario la construcción de un promedio de 150 patios de secado, igual número de tanques de lavado y maquinas despulpadoras, lo cual, generalmente lo financia COMCAFE, lo más importante es la construcción de una bodega de aproximadamente 20x30 metros y una altura de 3.50-4.00 metros equipada con un beneficio húmedo seco completo y torrefactara, para lo cual será indispensable el diseño arquitectónico del proyecto, capacitación a cuando menos cinco productores, sobre controles de calidad del café, producción orgánica, contabilidad y comercio.</p> <p>Actualmente los productores de café, están en proceso de crear una organización formal, ya que AMSA está promoviendo su participación esta microrregión está censando a todos los productores que quieran participar. Para la ejecución de este Proyecto, se tiene contemplado hacer mezcla de recursos, con COMCAFE, Presidencia Municipal, CDI y productores.</p>
Costo estimado de proyecto	\$2,200,000.00

Nombre de la idea de Proyecto	Valorando la música tradicional de la región
Estrategia de Desarrollo	Enseñando a las nuevas generaciones la música y danza tradicional.
Eje	Cultural
Eje con el cual se relaciona	Institucional y Derechos
Localidad o espacio territorial donde incide el proyecto	Pantepec, Santa Cruz, Candelaria, Altamira, La florida, La Soledad, El Naranjo El Carrizal, La Naranja, Berlín La estrella, El Carmen, La Concepción San Lucas, El Ave llanito Buena vista, La Guadalupe y Julián Grajales.
Personas o viviendas que involucra el proyecto	<p>5,385 personas que integran las localidades mencionadas, serán beneficiadas con el desarrollo del proyecto, ya que el 80% de la población en las comunidades que conforman la 2da. Microrregión de Pantepec ha perdido el uso de la Música Tradicional, por el desinterés de los jóvenes en practicarla, además los padres no transmiten la enseñanza a sus hijos</p> <p>Cuando tienen sus festejos en las comunidades que conforman la Microrregión II de Pantepec, del día de las madres, de los fieles difuntos, rosarios a sus imágenes y nacimiento del niño dios, los músicos tradicionales que tienen el interés de conservarla y transmitirla a sus hijos y nietos, realizan participaciones en estos eventos. Existiendo aproximadamente 22 grupos de músicos tradicionales en la microrregión que se beneficiarían con el desarrollo del proyecto.</p>
Descripción técnica del proyecto	<p>Impartir talleres de música tradicional de marimba, instrumentos de curdas, tambor y flauta etc., de dos a tres veces por semana por las tardes con una duración de cuatro a seis meses, en cada localidad participando jóvenes y niños que tengan el deseo aprender a ejecutar la música tradicional de las localidades contempladas en la microrregión 2 de Pantepec.</p> <p>Los talleres serán impartidos por músicos indígenas y tradicionales de la microrregión de preferencia que habiten en la localidad, será necesario dotarlos con los instrumentos musicales que se requieran, asimismo se buscara con las instituciones involucradas, un apoyos económico o una beca para los músicos que impartirán los talleres como una compensación y reconocimiento a sus saberes y al termino de los talleres se realizaran encuentro de música tradicional en la cabecera municipal, en donde se les otorgara un reconocimientos a los participante en el encuentro.</p> <p>Sensibilizar a la población para conservar la música</p>

	tradicional, y que las nuevas generaciones (jóvenes y niños) se vayan apropiando de esta bonita manifestación, para que no se quede en el olvido.
Costo estimado de proyecto	\$284,400.00

Nombre de la idea de Proyecto	Capacitación en Aspectos Organizativos en las comunidades indígenas de Santa Cruz, El Carrizal, Pantepec y Julián Grajales de la Microrregión II Pantepec.
Estrategia de Desarrollo	Comunidades unidas y organizadas trabajando para su desarrollo.
Eje	Institucional y de De Derechos
Eje con el cual se relaciona	Eje cultural-Socio demográfico -Físico Ambiental y Económico
Localidad o espacio territorial donde incide el proyecto	En las localidades de: El Naranjo, Santa Cruz, La Florida, La Soledad, El Carrizal, El Berlín, El Achiote, Pantepec, San Lucas, El Carmen, La Concepción y Julián Grajales, de las Comunidades antes mencionadas.
Personas o viviendas que involucra el proyecto	La capacitación será impartida a través de cursos, dirigidos a 5 personas de cada localidad (60) de los 4,952 habitantes de las localidades se mencionan involucradas en esta microrregión.
Descripción técnica del proyecto	Se pretende con este proyecto, efectuar 1 curso de capacitación por comunidad, dando un resultado de 4 cursos en el primer año, a cada curso, se tiene contemplado invitar a un promedio de 60 participantes/curso/comunidad. El curso taller tiene planteado abordar temas sobre: <ul style="list-style-type: none"> Aspectos organizativos, con miras a mejorar la realidad de las comunidades Tiene por objetivo formar promotores indígenas en sobre aspectos organizativos, comprometiéndose los promotores que se formen a socializar los conocimientos adquiridos a los demás miembros de su localidad en la microrregión). Para cual se requiere de recursos humanos (personal especializado para la impartición de estos cursos), material didáctico y financiero.
Costo estimado de proyecto	\$172,400.00

Nombre de la idea de Proyecto	Construcción de un tanque de captación de agua, línea de conducción y red de distribución de agua potable
Estrategia de Desarrollo	Fortalecimiento de la salud personal
Eje	Físico Ambiental
Eje con el cual se relaciona	Eje Social demográfico
Localidad o espacio territorial donde incide el proyecto	Localidad de Julián Grajales, de la comunidad de Julián Grajales
Personas o viviendas que involucra el proyecto	Se beneficiaran 75 viviendas de la localidad de Julián Grajales, lo cual equivale beneficiar a 520 personas
Descripción técnica del proyecto	La fuente de abastecimiento es un manantial que se encuentra a 1.5 km de la localidad de Julián Grajales Se requiere un tanque de captación de unos 20 m3, con caseta de protección, conexiones a las fuentes de abastecimiento, potabilización y línea de conducción desde el manantial hasta la localidad.
Costo estimado de proyecto.	\$ 1,750,000.00

Nombre de la idea de Proyecto	Mejoramiento integral del ganado bovino de doble propósito
Estrategia de Desarrollo	Organización para la modernización productiva
Eje	Desarrollo Económico
Eje con el cual se relaciona	Institucional y de Derechos
Localidad o espacio territorial donde incide el proyecto	Localidades de Santa Cruz, Soledad, el Naranjo, la Florida; Pantepec, Barrio el Carmen, B. Guadalupe, B. Buena Vista, B. Concepción y el Avellanito, El Carrizal, la Naranja, Berlín, los Manguitos, el Achiote; Julián Grajales, de las Comunidades de Santa Cruz, Pantepec, El Carrizal y Julián Grajales.
Personas o viviendas que involucra el proyecto	Directamente se beneficiarán a 710 productores indígenas de la microrregión, pero indirectamente a toda la población.
Descripción técnica del proyecto	Este proyecto está planteado para ejecutarse en tres etapas, siendo en diferentes localidades y comunidades; planteándose de la siguiente manera: Primer momento: Construcción de un corral de engorda de becerros, en una hectárea de terreno en promedio, en la cual se instalarán galeras con comederos, picadoras de zacate, depósitos de agua y bodega; por otro lado, los productores se comprometen a destinar terrenos aptos mínimo 50 hectáreas para introducir zacate de corte, que se aclimate

	<p>a la zona; se requieren recursos para el acopio de los becerros; será necesario la capacitación en diferentes aspectos, desde el organizativo hasta la comercialización.</p> <p>Segundo momento: Instalación de un centro de acopio y procesamiento de la leche que se produce en esta microrregión y aprovechar para la elaboración de queso y otros subproductos, para lo cual será necesario la construcción de la galera adecuada, adquisición del mobiliario requerido, así como la capacitación en todo este proceso.</p> <p>Tercer momento: Mejoramiento genético del ganado bovino de la microrregión, para lo cual es necesario la adquisición de sementales de raza mejorada, capacitación en inseminación artificial o trasplante de embriones, siendo necesario la organización de todos los productores, capacitación, contar con los certificados de hato libre de brucelosis y tuberculosis.</p>
Costo estimado de proyecto.	\$ 1, 255,000.00 correspnde al primer momento.
Nombre de la idea de Proyecto	Impartición de talleres de la lengua tradicional.
Estrategia de Desarrollo	Sensibilización del uso de la lengua materna.
Eje	Cultural
Eje con el cual se relaciona	Institucional y de Derechos
Localidad o espacio territorial donde incide el proyecto	Pantepec, Santa Cruz, Candelaria, Altamira, La florida, La Soledad, El Naranjo El Carrizal, La Naranja, Berlín La estrella, El Carmen, La Concepción San Lucas, El Avellanito Buena vista, La Guadalupe y Julián Grajales.
Personas o viviendas que involucra el proyecto	5,385 personas que integran las localidades mencionadas, serán beneficiadas con el desarrollo del proyecto, ya que el 35% de los habitantes ha dejado de hablar su lengua materna, en las comunidades que conforman la 2da. Microrregión de Pantepec, existiendo el desinterés de los padres hacia los hijos por la enseñanza de la lengua materna, ya que existe una gran discriminación por el uso de la lengua materna. Además que en las escuelas castigaban a los niños que se comunicaban en su lengua, exigiendo los maestros el uso del español. Cabe mencionar que existen personas en las comunidades que conforman la Microrregión II de Pantepec, que valoran su

	<p>lengua materna y tratan de preservarla, y trasmitírsela a sus hijos, ya que algunos padres y abuelos cuando se dirigen a sus hijos, lo hacen en su lengua materna. La mayoría de las personas de la comunidad valoran su lengua materna zoque y tratan de preservarla y trasmitirla a jóvenes y niños realizando pláticas familiares en su lengua.</p>
Descripción técnica del proyecto	<p>Impartir talleres de lengua materna oral y escrito, dos veces por semana por las tardes con una duración de cuatro a seis meses, buscando lugares sedes estratégicos donde puedan asistir jóvenes y niños de dos o más localidades contempladas en la microrregión II de Pantepec.</p> <p>Se solicitara el apoyo de la Supervisión de Educación Indígena, para que comisiones a un docente como facilitador de los talleres, dotando con los materiales necesarios al facilitador y las alumnos, se buscara con las instituciones involucradas, un apoyo económico para los gastos de alimentación y traslado del facilitador, asimismo al finalizar los talleres se realizaran eventos culturales en la cabecera municipal como son cantos, poesías, cuentos entre otros, dándoles un reconocimientos a los participante.</p>
Costo estimado de proyecto.	\$ 107,040.00
Nombre de la idea de Proyecto	Capacitación en materia de derechos humanos (individuales) y colectivo de los pueblos indígenas, en las comunidades indígenas de Santa Cruz, El Carrizal, Pantepec y Julián Grajales de la Microrregión II Pantepec.
Estrategia de Desarrollo	Población indígena orgullosa, conocedora y ejerciendo sus derechos.
Eje	Institucional y de Derechos
Eje con el cual se relaciona	Cultural
Localidad o espacio territorial donde incide el proyecto	En las localidades de: El Naranjo, Santa Cruz, La Florida, La Soledad, El Carrizal, El Berlín, El Achote, Pantepec, San Lucas, El Carmen, La Concepción y Julián Grajales, de las Comunidades antes mencionadas.
Personas o viviendas que involucra el proyecto	La capacitación será impartida a través de cursos, dirigidos a 5 personas de cada localidad (60) de los 4,952 habitantes de las localidades se mencionan involucradas en esta microrregión
Descripción técnica del proyecto	Se pretende con este proyecto, efectuar 1 curso de capacitación por comunidad, dando un resultado de 4

	<p> cursos en el primer año, a cada curso, se tiene contemplado invitar a un promedio de 60 participantes/curso/comunidad.</p> <p>El curso taller tiene planteado abordar temas sobre:</p> <ul style="list-style-type: none"> • Derechos humanos (individuales) y colectivos de los Pueblos Indígenas <p>Tiene por objetivo formar promotores indígenas en materia de derechos humanos y colectivos de los pueblos indígenas. Comprometiéndose los promotores que se formen a socializar los conocimientos adquiridos a los demás miembros de su localidad en la microrregión).</p> <p>Para cual se requiere de recursos humanos (personal especializado para la impartición de estos cursos), material didáctico (Leyes, Códigos, Trípticos, etc.) y financiero.</p>
Costo estimado de proyecto.	\$ 172,400.00

Nombre de la idea de Proyecto	Reforestación de cerros, montaña y Manantial, en las comunidades de Pantepec, Carrizal, Santa Cruz y Julián Grajales del Municipio de Pantepec, Chiapas.
Estrategia de Desarrollo	Proyecto de protección del medio ambiente
Eje	Físico - Ambiental
Eje con el cual se relaciona	Económico
Localidad o espacio territorial donde incide el proyecto	Pantepec, Julián Grajales, Carrizal, Santa Cruz
Personas o viviendas que involucra el proyecto	Se beneficiaran 360 viviendas y 1820 personas en la localidad de Pantepec, 200 viviendas y beneficiaran 889 personas de carrizal, 35 viviendas y se beneficiaran 120 personas en Berlín, 75 viviendas y se beneficiaran 520 personas de Julián Grajales
Descripción técnica del proyecto	Se pretende reforestar con árboles maderables de diferentes especies que se adapten al tipo de suelo y al clima de región, el cerro de la concepción, la olla, la mina, Buenavista, montaña de Julián Grajales y el manantial de agua de carrizal. Para llevar a cabo el proyecto es necesario adquirir los planchones en viveros donde produzcan arboles maderables, la superficie total a reforestar es de 275 hectáreas.
Costo estimado de proyecto.	\$ 2,350,000.00

Nombre de la idea de Proyecto	Mejoramiento en la explotación de Orégano Negro y su industrialización
Estrategia de Desarrollo	Organización para la modernización productiva
Eje	Desarrollo Económico
Eje con el cual se relaciona	Eje Físico-Ambiental
Localidad o espacio territorial donde incide el proyecto	Localidades de Santa Cruz, Soledad , el Naranjo, la Florida; Pantepec, Barrio el Carmen, B. Guadalupe, B. Buena Vista, B. Concepción y el Avellanito, de las Comunidades de Santa Cruz y Pantepec
Personas o viviendas que involucra el proyecto	Con la implementación de este proyecto, se pretende beneficiar directamente a 150 productores indígenas en promedio, pero que además genera empleo durante las diversas etapas de su producción
Descripción técnica del proyecto	<p>La idea principal de este proyecto es promover la organización de los productores de este producto, para así acceder a la maquinaria especializada para el procesamiento del mismo, como es el secado uniforme, extracción de aceites y esencias que la planta produce y que a la fecha no se obtiene, con lo cual se podrá comercializar a mejor precio, por lo que será necesario la elaboración del expediente arquitectónico del proyecto y su equipamiento; por otro lado, se acompañará de la capacitación a cuando menos 10 productores en todo el proceso e impulsar la producción orgánica de este producto.</p> <p>En este caso, lo más importante será que realmente todos los productores de esta planta aromática, se organicen y así poder impulsar los trabajos de manera conjunta y aprovechar al máximo la producción existente, mejorando su presentación.</p>
Costo estimado de proyecto.	\$ 830,000.00

Nombre de la idea de Proyecto	Medicina tradicional y orgánica para todos
Estrategia de Desarrollo	Valorando la práctica de la medicina tradicional de manera orgánica.
Eje	Cultural
Eje con el cual se relaciona	Físico - Demográfico
Localidad o espacio territorial donde incide el proyecto.	Pantepec, Santa Cruz, Candelaria, Altamira, La florida, La Soledad, El Naranjo El Carrizal, La Naranja, Berlín La estrella, El Carmen, La Concepción San Lucas, El Avellanito Buena vista, La Guadalupe y Julián Grajales.
Personas o viviendas que involucra el proyecto	5,385 personas que integran las localidades mencionadas, serán beneficiadas con el desarrollo del proyecto, ya que el 80 % de la población ha dejado de utilizar la Medicina Tradicional, en las comunidades que conforman la 2da. Microrregión de Pantepec, existiendo el desinterés por la enseñanza de los padres hacia los hijos, por el cultivo de las plantas medicinales, ya que la mayoría de la población asiste al Centro de Salud, así también por incendios forestales no controlados, la tala de bosques para cultivos básicos y la aplicación de agroquímicos para la limpia de los cultivo, lo que ha contribuido a la perdida de las plantas medicinales, pero existen personas que valoran la medicina tradicional en las comunidades que conforman la microrregión II de Pantepec y tienen el interés de conservarla y trasmitírsela a las nuevas generaciones, cuando alguien padece de alguna enfermedad que puede ser tratada localmente y buscan el apoyo de las personas que tienen este conocimiento lo cual son atendidos sin costo alguno. Por la alta marginación y la falta de servicios médicos en la localidad, acuden a los médicos tradicionales, lo que ocasiona el interés del uso y la conservación de la medicina tradicional, existiendo aproximadamente 12 Médicos tradicionales y 18 parteras tradicionales en la microrregión, los que también se beneficiarían con el desarrollo del proyecto.
Descripción técnica del proyecto	<p>Instalación de jardines de plantas medicinales en cada una de las localidades, con plantas de la región protegiendo los predios con maya ciclónica y postes de concreto aproximadamente un predio de 40 metros cuadrados, cultivando las plantas de manera tradicional y con productos orgánicos.</p> <p>Realizar talleres de intercambio de experiencias con los médicos y parteras tradicionales de todas las localidades de la microrregión, organizando 8 talleres 2 por comunidad sede, con duración de 2 días cada taller buscando el apoyo de la organización de médicos de la OMIECH, el primer taller solo se enfocara al intercambio de experiencias y el segundo</p>

	<p>se buscara la preparación del algunos medicamentos.</p> <p>Sensibilizar a la población para conservar los árboles y arbustos con propiedades medicinales que aún se encuentran en período de extinción.</p>
Costo estimado de proyecto.	\$ 1,196,260.00

Nombre de la idea de Proyecto	Conociendo el quehacer de la Instituciones Públicas y de la Sociedad Civil, en las comunidades indígenas de Santa Cruz, El Carrizal, Pantepec y Julián Grajales de la Microrregión II Pantepec.
Estrategia de Desarrollo	Comunidades conocedoras, comprometidas y trabajando en conjunto con las instituciones.
Eje	Institucional y de Derechos
Eje con el cual se relaciona	Eje cultural-Socio demográfico-Físico Ambiental y Económico
Localidad o espacio territorial donde incide el proyecto	En las localidades de: El Naranjo, Santa Cruz, La Florida, La Soledad, El Carrizal, El Berlín, El Achiote, Pantepec, San Lucas, El Carmen, La Concepción y Julián Grajales, de las Comunidades antes mencionadas.
Personas o viviendas que involucra el proyecto	La capacitación será impartida a través de cursos, dirigidos a 5 personas de cada localidad (60) de los 4,952 habitantes de las localidades se mencionan involucradas en esta microrregión.
Descripción técnica del proyecto	<p>Se pretende con este proyecto, efectuar 1 curso de capacitación por comunidad, dando un resultado de 4 cursos en el primer año, a cada curso, se tiene contemplado invitar a un promedio de 60 participantes/curso/comunidad.</p> <p>El curso taller tiene planteado abordar temas sobre:</p> <ul style="list-style-type: none"> • El quehacer de las instituciones públicas y de la sociedad civil <p>Tiene por objetivo formar promotores indígenas que se comprometan conocer sobre las acciones del gobierno y sociedad civil y que socialicen los conocimientos adquiridos a los demás miembros de su localidad en la microrregión).</p> <p>Para cual se requiere de recursos humanos personal de las diferentes instancias de gobierno y de la sociedad civil y especializado en el tema) material didáctico y financiero.</p>
Costo estimado de proyecto.	\$ 172,400.00

Nombre de la idea de Proyecto.	Construcción de un tanque de captación de agua, línea de conducción y red de distribución de agua potable.
Estrategia de Desarrollo	Infraestructura para la captación y distribución de agua
Eje	Físico Ambiental
Eje con el cual se relaciona	Socio- demográfico
Localidad o espacio territorial donde incide el proyecto	Localidades de Carrizal, y Berlín de la comunidad de Carrizal, el tanque de captación se construirá a en un predio de un particular, a 2.5 km. De carrizal, el tanque de distribución quedara a un km dentro de los terrenos del ejido Carrizal, con lo cual también se abastecerá a la localidad de Berlín.
Personas o viviendas que involucra el proyecto	Se beneficiaran 200 viviendas y 889 personas de la localidad de carrizal, 35 viviendas, beneficiando 120 personas de la localidad de Berlín.
Descripción técnica del proyecto	La fuente de abastecimiento de agua es un manantial que se encuentra a 2.5 km de la localidad de Carrizal. Construir donde se ubica el manantial un tanque de captación de unos 20 mil m3 de agua, con caseta de protección, a 1 km construir un tanque de distribución con líneas conducción a la localidad, conexiones a las fuentes de abastecimiento, potabilización y línea de distribución a las viviendas de la localidad. Contando con una buena fuente de abastecimiento de agua se evitara la escases, se mejora la salud e higiene personal.
Costo estimado de proyecto.	\$ 3,450,000.00 el proyecto se compone en 2 etapas Etapa 1 \$ 1,725,000 Etapa 2 \$ 1,725,000

Nombre de la idea de Proyecto	Sistema de riego por gravedad
Estrategia de Desarrollo	Innovación y diversificación productiva
Eje	Desarrollo Económico
Eje con el cual se relaciona	Físico-Ambiental
Localidad o espacio territorial donde incide el proyecto	Localidad de Julián Grajales, de la Comunidad Julián Grajales
Personas o viviendas que involucra el proyecto	Este proyecto es nuevo y con el mismo se beneficiaran directamente los 150 productores indígenas de esta comunidad que se dedican a las actividades agropecuarias; aprovechando un promedio de 300 hectáreas susceptibles de regadío rodado y dos manantiales que se encuentran entre 7 y 10 kilómetros de distancia.
Descripción técnica del proyecto	<p>Con la implementación de este proyecto, se pretende construir dos líneas de conducción de agua, con tubería de fierro de 6 y 4 pulgadas de diámetro, una con una longitud aproximada de 7 kilómetros y la otra con 10 kilómetros, incluyendo los desarenaderos correspondientes; así mismo la construcción de uno o dos tanques de captación, para posteriormente por medio de cañerías efectuar el riego mediante el sistema de rodado.</p> <p>Para esto, será necesaria la elaboración del expediente técnico y levantamientos topográficos correspondientes.</p> <p>Con el proyecto, se pretende aprovechar de manera óptima un promedio de 300 hectáreas de terreno de esta comunidad, implementando dos cultivos anuales, o bien, la diversificación de cultivos, según la época del año; por otro lado, al implementar este sistema, se podrá inculcar el cultivo orgánico, para lo cual se capacitará a un grupo de 20 a 30 personas de la comunidad en la elaboración de abonos e insecticidas orgánicos; así mismo, se impulsará el aspecto organizativo, administrativo y contable.</p>
Costo estimado de proyecto.	\$ 3,529,500.00

Nombre de la idea de Proyecto	Capacitacion sobre la fertilización química y orgánica de cultivo de básicos(maíz y frijol)
Estrategia de Desarrollo	Mejoramiento en la calidad y cantidad de producción de básicos
Eje	Desarrollo Económico
Eje con el cual se relaciona	Socio-Demográfico y Cultural
Localidad o espacio territorial donde incide el proyecto	Localidades de El Carrizal, la Naranja, Berlín, los Manguitos, el Achiote; Julián Grajales, de las Comunidades de El Carrizal y Julián Grajales
Personas o viviendas que involucra el proyecto	Debido a que esta actividad se realiza por la mayoría de los habitantes de estas comunidades, ya sea para fines comerciales o de autoconsumo, con este proyecto se beneficiarán directamente a un promedio de 1,490 productores indígenas de básicos (maíz y frijol) e indirectamente a toda la familia de cada uno de estos productores, entendiendo que en esta actividad participa toda la familia.
Descripción técnica del proyecto	Aunque en la actualidad, se está impulsando la agricultura orgánica a nivel general, debido a los problemas que están sucediendo a nivel internacional, los productores de estas comunidades, mencionan que para poder obtener buenas cosecha de sus cultivos, es necesario la aplicación de abonos químicos, de acuerdo a los paquetes tecnológicos para tal fin, por lo que se considera necesario la adquisición de fertilizante, herbicidas e insecticidas químicos de acuerdo a lo estipulado en dicho paquete tecnológico, el cual será solicitado a la dependencia especializada en este aspecto. Un aspecto importante en este caso, es el de pugnar porque un grupo de cuando menos 10 productores de cada localidad, se capaciten en la elaboración de abonos e insecticidas orgánicos, para así impulsar la agricultura orgánica, así como la aplicación de semilla mejorada en cada cultivo, con lo cual se irá mejorando la calidad y productividad en la región.
Costo estimado de proyecto.	\$ 2,085,000.00

Nombre de la idea de Proyecto	Mantenimiento y Transformación de las diferentes escuelas de la región.
Estrategia de Desarrollo	Infraestructura Básica para una educación de calidad.
Eje	Social Demográfico
Eje con el cual se relaciona	Económico.
Localidad o espacio territorial donde incide el proyecto	Julián Grajales, Berlín y San Lucas,
Personas o viviendas que involucra el proyecto	791 Habitantes. 155 Viviendas.
Descripción técnica del	Construcción de Aulas en la comunidad de Berlín. Dirección,

proyecto	Cancha deportiva, 4 Aulas, Baños y cerco perimetral Darle Mantenimiento a los edificios escolares y a lo necesario para transformarlos y dejarlos habitables y en buenas condiciones en las comunidades de Julián Grajales y San Lucas. . Dar capacitación al personal docente y padres de familia.
Costo estimado de proyecto	\$ 1,600,000.00

Nombre de la idea de Proyecto	Cultivo de melón, sandía y papaya
Estrategia de Desarrollo	Innovación y diversificación productiva
Eje	Desarrollo Económico
Eje con el cual se relaciona	Eje Físico-Ambiental
Localidad o espacio territorial donde incide el proyecto	Localidades de El Berlín, los Manguitos, de la Comunidad El Carrizal
Personas o viviendas que involucra el proyecto	Con la puesta en marcha de este proyecto, se piensa beneficiar directamente 30 productores indígenas de tres localidades de la comunidad de El Carrizal, Municipio de Pantepec, mismas que cuentan con las tierras, conocimiento y deseos de trabajar estas actividades, tomando en cuenta que los cultivos tradicionales no tienen la misma productividad, por ende hay menos ingresos económicos y más pobreza en la región.
Descripción técnica del proyecto	Aprovechando el clima predominante en las localidades, así como el potencial humano, con este proyecto, se pretende implementar la diversificación de cultivos en la microrregión, iniciando con un promedio de dos o tres hectáreas de terreno para el melón y sandía y hasta cuatro para la papaya. Será necesario la organización en grupos para el trabajo, así como la capacitación correspondiente, solicitando a estos productores, que el cultivo se haga de manera orgánica, siguiendo las indicaciones de los técnicos.
Costo estimado de proyecto.	\$ 140,000.00

Nombre de la idea de Proyecto	Actividades de traspatio
Estrategia de Desarrollo	Organización para gestionar apoyos de actividades de traspatio
Eje	Desarrollo Económico
Eje con el cual se relaciona	Socio-Demográfico e Institucional y de Derechos
Localidad o espacio territorial donde incide el proyecto	Localidad Julián Grajales, de la Comunidad Julián Grajales
Personas o viviendas que involucra el proyecto	Este proyecto está encaminado para ser apoyado a través de la mezcla de recursos entre el POPMI de la CDI y otras dependencias que quieran involucrarse, se pretende apoyar a 50 madres de familia indígena
Descripción técnica del	Con este proyecto, se pretende apoyar a las mujeres indígenas

proyecto	de la comunidad Julián Grajales, en los aspectos de cultivo de hortalizas (jitomate, cebolla, zanahoria, etc.), aves de postura y engorda, así como la explotación ovina, con lo cual se aprovechará los conocimientos que estas tienen en estas actividades, mejorando así la dieta alimenticia y sobre todo el ingreso económico de estas familias; habrá capacitación constante, impulsando la producción orgánica de las hortalizas y sobre todo la organización para el trabajo, gestión y comercialización de la producción, aunque sea local.
Costo estimado de proyecto.	\$ 450,000.00

Nombre de la idea de Proyecto	Modernización y Pavimentación de los caminos en los tramos: Desvió San Lucas-Carrizal de 8 Km; Con apertura y pavimentación de camino tramo Carrizal- Berlín.
Estrategia de Desarrollo	Revestimiento y apertura de caminos.
Eje	Socio-Demográfico
Eje con el cual se relaciona	Eje económico
Localidad o espacio territorial donde incide el proyecto	San Lucas – Carrizal y Berlín.
Personas o viviendas que involucra el proyecto	Población total 1,057 Viviendas
Descripción técnica del proyecto	Ampliación, Engravado y Pavimentación de un tramo carretero de aproximadamente 8km para mejorar los caminos y brechas deteriorados en el tramo de de San Lucas a Carrizal para que puedan transitar libremente para atender sus necesidades primordiales y sacar sus cosechas en tiempo y forma. Apertura de camino y pavimentación de 2 km aproximadamente del tramo carretero Carrizal a Berlín.
Costo estimado de proyecto.	\$ 50,000,000.00 el proyecto se compone de 4 etapas Etapa 1 5,000,000 Etapa 2 5,000,000 Etapa 3 5,000,000 Etapa 4 5,000,000 Presupuesto fuera de horizonte de planeación \$ 30,000,000

Nombre de la idea de Proyecto	Modernización y Pavimentación de los caminos en el tramo: Pueblo Nuevo a Julián Grajales.
Estrategia de Desarrollo	Revestimiento y apertura de caminos.
Eje	Social Demográfico
Eje con el cual se relaciona	Económico
Localidad o espacio territorial donde incide el proyecto	Julián Grajales, municipio de Pantepec, Chiapas. Beneficiándose las localidades de, Cacate, Shashalpa, Buena vista 1ª Sección, San José, Carrizal del Municipio de Rayón. Las cuales para llegar a su municipio y al de pueblo nuevo accesan por caminos de vereda.
Personas o viviendas que involucra el proyecto	700 personas y 110 viviendas
Descripción técnica del proyecto	Solistehuacan a la ribera de Julián Grajales para que puedan transitar libremente y atender sus necesidades primordiales, sacar sus cosechas en tiempo y forma. Construcción de 2 puentes con el cuneteo correspondiente. Uno de 30 metros a los 11 km y el otro de 15 metros a los 17 Km. aproximadamente, dentro del tramo carretero que comprenden los 25 Kilómetros de acceso a la comunidad de Julián Grajales.
Costo estimado de proyecto.	\$ 150,000,000.00 en 2 etapas Etapa 1 \$ 7,500,000 Etapa 2 \$ 7,500,000 Presupuesto fuera de horizonte de planeación \$ 135,000,000

**LISTA DE ASISTENCIA AL TALLER MICROREGIONAL DE SENSIBILIZACION
PARA POBLACION EN GENERAL**

SEDE DEL TALLER: PANTEPEC, CHIAPAS FECHA DEL TALLER: 18 DE JULIO DEL 2011

N/P	Nombre Del Participante	Municipio De Origen	Localidad De Origen	Cargo	P. I. al que Pertenece
1	Atilano Perez Velasco	Pantepec	San Isidro	Coord. Agentes Mpales.	Zoque
2	Juan GonzálezGarcía	Pantepec	Barr. San Jacinto	Coor. De la casa de la cult.	Zoque
3	Jose Gomez Balcázar	Pantepec	Ejido Berlín	Agente municipal	Zoque
4	Máximo Velasco Hernández	Pantepec	Ejido Buenos Aires	Comité Municipal CNC	Zoque
5	Ramón Vaquerizo Hernández	Pantepec	San Lucas	Agente Municipal	Zoque
6	Gerardo Castellanos González	Pantepec	Pantepec	Regidor 1ª. SSS Estoraque.	Zoque
7	Belisario Díaz Díaz	Pantepec	Ej. Los Manguitos	Agente Municipal	Zoque
8	Teófilo González Ramirez	Pantepec	Pantepec	Srro. Gral. Mpal. la CIOAC	Zoque
9	Manuel Balcázar Gomez	Pantepec	Carrizal	Comisariado Ejidal	Zoque
10	Samuel Balcázar Castellanos	Pantepec	Carrizal	Agente Municipal	Zoque
11	Artemio Castellanos Alegría	Pantepec	Pantepec	Rep. Comisariado Ejidal	Zoque
12	Dionisio Lopez Álvarez	Pantepec	Rib. El Carmen	Agente Municipal	Zoque
13	Eduardo Sanchez García	Pantepec	Rib. La Soledad	Agente Municipal	Zoque
14	Edemir Sanchez Ramirez	Pantepec	Rib. La Florida	Agente Municipal	Zoque
15	Esperanza Sanchez García	Pantepec	Pantepec	Secr.Gpo.Mres SSS. Flor E.	Zoque
16	Galdino HernándezHernández	Pantepec	San Isidro	Consejero Consultivo CDI.	Zoque
17	Raquel García Velazco	Pantepec	Rib. La Soledad	Agente Municipal	Zoque
18	Alfredo García Alvarez	Pantepec	Rib. Concepción	Agente Municipal	Zoque
19	Víctor Hernandez Sanchez	Pantepec	Pantepec	Rpte. Grupo Pantepec	Zoque
20	Enrique Castellanos Gonzalez	Pantepec	Pantepec	Rpte. SSS Flor Estoraque	Zoque
21	Aniceto Garcia Cruz	Pantepec	Pantepec	Comité Apo. Albergue Esc.	Zoque
22	Manuel Gomez Balcázar	Pantepec	Ejido Berlín	Rpto. Chiapas Solidario	Zoque
23	Lili Sanchez Garcia	Pantepec	Santa Cruz	Gestor Social	Zoque
24	Audemio Sanchez Díaz	Pantepec	Ej. Los Manguitos	Secretario Chiapas Solidario	Zoque
25	Félix Castellanos Gomez	Pantepec	Rib. El Triunfo	Representante. De Diconsa	Zoque
26	Alfonso Garcia Alejandro	Pantepec	El Naranja	Agente Municipal	Zoque

LISTA DE ASISTENCIA AL TALLER MICROREGIONAL DE INSTITUCIONES MUNICIPALES, ESTATALES, FEDERALES Y ORGANIZACIONES DE LA SOCIEDAD CIVIL

SEDE DEL TALLER: PANTEPEC FECHA DEL TALLER: 18 DE JULIO DEL 2011

N/P	Nombre Del Participante	INSTITUCION QUE REPRESENTA	Cargo Que Ocupa	Teléfono	P. I. al que Pertenece
1	Humberto Garcia Díaz	Esc. Primaria. Bilingüe	Director De La Escuela	9191142113	Zoque
2	Roger Levi Martinez Aguilar	Presidente Municipal	Presidente	9191099819	Zoque
3	Fernando Lopez Bautista	IEA	Técnico Docente	9191195889	Zoque
4	Jesus Al. Jimenez Gonzalez	Unach Udes Milenio	Enlace Municipal	9681171399	Zoque
5	J. Alexis Gutierrez de la cruz	Unach Udes Milenio	Enlace Municipal	9611371738	Zoque
6	Tilo Velazco Sanchez	H. Ayuntamiento Mpal.	Tesorero Municipal	9196701280	Zoque
7	Florecita Morales Gomez	Jefatura De Zona	Coord. De Albergues Escolar	9321115147	Zoque

LISTA DE ASISTENCIA AL TALLER DIAGNOSTICO COMUNITARIO DE POBLACION EN GENERAL

SEDE DEL TALLER: PANTEPEC FECHA DEL TALLER: 22 DE JULIO DEL 2011

N/P	Nombre Del Participante	Municipio De Origen	Localidad De Origen	P. I. al que Pertenece
01	Oralia Cruz Vazquez	Pantepec	Santa Cruz	Zoque
02	Benito Villarreal Garcia	Pantepec	Soledad 2da. Sección	Zoque
03	Abel Garcia Sanchez	Pantepec	Santa Cruz	Zoque
04	Jorge Lopez Garcia	Pantepec	Soledad 2da. Sección	Zoque
05	Minerva Hernandez mancias	Pantepec	Santa Cruz	Zoque
06	Arturo Velasco Zenteno	Pantepec	Soledad 1a. Sección	Zoque
07	Davilmar Efraín Ortiz Vazquez	Pantepec	Santa Cruz	Zoque
08	Guillermo Garcia Villarreal	Pantepec	Soledad 2da. Sección	Zoque
09	Dimael Vaquerizo Ramirez	Pantepec	El Naranjo	Zoque
10	Ma. Del Carmen Hernandez Vazquez	Pantepec	Rib. Liquidámbar	Zoque
11	Neptali Vazquez Cruz	Pantepec	Rib. La Soledad	Zoque
12	Salvador Ramirez Díaz	Pantepec	El Naranjo	Zoque
13	Joaquín Hernandez Garcia	Pantepec	El Naranjo	Zoque

14	Aron Cruz Vazquez	Pantepec	El Naranjo	Zoque
15	Irma Alvarez Velasco	Pantepec	El Naranjo	Zoque
16	Reynaldo Ramirez Ramirez	Pantepec	El Naranjo	Zoque
17	Almircar Alvarez Constantino	Pantepec	El Naranjo	Zoque
18	Naum de la Cruz Ramirez	Pantepec	El Naranjo	Zoque
19	Oscar Hernandez Mansilla	Pantepec	El Naranjo	Zoque
20	Emiliana Ramirez Sanchez	Pantepec	El Naranjo	Zoque
21	Rodolfo Garcia Alejandro	Pantepec	El Naranjo	Zoque
22	Matilde Aguilar Hernandez	Pantepec	El Naranjo	Zoque

LISTA DE ASISTENCIA AL TALLER DE DIAGNOSTICO MICROREGIONAL COMUNITARIO DE ACTORES CLAVE

SEDE DEL TALLER: PANTEPEC **FECHA DEL TALLER:** 22 DE JULIO DEL 2011

N/P	Nombre Del Participante	Municipio De Origen	Localidad De Origen	Cargo	P. I. al que Pertenece
01	Raquel Garcia Velasco	Pantepec	Rib. La Soledad	Agente Municipal	Zoque
02	Daniel Ramirez Velázquez	Pantepec	La Florida	Representante Copladem	Zoque
03	Bernal Sanchez Velázquez	Pantepec	El Berlín	Comité del Agua	Zoque
04	Rocelia Gomez Díaz	Pantepec	El Berlín	Auxiliar de Salud	Zoque
05	Esperanza Sanchez Garcia	Pantepec	La Soledad	Tsra. del FRI de Mujeres	Zoque
06	Edemir Sanchez Ramirez	Pantepec	Rib. La Florida	Agente Municipal	Zoque
07	Maricarmen Velázquez Gomez	Pantepec	La Florida	Comité de Desayuno Esc.	Zoque
08	Rosa Marínela Hernandez Gonzalez	Pantepec	La Soledad	Comité de Educación	Zoque
09	Alfonso Garcia Alejandro	Pantepec	El Naranjo	Agente Municipal	Zoque
10	Eduardo Sanchez Garcia	Pantepec	La Soledad	Agente Municipal	Zoque
11	Atilano Perez Velasco	Pantepec	San Isidro	Coor. De Agentes Mpal.	Zoque
12	Artemio vaquerizo Ramirez	Pantepec	La Soledad	Sub Secretario de Agente	Zoque
13	Antonio Sanchez Ramirez	Pantepec	San Isidro	Suplente del agente Mpal.	Zoque
14	Mario Cruz Ramirez	Pantepec	La Soledad	Comité de Educación	Zoque
15	Gonzalo de la Cruz Hernandez	Pantepec	Rib. El Naranjo	Comité del Agua	Zoque
16	Juan Luis Aguilar Alvarez	Pantepec	Santa Cruz	Comité de Salud	Zoque

17	Lili Sanchez Garcia	Pantepec	Santa Cruz	Gestora Social	Zoque
18	Cristian Alvarez Sanchez	Pantepec	La Soledad	Comité de Desayuno	Zoque
19	Maribel Ramirez Cruz	Pantepec	El Berlín	Comité de Desayuno	Zoque
20	Alondra Garcia Zenteno	Pantepec	La Soledad	Ctrol. De Vigilancia Desay.	Zoque
21	Mario Garcia Cruz	Pantepec	Pantepec	Agente Municipal	Zoque
22	Galdino Hernandez Hernandez	Pantepec	San Isidro	Consejo consultivo CDI.	Zoque
23	Aniceto Garcia de la Cruz	Pantepec	Pantepec	Comité de Albergues Esc.	Zoque

LISTA DE ASISTENCIA AL TALLER DIAGNOSTICO COMUNITARIO PARA POBLACION EN GENERAL

SEDE DEL TALLER: EL CARRIZAL FECHA DEL TALLER: 25 DE JULIO DEL 2011

N/P	Nombre Del Participante	Municipio De Origen	Localidad De Origen	P. I. al que Pertenece
01	Lili Velazco Garcia	Pantepec	Carrizal	Zoque
02	Justo Velazco Díaz	Pantepec	Carrizal	Zoque
03	Ciro Velázquez Hernandez	Pantepec	Carrizal	Zoque
04	Rodolfo Gutierrez Balcázar	Pantepec	Carrizal	Zoque
05	Filemón Velazco Perez	Pantepec	Carrizal	Zoque
06	Miguel Gómez Balcázar	Pantepec	Carrizal	Zoque
07	Amadeo Velasco Sanchez	Pantepec	Carrizal	Zoque
08	Celso Camacho Lopez	Pantepec	Carrizal	Zoque
09	Humberto Gomez Balcázar	Pantepec	Carrizal	Zoque
10	Abner Sanchez Calvo	Pantepec	Carrizal	Zoque
11	Elpidio vaquerizo Vazquez	Pantepec	Carrizal	Zoque
12	Jorge Velasco Perez	Pantepec	Carrizal	Zoque
13	Rafael Castellanos Velasco	Pantepec	Carrizal	Zoque
14	Efrén Herrera Velázquez	Pantepec	Carrizal	Zoque
15	Gustavo Gutierrez Sanchez	Pantepec	Carrizal	Zoque
16	Trinidad Velázquez Días	Pantepec	Carrizal	Zoque
17	Rubén Carballo Díaz	Pantepec	Carrizal	Zoque
18	Eliezer Vaquerizo Sanchez	Pantepec	Carrizal	Zoque
19	Erika Pérez Díaz	Pantepec	Carrizal	Zoque

20	Argentina Sanchez Pérez	Pantepec	Carrizal	Zoque
21	Clara Castellanos Velasco	Pantepec	Carrizal	Zoque
22	Apolinar López Gómez	Pantepec	Carrizal	Zoque
23	Salomón Velasco Sanchez	Pantepec	Carrizal	Zoque
24	Ariosto Gutierrez Sánchez	Pantepec	Carrizal	Zoque
25	Camilo Vaquerizo Sánchez	Pantepec	Carrizal	Zoque
26	Maria Cielo Gutierrez Velasco	Pantepec	Carrizal	Zoque
27	Bersain Rodriguez Velasco	Pantepec	Carrizal	Zoque
28	Jorge Sanchez Gómez	Pantepec	Carrizal	Zoque
29	Adelaido vaquerizo Vazquez	Pantepec	Carrizal	Zoque
30	Claudia L. Castellanos Calvo	Pantepec	Carrizal	Zoque
31	Cinthya Calvo Rodriguez	Pantepec	Carrizal	Zoque
32	Sofía Calvo Rodriguez	Pantepec	Carrizal	Zoque
33	Gabriel Sanchez Castellanos	Pantepec	Carrizal	Zoque
34	Susana calvo castellanos	Pantepec	Carrizal	Zoque
35	Ma. Elena Balcázar Velázquez	Pantepec	Carrizal	Zoque
36	Claudio Gómez Sanchez	Pantepec	Carrizal	Zoque
37	Reynaldo Gómez Gutierrez	Pantepec	Carrizal	Zoque
38	Rafael Castellanos Calvo	Pantepec	Carrizal	Zoque
39	Jose Angel Camacho Cruz	Pantepec	Carrizal	Zoque
40	Antonio Gutierrez Balcázar	Pantepec	Carrizal	Zoque
41	Bernal Herrera Moreno	Pantepec	Carrizal	Zoque
42	Delina Gutierrez Sanchez	Pantepec	Carrizal	Zoque
43	Federico Camacho Díaz	Pantepec	Carrizal	Zoque
44	Josefina Hernandez Cruz	Pantepec	Carrizal	Zoque
45	Petrona Balcázar sanchez	Pantepec	Carrizal	Zoque
46	Concepción vaquerizo sanchez	Pantepec	Carrizal	Zoque
47	Oralia Gómez López	Pantepec	Carrizal	Zoque
48	Melani Gutierrez sanchez	Pantepec	Carrizal	Zoque
49	Virginia herrera moreno	Pantepec	Carrizal	Zoque
50	Gabriel vaquerizo sanchez	Pantepec	Carrizal	Zoque
51	Alicio Gómez sanchez	Pantepec	Carrizal	Zoque

52	Talina Díaz Díaz	Pantepec	Carrizal	Zoque
53	Victoria Vazquez Hernandez	Pantepec	Carrizal	Zoque
54	Blanca Estrella Gutierrez Velazquez	Pantepec	Carrizal	Zoque
55	Marian Velázquez Velázquez	Pantepec	Carrizal	Zoque
56	Bernardino urquin Rodríguez	Pantepec	Carrizal	Zoque
57	Dalia Vazquez calvo	Pantepec	Carrizal	Zoque
58	Roselia Balcázar Balcázar	Pantepec	Carrizal	Zoque
59	Carmen sanchez Alvarado	Pantepec	Carrizal	Zoque
60	Alfonso sanchez calvo	Pantepec	Carrizal	Zoque
61	Rebeca Velázquez sanchez	Pantepec	Carrizal	Zoque
62	Basilio Velázquez herrera	Pantepec	Carrizal	Zoque
63	Rafaela moreno Ramirez	Pantepec	Carrizal	Zoque
64	Basilio Velázquez Balcázar	Pantepec	Carrizal	Zoque
65	Manuel Balcázar Gómez	Pantepec	Carrizal	Zoque
66	Álvaro Gómez sanchez	Pantepec	Carrizal	Zoque
67	Gustavo Gutiérrez sanchez	Pantepec	Carrizal	Zoque
68	Guillermo castellanos Hernandez	Pantepec	Carrizal	Zoque
69	Domingo Hernandez Arévalo	Pantepec	Carrizal	Zoque
70	Celso calvo castellanos	Pantepec	Carrizal	Zoque
71	Candelaria sanchez calvo	Pantepec	Carrizal	Zoque
72	Joel Balcázar Vazquez	Pantepec	Carrizal	Zoque
73	Maria Aidé calvo Gutiérrez	Pantepec	Carrizal	Zoque
74	Raúl Díaz Gómez	Pantepec	Carrizal	Zoque
75	Saira Díaz Díaz	Pantepec	Carrizal	Zoque
76	Adrián Rodriguez castellanos	Pantepec	Carrizal	Zoque
77	Romelia calvo castellanos	Pantepec	Carrizal	Zoque
78	Mariano Gómez sanchez	Pantepec	Carrizal	Zoque
79	Abenamar Gómez Balcázar	Pantepec	Carrizal	Zoque
80	Sergio herrera Gutierrez	Pantepec	Carrizal	Zoque
81	Ladidiana sanchez Gómez	Pantepec	Carrizal	Zoque
82	Marilú Gutierrez sanchez	Pantepec	Carrizal	Zoque
83	Jovelina sanchez Vazquez	Pantepec	Carrizal	Zoque

84	Suri Viridiana Gómez Hernandez	Pantepec	Carrizal	Zoque
85	Florinda Gómez sanchez	Pantepec	Carrizal	Zoque
86	Maria del Rocio Hernandez Velazco	Pantepec	Carrizal	Zoque
87	Emilia Gómez López	Pantepec	Carrizal	Zoque
88	Herminio Díaz Gomez	Pantepec	Carrizal	Zoque
89	Romeo Rodriguez Velázquez	Pantepec	Carrizal	Zoque
90	Arcadio Balcázar castellanos	Pantepec	Carrizal	Zoque

LISTA DE ASISTENCIA AL TALLER DE DIAGNOSTICO MICROREGIONAL COMUNITARIO DE INSTITUCIONES FEDERALES, ESTATALES, MUNICIPALES Y ORGANIZACIONES DE LA SOCIAL Y ECONOMICA

SEDE DEL TALLER: EL CARRIZAL FECHA DEL TALLER: 25 DE JULIO DEL 2011

N/P	Nombre Del Participante	Municipio De Origen	Cargo	P. I. al que Pertenece
01	Zoraida Gómez Velazco	Pantepec	Comité de educación primaria	Zoque

LISTA DE ASISTENCIA AL TALLER DIAGNOSTICO COMUNITARIO DE POBLACION EN GENERAL

SEDE DEL TALLER: PANTEPEC FECHA DEL TALLER: 08 DE AGOSTO DE 2011

N/P	Nombre Del Participante	Municipio De Origen	Localidad De Origen	P. I. al que Pertenece
01	María Angélica Balcázar Chávez	Pantepec	Ribera el Limón	Zoque
02	María de los Ángeles García Velasco	Pantepec	La Soledad 2da. Sección	Zoque
03	Reynalda Álvarez Velázquez	Pantepec	Pantepec- Centro	Zoque
04	Clever Alejandro Ramírez	Pantepec	Barrio la Guadalupe	Zoque
05	Amalia Alejandro Ramírez	Pantepec	Barrio la Guadalupe	Zoque
06	Silverio Ramírez Alejandro	Pantepec	Barrio Revolución	Zoque
07	Joba Hernández Vázquez	Pantepec	Barrio Revolución	Zoque
08	Francisca Villarreal de la Cruz	Pantepec	Barrio Revolución	Zoque
09	María Isabel Villarreal Vázquez	Pantepec	Ribera Concepción	Zoque
10	Sara de Jesús Villarreal García	Pantepec	Ribera Concepción	Zoque
11	Roselina García Vázquez	Pantepec	Ribera Concepción	Zoque
12	Pilar Vázquez Álvarez	Pantepec	Ribera el Carmen	Zoque
13	Humberto Sánchez Gómez	Pantepec	Barrio Revolución	Zoque

14	Cielo García Álvarez	Pantepec	Barrio la Concepción	Zoque
15	Erneida Ramírez Chavarría	Pantepec	Ribera la Concepción	Zoque
16	Damaris Hernández Sánchez	Pantepec	Ribera la Concepción	Zoque
17	Victoria García Vázquez	Pantepec	Ribera la Concepción	Zoque
18	Teófila Álvarez de la Cruz	Pantepec	Ribera la Concepción	Zoque
19	Piedad García Álvarez	Pantepec	Ribera la Concepción	Zoque
20	Romelia Balcázar Flores	Pantepec	Pantepec - Centro	Zoque
21	Aristeo García Álvarez	Pantepec	Ribera la Concepción	Zoque
22	Agripino Vázquez Hernández	Pantepec	Barrio Revolución	Zoque
23	Romeo Vázquez Urbina	Pantepec	Pantepec - Centro	Zoque
24	Valentín Ramírez Díaz	Pantepec	Barrio Revolución	Zoque
25	Olga Leticia López Sánchez	Pantepec	Pantepec - Centro	Zoque
26	Eloísa López Vázquez	Pantepec	Pantepec - Centro	Zoque
27	Guadalupe Vázquez Gonzalez	Pantepec	Barrio San Ramón	Zoque
28	Flora Díaz Díaz	Pantepec	Barrio la Guadalupe	Zoque
29	Ancelma Díaz Díaz	Pantepec	Barrio la Guadalupe	Zoque
30	Iturbide Alejandro Ramírez	Pantepec	Barrio la Guadalupe	Zoque
31	Guadalupe Alejandro Ramírez	Pantepec	Barrio la Guadalupe	Zoque
32	Luz García Hernández	Pantepec	Barrio la Guadalupe	Zoque
33	María Maricela García Hernández	Pantepec	Barrio la Guadalupe	Zoque
34	Gonzalo Vázquez García	Pantepec	Ribera el Carmen	Zoque
35	Fidencio Gómez García	Pantepec	Ribera el Carmen	Zoque
36	Leopoldo Ramírez Sánchez	Pantepec	Pantepec - Centro	Zoque
37	Crescencio García Álvarez	Pantepec	Barrio San Jacinto	Zoque
38	Martha Ramírez Gómez	Pantepec	Pantepec - Centro	Zoque
39	Florinda Gómez Juárez	Pantepec	Pantepec - Centro	Zoque
40	Antelmo Villarreal Vázquez	Pantepec	Barrio San Juan	Zoque
41	Erasmo García Vázquez	Pantepec	Ribera el Carmen	Zoque
42	Gilberto Álvarez Vázquez	Pantepec	Pantepec - Centro	Zoque
43	Julián Hernández Alejandro	Pantepec	Ribera la Concepción	Zoque
44	Gregorio Álvarez Vázquez	Pantepec	Pantepec - Centro	Zoque
45	Calixto Chavarría López	Pantepec	Pantepec - Centro	Zoque

46	Evodio Villarreal Hernández	Pantepec	Ribera el Carmen	Zoque
47	Mariana García Villarreal	Pantepec	Ribera el Carmen	Zoque
48	Reynaldo Hernandez Gonzalez	Pantepec	Pantepec - Centro	Zoque
49	Agripina Vázquez García	Pantepec	Pantepec - Centro	Zoque
50	Jorge Edén Moreno Velázquez	Pantepec	Barrio la Guadalupe	Zoque
51	Wilber Moreno Velázquez	Pantepec	Barrio la Guadalupe	Zoque
52	Virgilio Guzmán Velasco	Pantepec	Barrio la Guadalupe	Zoque
53	Sirenio Vaquerizo Sánchez	Pantepec	San José Buena Vista	Zoque
54	Galaher Vaquerizo Velasco	Pantepec	Ribera San Lucas	Zoque
55	Cornelio Nicolás Jimenez Vázquez	Pantepec	Ribera San Lucas	Zoque
56	Hiber Vaquerizo Velasco	Pantepec	San Jose Buena Vista	Zoque
57	Octaviana Chavarría Gonzalez	Pantepec	Barrio la Concepción	Zoque
58	Zaragoza Hernández Mancilla	Pantepec	Barrio San Jacinto	Zoque
59	Catalina Hernández	Pantepec	Ribera el Carmen	Zoque
60	Victoria Chavarría López	Pantepec	Pantepec - Centro	Zoque
61	Martina García Vázquez	Pantepec	Barrio San Juan	Zoque
62	Roselina Álvarez Cruz	Pantepec	Ribera la Concepción	Zoque
63	Ernesto Álvarez Cruz	Pantepec	Ribera el Carmen	Zoque
64	Enoc Isabel Camacho Arizmendi	Pantepec	Pantepec - Centro	Zoque
65	Nerio Guamán Velázquez	Pantepec	Barrio la Guadalupe	Zoque
66	Gilberto Castellanos Gonzalez	Pantepec	Pantepec - Centro	Zoque
67	Ricardo Vazquez Velazco	Pantepec	Barrio San Juan	Zoque
68	Teófilo García Ramírez	Pantepec	Barrio San Juan	Zoque
69	Ciriaco de la Cruz Hernandez	Pantepec	Ribera Santa Cruz	Zoque
70	Izau Hernández García	Pantepec	Ribera Santa Cruz	Zoque
71	Eliseo Hernández García	Pantepec	Ribera Santa Cruz	Zoque
72	Conrado Alegría García	Pantepec	Barrio Centro	Zoque
73	Pablo Vázquez Hernández	Pantepec	Barrio Centro	Zoque
74	Rosario González Ramírez	Pantepec	Ribera la Concepción	Zoque
75	Octaviano López Villarreal	Pantepec	Barrio San Juan	Zoque
76	Raymundo de la Cruz Gonzalez	Pantepec	Barrio San Jacinto	Zoque
77	Agustín Sánchez alegría	Pantepec	El Avellano	Zoque

78	Cruz de la Cruz	Pantepec	Barrio Nuevo Progreso	Zoque
79	Isabel Villareal García	Pantepec	Barrio la Revolución	Zoque
80	Aniceto García de la Cruz	Pantepec	Nuevo Progreso	Zoque
81	Eustaquia Gonzalez Hernández	Pantepec	Ribera el Limón	Zoque
82	Heberto López García	Pantepec	Pantepec - Centro	Zoque
83	Donato Hernández Ramírez	Pantepec	Barrio San Antonio	Zoque
84	Alberto Hernández Chavarría	Pantepec	Barrio San Juan	Zoque
85	Santiago Cruz Aguilar	Pantepec	Pantepec - Centro	Zoque
86	Galdino Hernández Hernández	Pantepec	San Isidro las Banderas	Zoque

LISTA DE ASISTENCIA AL TALLER DE DIAGNOSTICO COMUNITARIO DE POBLACION EN GENERAL

SEDE DEL TALLER: JULIAN GRAJALES FECHA DEL TALLER: 10 DE AGOSTO DE 2011.

N/P	Nombre Del Participante	Municipio de Origen	Localidad De Origen	Ocupación	P. I. al que Pertenece
1	Manuel Núñez Díaz	Pantepec	Julián Grajales	Campesino	Tzotzil
2	Rodolfo Hernández Gómez	Pantepec	Julián Grajales	Campesino	Zoque
3	Carforo Mancilla Hernández	Pantepec	Julián Grajales	Campesino	Zoque
4	Susana Velasco Alejandro	Pantepec	Julián Grajales	Campesino	Zoque
5	Francisco Gómez Díaz	Pantepec	Julián Grajales	Campesino	Tzotzil
6	Bersain Díaz Díaz	Pantepec	Julián Grajales	Campesino	Tzotzil
7	Juan Núñez Díaz	Pantepec	Julián Grajales	Campesino	Tzotzil
8	María Vázquez Gonzalez	Pantepec	Julián Grajales	Campesino	Zoque
9	Martina Hernández Díaz	Pantepec	Julián Grajales	Campesino	Zoque
10	Susana Gómez Mancilla	Pantepec	Julián Grajales	Campesino	Tzotzil
11	Araceli Gómez Díaz	Pantepec	Julián Grajales	Campesino	Tzotzil
12	Hipólito Hernández Gómez	Pantepec	Julián Grajales	Campesino	Tzotzil
13	Manuela Núñez Núñez	Pantepec	Julián Grajales	Campesino	Tzotzil
14	Micaela Ruíz Núñez	Pantepec	Julián Grajales	Campesino	Tzotzil
15	Petra Sánchez Díaz	Pantepec	Julián Grajales	Campesino	Tzotzil
16	Graciela Hernández	Pantepec	Julián Grajales	Campesino	Tzotzil
17	Petrona Díaz Pérez	Pantepec	Julián Grajales	Campesino	Tzotzil

18	Rosalva Juárez Alejandro	Pantepec	Julián Grajales	Campesino	Zoque
19	Juliana Gómez Hernández	Pantepec	Julián Grajales	Campesino	Zoque
20	Mirian Díaz Pérez	Pantepec	Julián Grajales	Campesino	Tzotzil
21	Florinda Hernández Hernández	Pantepec	Julián Grajales	Campesino	Zoque
22	Florinda Gómez Díaz	Pantepec	Julián Grajales	Campesino	Tzotzil
23	Esperanza Díaz González	Pantepec	Julián Grajales	Campesino	Zoque
24	Sara Gómez Hernández	Pantepec	Julián Grajales	Campesino	Zoque
25	Pascual Gómez Núñez	Pantepec	Julián Grajales	Campesino	Tzotzil
26	Benito Hernández Gómez	Pantepec	Julián Grajales	Campesino	Zoque
27	Raúl Hernández Gómez	Pantepec	Julián Grajales	Campesino	Zoque
28	Enrique Vázquez Díaz	Pantepec	Julián Grajales	Campesino	Tzotzil
29	Víctor Hernández Velázquez	Pantepec	Julián Grajales	Campesino	Zoque
30	Miguel Gómez Díaz	Pantepec	Julián Grajales	Campesino	Tzotzil
31	Ciro Gómez Hernández	Pantepec	Julián Grajales	Campesino	Tzotzil
32	Juan Gómez Hernández	Pantepec	Julián Grajales	Campesino	Tzotzil
33	Albino Díaz Hernández	Pantepec	Julián Grajales	Campesino	Tzotzil
34	Mercedes Ordoñez Ordoñez	Pantepec	Julián Grajales	Campesino	Zoque
35	Ricardo Díaz Mancilla	Pantepec	Julián Grajales	Campesino	Tzotzil
36	Remigio Gómez Mancilla	Pantepec	Julián Grajales	Campesino	Tzotzil
37	Lorenzo Ruíz Gómez	Pantepec	Julián Grajales	Campesino	Tzotzil
38	Florinda Mancilla Hernández	Pantepec	Julián Grajales	Campesino	Zoque
39	Graciela Hernández Díaz	Pantepec	Julián Grajales	Campesino	Zoque
40	Andrea Gómez Gómez	Pantepec	Julián Grajales	Campesino	Zoque
41	Socorro Velasco Alejandro	Pantepec	Julián Grajales	Campesino	Tzotzil
42	Petrona Díaz Pérez	Pantepec	Julián Grajales	Campesino	Tzotzil
43	Andrés Díaz Díaz	Pantepec	Julián Grajales	Campesino	Tzotzil
44	Manuel Gómez Díaz	Pantepec	Julián Grajales	Campesino	Tzotzil
45	Antonio Gómez Hernández	Pantepec	Julián Grajales	Campesino	Tzotzil
46	Galino Gómez Díaz	Pantepec	Julián Grajales	Campesino	Tzotzil

47	Isidro Gómez Mancilla	Pantepec	Julián Grajales	Campesino	Tzotzil
48	Manuel Gómez Hernández	Pantepec	Julián Grajales	Campesino	Tzotzil
49	Cirilo García Alejandro	Pantepec	Julián Grajales	Campesino	Zoque
50	Pedro Díaz Ruiz	Pantepec	Julián Grajales	Campesino	Tzotzil
51	Zenaida Hernández Gómez	Pantepec	Julián Grajales	Campesino	Tzotzil
52	Andrés Díaz González	Pantepec	Julián Grajales	Campesino	Tzotzil
53	Isaías Hernández Pérez	Pantepec	Julián Grajales	Campesino	Zoque
54	Andrés Gómez Núñez	Pantepec	Julián Grajales	Campesino	Tzotzil
55	Antonio Díaz Pérez	Pantepec	Julián Grajales	Campesino	Tzotzil
56	Rafael Díaz Vázquez	Pantepec	Julián Grajales	Campesino	Tzotzil
57	Hilario Gómez Hernández	Pantepec	Julián Grajales	Campesino	Tzotzil
58	Francisco Hernández Herdez.	Pantepec	Julián Grajales	Campesino	Zoque
59	Carmen Vázquez Hernández	Pantepec	Julián Grajales	Campesino	Tzotzil
60	Eliseo Gómez Pérez	Pantepec	Julián Grajales	Campesino	Tzotzil
61	Joselino Gómez Díaz	Pantepec	Julián Grajales	Campesino	Tzotzil
62	Manuel Gómez Núñez	Pantepec	Julián Grajales	Campesino	Tzotzil
63	Micaela Díaz Hernández	Pantepec	Julián Grajales	Campesino	Tzotzil
64	Candelaria Gutiérrez Díaz	Pantepec	Julián Grajales	Campesino	Zoque
65	Asunción Hernández Gómez	Pantepec	Julián Grajales	Campesino	Zoque
66	Olivia Díaz Mancilla	Pantepec	Julián Grajales	Campesino	Zoque
67	Miguel Díaz Pérez	Pantepec	Julián Grajales	Campesino	Zoque
68	Carmen Pérez Pérez	Pantepec	Julián Grajales	Campesino	Zoque
69	Daniel Hernández Pérez	Pantepec	Julián Grajales	Campesino	Zoque

ASISTENCIA AL TALLER DE DIAGNOSTICO MICROREGIONAL PARA ACTORES CLAVE

SEDE DEL TALLER: JULIAN GRAJALES FECHA DEL TALLER: 10 DE AGOSTO DE 2011

N/P	Nombre Del Participante	Organización	Cargo Que Ocupa	Teléfono	P. I. al que Pertenece
1	Manuel Díaz Díaz	Suplente del comisariado	Suplente del Comisariado		Tzotzil
2	Sabás Hernández Mancilla		Tesorero del Comisariado		Zoque
3	Carlos Hernández Alejandro		Comité de Vigilancia	919 1222094	Zoque
4	Domingo Hernández Mancilla		Agente Municipal	919 1222094	Zoque
5	Zenaido Hernández Gómez		Presidente Chiapas Solidario		Zoque
6	Andrés Díaz Díaz		Pte. Consejo de Vigilancia		Tzotzil
7	Isidro Gómez Mancilla		Tesorero Esc. Primaria		Tzotzil
8	Cirilo Mancilla Alejandro		Comité de Agua Potable		Zoque
9	Francisco Hernández Mancillas		Pte. De Comité de Camino		Zoque
10	Minerva Díaz Pérez		Vocal del Prog. De Salud		Tzotzil
11	Ricardo Díaz Mancillas		Pte. De Chiapas Solidario		Tzotzil
12	Raúl Hernández Gómez		Pte. Del comité de Electricidad		Zoque
13	Carforo Mancilla Hernández		Pte. Del Comisariado Ejidal		Zoque
14	Rodolfo Hernández Gómez		Pte. De la Junta de Festejo		Zoque

LISTA DE ASISTENCIA AL TALLER DE DIAGNOSTICO MICROREGIONAL DE REPRESENTATES COMUNITARIOS

SEDE DEL TALLER: PANTEPEC FECHA DEL TALLER: 16 DE AGOSTO DE 2011

N/P	Nombre Del Participante	Localidad que Representa	Eje En El Que Participa	P. I. al que Pertenece
01	Rodolfo Gutiérrez Balcázar	Colonia El Carrizal	Institucional y de Derecho	Zoque
02	Salomón Velázquez Sánchez	Carrizal	Económico	Zoque
03	Benito Villareal García	La soledad	Económico	Zoque
04	Oralia Cruz Vázquez	Santa Cruz	Cultural	Zoque
05	Virgilio Guzmán Vázquez	Barrio La Guadalupe	Económico	Zoque
06	Herminio Díaz Gómez	Carrizal	Cultural	Zoque
07	Maricarmen Velázquez Gómez	La Florida	Institucional y de Derecho	Zoque
08	Jose Gómez Balcázar	El Berlín	Socio Demográfico	Zoque

09	Manuel Gómez Balcázar	El Berlín	Cultural	Zoque
10	Artemio Castellanos alegría	Pantepec - Centro	Socio Demográfico	Zoque
11	Rodrigo Hernández Álvarez	Barrio San Juan	Institucional y de Derecho	Zoque
12	Dionisio López Álvarez	Ribera del Carmen	Físico Ambiental	Zoque
13	Emérito Gómez Hernández	El Berlín	Físico Ambiental	Zoque
14	Jeremías Tóala Díaz	Ribera la Naranja	Económico	Zoque
15	Gilberto Álvarez Vázquez	Pantepec - Centro	Económico	Zoque
16	Francisco Gómez Díaz	Julián Grajales	Cultural	Tzotzil
17	Bersain Díaz Díaz	Julián Grajales	Cultural	Tzotzil
18	Ricardo Díaz Mancilla	Julián Grajales	Socio Demográfico	Tzotzil
19	Roselino Gómez Díaz	Julián Grajales	Físico Ambiental	Tzotzil
20	Domingo Hernández Mancilla	Julián Grajales	Físico Ambiental	Tzotzil
21	Manuel Gómez Hernández	Julián Grajales	Económico	Tzotzil
22	Enrique Vázquez Díaz	Julián Grajales	Socio Demográfico	Tzotzil
23	Graciela Hernández Díaz	Julián Grajales	Institucional y de Derecho	Tzotzil
24	Teófilo Mancilla Hernández	Julián Grajales	Económico	Zoque
25	Esperanza Díaz Gonzalez	Julián Grajales	Institucional y de Derecho	Zoque
26	Gonzalo de la Cruz Hernández	Ribera el Naranjo	Físico Ambiental	Zoque
27	Neftalí Velázquez Cruz	Ribera la Soledad	Socio Demográfico	Zoque
28	Amadeo Velázquez Sánchez	Colonia el Carrizal	Físico Ambiental	Zoque
29	Adán Hernández García	Pantepec - Centro	Físico Ambiental	Zoque
30	Manuel Pérez López	Nuevo Progreso	Cultural	Tzotzil
31	Noé Moreno Hernández	Ribera la Naranja	Económico	Zoque
32	Ancelma García Álvarez	Ribera la Concepción	Cultural	Zoque
33	Bernal Herrera Moreno	Ribera el Berlín	Institucional y de Derecho	Zoque
34	Samuel Balcázar Castellanos	Colonia el Carrizal	Institucional y de Derecho	Zoque
35	Araceli Balcázar López	Barrio San Juan	Institucional y de Derecho	Zoque
36	Alfredo García Álvarez	Ribera la Concepción	Socio Demográfico	Zoque
37	Lulú Castellanos Álvarez	Ribera la Soledad	Cultural	Zoque
38	Elizabeth de la Cruz Chavarría	Barrio San Juan	Cultural	Zoque
39	Lili Sánchez García	Ribera Santa Cruz	Socio Demográfico	Zoque
40	Arturo Velasco Zenteno	Ribera la Soledad	Económico	Zoque

LISTA DE ASISTENCIA AL TALLER DE DIAGNOSTICO MICROREGIONAL DE ACTORES CLAVE

SEDE DEL TALLER: LAGUNA GRANDE FECHA DEL TALLER: 07 DE SEPTIEMBRE DE 2010

N/P	Nombre Del Participante	Municipio De Origen	Localidad De Origen	Cargo	P. I. al que Pertenece
01	Noé Velazco Trejo	Pantepec	Carrizal	Presidente del Comité	Zoque
02	Leticia Gomez Hernandez	Pantepec	El Berlín	Salud oportunidad vocal	Zoque
03	Jose Gomez Balcázar	Pantepec	El Berlín	Agente municipal	Zoque
04	Irma Gomez Hernandez	Pantepec	El Berlín	Vocal vigilancia oportunidad	Zoque
05	Belizario Díaz Díaz	Pantepec	Los manguitos	Agente municipal	Zoque
06	Noé Moreno Gomez	Pantepec	La naranja	Agente municipal	Zoque
07	Manuel Gomez Balcázar	Pantepec	El Berlín	Presidente chiapas solidario	Zoque
08	Minerva Velázquez Hernandez	Pantepec	Carrizal	Vocal chiapas solidario	Zoque
09	Patricia Vaquerizo Velasco	Pantepec	El Berlín	Secretario consejo de vigilancia	Zoque
10	Emérito Gomez Hernandez	Pantepec	El Berlín	Comisariado ejidal	Zoque
11	Samuel Balcázar Castellanos	Pantepec	Carrizal	Agente municipal	Zoque
12	Raquel Castellanos Velasco	Pantepec	Carrizal	Suplente del comisariado ejidal	Zoque
13	Rachel Sanchez Velázquez	Pantepec	Carrizal	Asesor EA	Zoque
14	Eonice Gutierrez Velázquez	Pantepec	Carrizal	Agente municipal	Zoque
15	Sabino Balcázar Gutierrez	Pantepec	Carrizal	Suplente del comisariado ejidal	Zoque
16	Apolinar Lopez Gomez	Pantepec	Carrizal	Secretario del comité Primaria	Zoque
17	Loreneida Vaquerizo Velázquez	Pantepec	Carrizal	Vocal del comité oportunidades	Zoque
18	Rosareydi Díaz Díaz	Pantepec	Carrizal	Comité desayuno escolar	Zoque

LISTA DE ASISTENCIA AL PRIMER TALLER DE PLANEACIÓN SOBRE IDEAS DE PROYECTOS CON INSTITUCIONES MUNICIPALES, ESTATALES, FEDERALES Y ORGANIZACIONES DE LA SOCIEDAD CIVIL

SEDE DEL TALLER: PANTEPEC, CHIAPAS FECHA DEL TALLER: 07 DE SEPTIEMBRE DE 2011

N/P	Nombre Del Participante	Institución Que Representa	Cargo Que Ocupa	Teléfono	P.I. al que pertenece
1	Dra. Gabriela E. flores Alvanido	Jurisdicción V. Pichualco, SSA	Médico Supervisor	9191129625	
2	Virney Adrián Morales Zenteno	Jurisdicción V Pichualco, SSA	Enferm. supervisor	9196864712	
3	Teófilo González Ramírez	CIOAC	Comité Municipal		Zoque
4	Dr. Celin Clemente Vargas	Jurisdicción V, Pichualco	Coord. Aten. Médico	9323237346	
5	Pedro Pérez Castellano	H. Ayuntamiento	Síndico Municipal	9192090612	

LISTA DE ASISTENCIA AL PRIMER TALLER DE PLANEACION SOBRE IDEAS DE PROYECTOS CON REPRESENTANTES COMUNITARIOS

SEDE DEL TALLER: PANTEPEC, CHIAPAS. FECHA DEL TALLER: 07 DE SEPTIEMBRE DE 2011

N/P	Nombre Del Participante	Municipio De Origen	Localidad De Origen	Ocupación	P. I. al que Pertenece
1	Lili Sánchez García	Pantepec	Santa Cruz	Ama de casa	Zoque
2	Salomón Velázquez Sánchez	Pantepec	Carrizal	Campesino	Zoque
3	Rodolfo Gutiérrez Balcázar	Pantepec	Carrizal	Campesino	Zoque
4	Noé Moreno Hernández	Pantepec	La Naranja	Campesino	Zoque
5	Manuel Gómez Balcázar	Pantepec	Berlín	Campesino	Zoque
6	Amadeo Velázquez Sánchez	Pantepec	Col. el Carrizal	Campesino	Zoque
7	Oralia Cruz Vázquez	Pantepec	Santa Cruz	Ama de casa	Zoque
8	Arturo Velázquez Zenteno	Pantepec	La Soledad	Campesino	Zoque
9	Emérito Gómez Hernández	Pantepec	Berlín	Campesino	Zoque
10	Neftalí Velázquez Cruz	Pantepec	La Soledad	Campesino	Zoque
11	Samuel Balcázar Castellanos	Pantepec	Carrizal	Campesino	Zoque
12	Manuel Balcázar López	Pantepec	Carrizal	Campesino	Zoque
13	Areli Balcázar López	Pantepec	Barrio San Juan	Ama De Casa	Zoque
14	Gonzalo De la Cruz Hernández	Pantepec	Rib. El Naranjo	Campesino	Zoque
15	Maricarmen Velázquez Gómez	Pantepec	La Florida	Ama De Casa	Zoque

16	Esperanza Sánchez García	Pantepec	La Soledad	Ama De Casa	Zoque
17	Adán Hernández García	Pantepec	Pantepec-Centro	Campesino	Zoque
18	Teófilo González Ramírez	Pantepec	Barr. Nvo. Progreso	Campesino	Zoque
19	Lulú Castellanos Alvarez	Pantepec	La Soledad	Ama De Casa	Zoque
20	Gilberto Alvarez Vázquez	Pantepec	Barrio San Juan	Campesino	Zoque
21	Virgilio Guzmán Velazco	Pantepec	Barrio La Guadalupe	Campesino	Zoque
22	Rodrigo Hernández Alvarez	Pantepec	Barrio La Guadalupe	Campesino	Zoque
23	Ancelma García Alvarez	Pantepec	Rib. Concepción	Ama de casa	Zoque
24	Artemio Castellanos Alegría	Pantepec	Barrio Centro	Campesino	Zoque
25	Dionicio López Alvarez	Pantepec	Rib. El Carmen	Campesino	Zoque
26	Enrique Castellanos González	Pantepec	Centro	Campesino	Zoque
27	Mauricio Alvarez Velasco	Pantepec	Ejido Pantepec	Campesino	Zoque
28	Eduardo Sánchez García	Pantepec	Ribera La Soledad	Campesino	Zoque
29	Alfredo García Alvarez	Pantepec	Rib. La Concepción	Campesino	Zoque
30	Cristiham Johany Alvarez Sánchez	Pantepec	La Soledad	Campesino	Zoque
31	Herminio Díaz Gómez	Pantepec	Carrizal	Campesino	Zoque
32	Manuel Pérez López	Pantepec	Barrio Nuevo Progreso	Campesino	Zoque

LISTA DE ASISTENCIA AL 2DO. TALLER DE PLANEACION MICROREGIONAL (“IDENTIFICACION Y PRIORIZACION DE PROYECTOS) CON REPRESENTANTES COMUNITARIOS.

SEDE DEL TALLER: PANTEPEC FECHA DEL TALLER: 14 y 15 DE DICIEMBRE DE 2011

N/P	Nombre Del Participante	Municipio De Origen	Localidad Origen	De	Ocupación	P. I. al que Pertenece
1	Manuel Gómez Balcázar	Pantepec	Berlín		Campesino	Zoque
2	Birgilio Guzmán Velasco	Pantepec	Barrio La Guadalupe		Campesino	Zoque
3	Benito Villarreal García	Pantepec	La Soledad 2ª. Secc.		Campesino	Zoque
4	Manuel Gómez Hernández	Pantepec	Julián Grajales		Campesino	Tzotzil
5	Neptalí Velázquez Cruz	Pantepec	La soledad		Campesino	Zoque
6	Emérito Gómez Hernández	Pantepec	El Berlín		Campesino	Zoque
7	Bernal Herrera Moreno	Pantepec	El Berlín		Campesino	Zoque
8	Rodolfo Gutiérrez Balcázar	Pantepec	Carrizal		Campesino	Zoque

9	José Gómez Balcázar	Pantepec	Ejido el Berlín	Campesino	Zoque
10	Areli Balcázar López	Pantepec	Barrio San Juan	Ama de casa	Zoque
11	Herminio Díaz Gómez	Pantepec	Carrizal	Campesino	Zoque
12	Gilberto Alvarez Vázquez	Pantepec	Pantepec	Campesino	Zoque
13	Christiham Alvarez Sánchez	Pantepec	La Soledad	Campesino	Zoque
14	Lulú Castellanos Alvarez	Pantepec	La Soledad	Ama de casa	Zoque
15	Oralia Cruz Vázquez	Pantepec	Santa Cruz	Ama de casa	Zoque
16	Mary Carmen Velázquez Gómez	Pantepec	Rib. La Florida	Ama de casa	Zoque
17	Alondra García Zenteno	Pantepec	La Soledad	Ama de casa	Zoque
18	Eduardo Sánchez García	Pantepec	La Soledad	Campesino	Zoque
19	Artemio Castellanos Alegría	Pantepec	Barrio Centro	Campesino	Zoque
20	Arturo Velázquez Zenteno	Pantepec	La Soledad	Campesino	Zoque
21	Manuel Pérez López	Pantepec	Nuevo Progreso	Campesino	Tzotzil
22	Andrés Díaz Díaz	Pantepec	Julián Grajales	Campesino	Tzotzil
23	Alfredo García Alvarez	Pantepec	Rib. Concepción	Campesino	Zoque
24	Gonzalo De la Cruz Hernandez	Pantepec	Rib. El Naranja	Campesino	Zoque
25	Roselino Gómez Díaz	Pantepec	Julián Grajales	Campesino	Tzotzil
26	Francisco Gómez Díaz	Pantepec	Julián Grajales	Campesino	Tzotzil
27	Bersain Díaz Díaz	Pantepec	Julián Grajales	Campesino	Tzotzil
28	Esperanza Díaz Díaz	Pantepec	Julián Grajales	Campesino	Tzotzil
29	Teófilo Mancilla Hernández	Pantepec	Julián Grajales	Campesino	Tzotzil
30	Ricardo Díaz Mancilla	Pantepec	Julián Grajales	Campesino	Tzotzil
31	Enrique Vázquez Díaz	Pantepec	Julián Grajales	Campesino	Tzotzil
32	Dionicio López Alvarez	Pantepec	Rib. Del Carmen	Campesino	Zoque
33	Adán Hernández García	Pantepec	Barrio Centro	Campesino	Zoque
34	Teófilo González Ramírez	Pantepec	Barrio Centro	Campesino	Zoque
35	Rodrigo Hernández Alvarez	Pantepec	Barrio San Juan	Campesino	Zoque
36	Lili Sánchez García	Pantepec	Santa Cruz	Ama de casa	Zoque
37	Noé Moreno Hernández	Pantepec	La Naranja	Campesino	Zoque

LISTA DE ASISTENCIA AL 3er. TALLER DE VALIDACION DEL PLAN MICROREGIONAL DE DESARROLLO CON IDENTIDAD

SEDE DEL TALLER: PANTEPEC, CHIAPAS FECHA DEL TALLER: 19 Y 20 DE DICIEMBRE DE 2011

N/P	Nombre Del Participante	Municipio De Origen	Localidad De Origen	Cargo	P. I. al que Pertenece
01	Manuel Gómez Balcázar	Pantepec	Berlín	Cultural	Zoque
02	Virgilio Guzmán Velasco	Pantepec	Barrio La Guadalupe	Económico	Zoque
03	Benito Villarreal García	Pantepec	Soledad 2ª. Sección	Económico	Zoque
04	Manuel Guzmán Hernández	Pantepec	Julián Grajales	Económico	Tzotzil
05	Neftalí Velázquez Cruz	Pantepec	La Soledad	Sociodemográfico	Zoque
06	Emérito Gómez Hernández	Pantepec	El Berlín	Físico-ambiental	Zoque
07	Bernal Herrera Moreno	Pantepec	El Berlín	Inst. y de Derechos	Zoque
08	Rodolfo Gutiérrez Balcázar	Pantepec	El Carrizal	Sociodemográfico	Zoque
09	José Gómez Balcázar	Pantepec	El Berlín	Sociodemográfico	Zoque
10	Areli Balcázar López	Pantepec	Centro	Inst. y de Derechos	Zoque
11	Herminio Díaz Gómez	Pantepec	Col. Carrizal	Cultural	Zoque
12	Gilberto Álvarez Vázquez	Pantepec	Pantepec	Económico	Zoque
13	Cristiham Johany Alvarez	Pantepec	La Soledad	Cultural	Zoque
14	Lulú Castellanos Alvarez	Pantepec	La Soledad	Cultural	Zoque
15	Oralia Cruz Vázquez	Pantepec	Santa Cruz	Cultural	Zoque
16	Mary Carmen Velázquez Gómez	Pantepec	Rib. La Florida	Inst. y de Derechos	Zoque
17	Alondra García Zenteno	Pantepec	La Soledad	Inst. y de Derechos	Zoque
18	Eduardo Sánchez García	Pantepec	La Soledad	Físico-Ambiental	Zoque
19	Artemio Castellanos Alegría	Pantepec	Barrio Centro	Sociodemográfico	Zoque
20	Arturo Velázquez Zenteno	Pantepec	La Soledad	Económico	Zoque
21	Manuel Pérez López	Pantepec	Nuevo Progreso	Cultural	Tzotzil
22	Andrés Díaz Díaz	Pantepec	Julián Grajales	Inst. y de Derechos	Tzotzil
23	Alfredo García Alvarez	Pantepec	Rib. Concepción	Sociodemográfico	Zoque
24	Gonzalo De la Cruz Hernández	Pantepec	Rib. El Naranjo	Físico-ambiental	Zoque
25	Roselino Gómez Díaz	Pantepec	Julián Grajales	Físico-ambiental	Tzotzil
26	Francisco Gómez Díaz	Pantepec	Julián Grajales	Cultural	Tzotzil

27	Bersain Día Díaz	Pantepec	Julián Grajales	Cultural	Tzotzil
28	Esperanza Díaz González	Pantepec	Julián Grajales	Inst. y de Derechos	Tzotzil
29	Teófilo Mancilla Hernández	Pantepec	Julián Grajales	Económico	Tzotzil
30	Ricardo Díaz Mancilla	Pantepec	Julián Grajales	Sociodemográfico	Tzotzil
31	Enrique Vázquez Díaz	Pantepec	Julián Grajales	Sociodemográfico	Tzotzil
32	Dionicio López Alvarez	Pantepec	Rib. El Carmen	Físico-ambiental	Zoque
33	Adán Hernández García	Pantepec	Centro	Físico-ambiental	Zoque
34	Teófilo González Ramírez	Pantepec	Centro	Físico-ambiental	Zoque
35	Rodrigo Hernández Alvarez	Pantepec	Centro	Inst. y de Derechos	Zoque
36	Lili Sánchez García	Pantepec	Santa Cruz	Sociodemográfico	Zoque
37	Noé Moreno Hernández	Pantepec	La Naranja	Económico	Zoque

“Este Plan de Desarrollo de la Microrregión II., es el resultado de la participación activa de la población indígena en la Planeación del territorio. La Comisión Nacional para el Desarrollo de los Pueblos Indígenas proporciona el apoyo técnico-metodológico para su elaboración y edición”

“Este programa es público, no es patrocinado ni promovido por partido político alguno y sus recursos provienen de los recursos que pagan todos los contribuyentes. Queda prohibido el uso para fines distintos a los establecidos en el programa”.

