

**Plan de Desarrollo Micro regional
(Microrregión Selva – Fronteriza)**

2010-2011



Las Margaritas, Chiapas, 19 de Mayo de 2011

Índice

Presentación.....	2
Agradecimientos.....	4
Visión de futuro.....	5
Diagnostico.....	6
Matriz de financiamiento.....	26
Relatoría de talleres y participantes en el proceso.....	28
Anexo 1. Cartografía.....	30
Anexo 2. Estadísticas y otros indicadores	34
Anexo 3. Fichas técnicas por proyecto.....	39
Anexo 4. Relación de participantes.....	58

Presentación

El presente documento refleja el trabajo de planeación participativa realizado por los habitantes de la microrregión denominada Selva-Fronteriza que se localiza en los municipios de Maravilla Tenejapa, las Margaritas y Ocosingo, en la zona de amortiguamiento de La Reserva de la Biosfera de Montes Azules, (REBMA) integrada por las comunidades de La Rivera y Montes Azules que agrupa a las localidades de La Democracia, Amatitlán, San Felipe Jataté, Nuevo Rodolfo Figueroa, Niños Héroes, San Andrés La Paz, Salto de Agua, Nueva Sabanilla, Nueva Argentina, Nueva Villa Flores, Nueva Esperanza, Nueva Linda vista, Chumcerro La Laguna, Agua Perla y San Mateo Zapotal, donde se asienta población perteneciente a los pueblos Indígenas tojolabal, ch'ol, tzeltal, tsotsil y mam, quienes se asentaron en esta región a finales de los años sesentas y mediados de los setentas del siglo pasado durante el éxodo a la Selva Lacandona en busca de nuevas tierras de cultivo desde otras regiones de Chiapas entre las que destacan los Altos, (tsotsiles) la Subregión Norte de la Región Selva de donde provienen sobre todo ch'oles y tzeltales, la meseta Comiteca y la cañada tojolabal, así como algunos mam provenientes de la porción sur de la región fronteriza.

En esta microrregión aunque muchos de los elementos culturales denominados “tradicionales”, se han refuncionalizado con respecto a sus localidades de origen, pues ya no se cuenta con un sistema de cargos vinculados al aspecto religioso desde la perspectiva católica, como ocurre en otras regiones del estado de Chiapas, aún persiste un sistema de normas comunitarias que facilitan la convivencia y la vida social en sus localidades, pues el peso mayor lo ocupan los cargos ejidales y civiles. Existe una fuerte presencia de distintos grupos religiosos con sus propias normas, que han sido apropiadas por sus seguidores; sin embargo este aspecto no representa problemas al interior de la microrregión, pues se han establecido un sistema de convivencia basado en el respeto y la pluralidad a través de las redes sociales, por lo cual podemos afirmar que es una microrregión multicultural.

Las localidades que integran la microrregión se caracterizan por su clima cálido-húmedo, la vegetación predominante es de selva alta perennifolia; por las comunidades atraviesan los ríos Lacantún, Azul y Jataté, las principales actividades económicas son el cultivo de maíz, frijol, café, cacao y la ganadería.

Estas actividades se realizan bajo un esquema de restricciones debido a la protección ambiental en la mayor parte del territorio, medidas oficiales derivadas de la puesta en marcha del Plan de manejo de la REBIMA por encontrarse las localidades en la zona de amortiguamiento de la reserva, lo que genera también algunas condiciones favorables para el ecoturismo.

El plan de desarrollo micro regional que aquí se presenta es producto de seis talleres realizados durante los meses de noviembre de 2010 a mayo de 2011; dos talleres de diagnóstico comunitario con población abierta uno en la sede de La

Democracia y el otro en Nueva Sabanilla, un taller de diagnóstico micro regional, donde participaron representantes por eje de las dos comunidades que se estructuraron, así como dos talleres de planeación con los representantes que fueron nombrados y el ultimo taller de validación, estos cuatro últimos se llevaron a cabo en la sede de Amatitlán, Municipio de Maravilla Tenejapa. Durante todo el proceso se contó con la participación activa de los representantes de las localidades, quienes analizaron su problemática y propusieron estrategias de desarrollo e ideas de proyecto.

Agradecimientos

Los habitantes y representantes de las diversas localidades que integramos la microrregión Selva Fronteriza ubicada en el municipio de maravilla Tenejapa Chiapas, queremos agradecer a todas las instituciones que nos apoyaron en los talleres hasta alcanzar el objetivo de elaborar este Plan de diez años, agradecemos en primer lugar la CDI por el tiempo que su personal nos dedicó para lograr esta meta de la cual estamos satisfechos, a la CONANP que nos orientó en el Eje físico ambiental y nos ayudó a definir los proyectos de capacitación del Eje económico, a la SEDESOL Y CONAGUA por su apoyo para clarificar lo que se refiere a la problemática asociada al agua, a la Presidencia Municipal por su compromiso de apoyo para los caminos saca cosecha y a todas las demás instituciones que en diversos momentos estuvieron revisando las ideas de proyecto que generamos durante los talleres, SAGARPA, Secretaria del campo, la Secretaria de Infraestructura del Gobierno del Estado de Chiapas, la Secretaria de Pueblos y Cultura Indígena, La Universidad Intercultural de Chiapas a través de su Unidad Multidisciplinaria en Las Margaritas y la delegación de Gobierno, a todos

¡MUCHAS GRACIAS!

ATENTAMENTE

LOS REPRESENTANTES DE LAS LOCALIDADES

Visión de Futuro Microrregión Selva - Fronteriza

Ser una microrregión que alcance el verdadero desarrollo para todas las localidades, que se vea reflejado en una vida mejor y ya no tengamos marginalidad, que la burocracia se termine, que los trámites sean más fáciles y que a través de los proyectos que identificamos, se de una amplia participación de los tres órdenes de gobierno y los pobladores de las 13 localidades en los aspectos físico ambiental, social y económico, con pleno respeto a nuestra cultura y con acceso a una sociedad más justa, que permita borrar las desigualdades que aun vivimos en esta región, pues todas las acciones que se emprendan serán de manera coordinada, con planeación y en atención a las condiciones reales de este territorio y de sus habitantes. Aunque sabemos que nuestro sueño es muy grande, creemos que podemos lograrlo con la participación de todos en un plazo de diez años, pues dentro de nuestra fortaleza están las ganas de trabajar por nuestra gente y haremos todo lo posible para que este esfuerzo de planeación no se derrumbe.

Diagnóstico

Eje Físico-Ambiental

Estrategia de Desarrollo	Problemática y/o potenciales de la microrregión	Indicadores de línea base (situación inicial)
<p>1. Conservando las montañas.</p>	<p>En las comunidades de La Rivera y Montes Azules de la Microrregión Selva-Fronteriza, se tiene problemas con la erosión del suelo y la montaña está cansada, por la utilización de los humanos y algunos incendios que se han presentado durante la época de sequías, tal como ocurrió en el año de 1998 en La Democracia que ha sido uno de los más grandes que hemos visto.</p> <p>En las 13 localidades de las comunidades de La Rivera y Montes Azules, mucha de la fauna ha estado desapareciendo por la deforestación, la ganadería, el consumo humano y la contaminación, nos hemos dado cuenta de que la guacamaya, el venado y el tapir son los principales animales que se han dejado ver en el monte desde hace como unos cuatro años.</p>	<p>Nombre: Porcentaje de áreas deforestadas</p> <p>Fórmula: $\frac{\text{Hectáreas deforestadas}}{\text{Total de extensión territorial}} \times 100$</p> <p>Valor año base: $(280 \times 100 / 2600) = 10.76 \%$</p> <p>Fuente: Taller de diagnóstico micro regional.</p>
<p>2. Cuidando los ríos y</p>	<p>En las localidades que integran las comunidades de la Rivera y Montes Azules se presentan problemas con la contaminación de ríos</p>	<p>Nombre: Porcentaje de localidades con ríos limpios sin contaminación</p>

arroyos	Lacantún, Azul y Jataté, por las actividades agropecuarias como el lavado de café, utilización de agroquímicos, por labores del hogar se vierte detergentes, se tira basura y se han deforestados las márgenes de ríos.	<p>Fórmula:</p> $\frac{\text{Localidades que presentan ríos sin contaminantes} \times 100}{\text{Total de localidades de la microrregión que poseen ríos}}$ <p>Valor año base: $(0 \times 100 / 13) = 0 \%$</p> <p>Fuente: Taller de diagnóstico micro regional.</p>
---------	---	--

3. Mejores vías de comunicación

En las comunidades de la Rivera y Montes Azules, los caminos están en mal estado y en las localidades de Chumcerro, Niños Héroes y Agua Perla, no hay camino, el principal problema lo enfrentamos con el tramo del entronque de la carretera Fronteriza en Guadalupe Miramar hasta Nueva Esperanza que está pendiente la pavimentación de 35 kilómetros, pues esta es la principal vía de comunicación que pasa por todas las localidades de la microrregión, es camino para el tránsito de personas, mercancías, recursos, acceso a zona de la laguna Miramar y hacia la reserva de Montes Azules, en la temporada de lluvias se pone muy mal en las subidas los vehículos no suben por el lodo, ni la gente a veces puede pasarlo caminando, se tienen que meter al monte para rodear y esto afecta todas las actividades de la gente de la microrregión.

Nombre: Porcentaje de localidades que tiene camino pavimentado y/o en buen estado

Fórmula:

Localidades que tienen camino pavimentado o en buenas condiciones transitable todo el año x 100

Total de localidades de la microrregión

Valor año base: $(2 \times 100 / 13) = 15.38$

Fuente: Taller de diagnóstico micro regional.

Nombre: Porcentaje de localidades con caminos no transitables todo el año o en mal estado

Fórmula:

Localidades que tienen caminos

Total de localidades de la microrregión x 100

En mal estado no transitables todo el año 8

	<p>En Agua Perla y Niños Héroes, el tránsito de personas, mercancías y otros recursos necesarios para la vida de las personas se dificulta por la falta de puentes vehiculares, pues las personas para salir de su comunidad se trasladan en lancha o a través de puentes de hamaca.</p>	
	<p>La venta de la totalidad de productos agrícolas como el café, cacao, maíz, frijol que se producen en esta microrregión, se dificulta e impide mejorar la economía de los productores por la fuga de recursos ante la pérdida de una parte de las cosechas ante la falta de caminos en los trabajaderos que faciliten sacar toda la producción este problema lo padecen todas las localidades de las comunidades de La Rivera y Montes Azules.</p>	<p>Nombre: Porcentaje de localidades con caminos saca cosecha</p> <p>Fórmula:</p> $\frac{\text{Localidades con caminos} \times 100}{\text{Total de localidades de la microrregión}}$ <p>Valor año base: $(0 \times 100 / 13) = 0 \%$</p> <p>Fuente: Taller de diagnóstico micro regional.</p>

Eje socio demográfico

Estrategia de Desarrollo	Problemática y/o potenciales de la microrregión	Indicadores de línea base (situación inicial)
1. Ampliación de la infraestructura de salud	Los servicios de salud son insuficientes únicamente en Amatitlán y Nueva Sabanilla se tienen unidades médicas de IMSS y SSA de primer nivel y no se dan abasto para atender alrededor de 10,000 habitantes de la región de Guadalupe Miramar hasta Nueva Esperanza, en el resto de las localidades no cuentan ni con casas de salud, para ser atendidos se tienen que desplazar a las localidades donde están las unidades médicas y si se trata de una enfermedad grave que requiera hospitalización tienen que ir hasta Comitán de Domínguez.	<p>Nombre: Porcentaje de localidades en donde se cuenta con unidades médicas.</p> <p>Fórmula:</p> $\frac{\text{Número de Localidades con UM}_x \times 100}{\text{Total de localidades de la microrregión}}$ <p>Valor año base: (2/13) x100= 15.38 %</p> <p>Fuente: Taller de diagnóstico micro regional.</p>

<p>2. Ampliación de la infraestructura de educación</p>	<p>Muchos de los alumnos no concluyen su educación básica por no contar con recursos económicos, para trasladarse a otras localidades, ya que en localidades como Nueva Sabanilla, Nueva Argentina, Nueva Esperanza, Chumcerro, Nueva Linda Vista, San Andrés La Paz, Niños Héroes, Agua Perla, Rodolfo Figueroa, San Felipe Jataté, Democracia, y Salto de Agua, no cuentan con escuelas secundarias que permitan que los niños cursen su educación básica, pues a los padres de familia les resulta muy costoso enviar a sus hijos a otras localidades para que ahí sigan estudiando.</p>	<p>Nombre: Porcentaje de localidades en donde se cuenta con secundaria Técnica.</p> <p>Fórmula:</p> $\frac{\text{Número de localidades con secundaria} \times 100}{\text{Total de localidades de la microrregión}}$ <p>Valor año base: (1 x100/13= 7.69 %</p> <p>Fuente: Taller de diagnóstico micro regional.</p>
---	---	--

<p>3. Gestionando ante las instituciones de manera organizada y promoviendo la igualdad</p>	<p>Las localidades de las comunidades La Rivera y Montes Azules, no tienen una vivienda digna, los pisos son de tierra, las paredes de madera con techos de lámina y son muy pocos los habitantes que han recibido apoyos de vivienda, en esta microrregión únicamente Nueva Esperanza ha recibido en su totalidad el apoyo, todos los demás no hemos podido mejorar nuestras casas por la falta de recursos económicos.</p>	<p>Nombre: Porcentaje personas que cuentan con viviendas de concreto</p> <p>Fórmula:</p> $\frac{\text{Número de viviendas de concreto} \times 100}{\text{Total de viviendas de la microrregión}}$ <p>Valor año base: $(174 \times 100 / 765 = 22.74 \%)$</p> <p>Fuente: Taller de diagnóstico micro regional.</p>
---	--	---

<p>4. El buen servicio de energía eléctrica</p>	<p>Las localidades de Agua Perla y Chumcerro no cuentan con energía eléctrica y en Nueva Sabanilla, Nueva Argentina, Nueva Esperanza, Nueva Linda Vista, San Andrés La Paz, Niños Héroe, Rodolfo Figueroa, San Felipe Jataté, Democracia, Amatitlán y Salto de Agua el servicio es muy malo, por los constantes cortes que se generan y tarda varios días para que reparen las fallas y tengamos energía.</p>	<p>Nombre: Porcentaje de localidades que no cuentan con energía eléctrica.</p> <p>Fórmula:</p> $\frac{\text{Localidades que no tiene energía eléctrica} \times 100}{\text{Total de localidades de la microrregión}}$ <p>Valor año base: $(2 \times 100 / 13) = 15.38$</p> <p>Nombre: Porcentaje de localidades cuyo servicio de energía eléctrica es deficiente</p> <p>Valor año base: $(11 \times 100 / 13) = 84.61 \%$</p> <p>Fuente: Taller de diagnóstico micro regional</p>
---	---	--

<p>5. Calidad de la educación</p>	<p>Las Primarias presentan un sentido ausentismo de los profesores, además de que muchos son provisionales y todavía están estudiando y casi todas las escuelas son multigrados por la falta de infraestructura y maestros, esto representa un problema para el aprendizaje y aprovechamiento escolar de los hijos de los pobladores de todas las localidades de la microrregión selva fronteriza.</p>	<p>Nombre: Porcentaje de localidades que no cuentan con buenos servicios de educación</p> <p>Fórmula:</p> $\frac{\text{Localidades que cuentan buenos servicios de educación} \times 100}{\text{Total de localidades de las microrregión}}$ <p>Valor año base: $(0 \times 100 / 13) = 0 \%$</p> <p>Fuente: Taller de diagnóstico micro regional</p>
-----------------------------------	--	--

<p>6. Con agua entubada</p>	<p>En las 13 localidades se tiene problemas con el agua entubada, no se cuenta con este servicio dificultando la preparación de alimentos, el aseo de las casas y utensilios del hogar, así como el lavado de la ropa e higiene personal, así como la presencia de algunas enfermedades gastrointestinales como diarreas o parásitos por un mal manejo y la contaminación del agua que se obtiene de los ríos. En Amatitlán, Democracia, San Felipe Jataté y Rodulfo Figueroa, aunque existe una tubería para el abastecimiento de agua no funciona, todos obtenemos agua de los pozos y ríos.</p>	<p>Nombre: Porcentaje de localidades que cuentan con un buen servicio agua entubada.</p> <p>Fórmula:</p> $\frac{\text{Localidades que cuentan con buen servicio de agua entubada} \times 100}{\text{Total de localidades de las microrregión}}$ <p>Valor año base: $(0 \times 100 / 13) = 0\%$</p>
-----------------------------	--	--

Eje Económico

Estrategia de Desarrollo	Problemática y/o potenciales de la microrregión	Indicadores de línea base (situación inicial)
<p>1. Teniendo asistencia técnica, centros para el acopio y comercialización de los productos de la región.</p>	<p>En las dos comunidades que integran la microrregión los productos como café, maíz, frijol cacao, ganado son vendidos a intermediarios por cada productor, lo que causa que el precio sea muy bajo el café lo pagan a \$35.00 el kilo, el ganado a \$ 13.00 el kilo, el frijol a \$ 1,000.00 el bulto, el maíz a \$200.00 el bulto, el cacao a \$ 35.00 el kilo, pues es la única forma de poder comercializar la producción, a nivel regional no existe ninguna asociación de productores o bodegas para el acopio, comercialización, ni contamos con asistencia técnica para mejorar la producción y agregarle mayor precio a nuestros productos.</p>	<p>Nombre: Porcentaje de localidades que disponen de acompañamiento y asesoría, para la obtención de una mejor producción y venta de productos</p> <p>Fórmula:</p> $\frac{\text{Número de localidades con acompañamiento y asesoría} \times 100}{\text{Total de localidades de la microrregión}}$ <p>Valor año base: $(0 \times 100 / 13) = 0 \%$</p> <p>Fuente: Taller de diagnóstico micro regional.</p>
<p>2. Organización y capacitación e infraestructura, para mejorar las actividades productivas y la comercialización</p>	<p>En las localidades de Nueva Sabanilla, Nueva Argentina, Nueva Esperanza, Nueva Linda Vista, San Andrés La Paz, Niños Héroes, Rodolfo Figueroa, San Felipe Jataté, Democracia y Amatitlán, las personas que se dedican a la ganadería obtienen bajos ingresos por la venta de toretes a los coyotes, debido al bajo peso</p>	<p>Nombre: Porcentaje de habitantes que tienen buen manejo de la producción de toretes</p> <p>Fórmula:</p> <p>Productores con manejo</p>

	<p>que presentan, derivado del sistema de producción que manejan, el nulo acompañamiento técnico, deficiente alimentación, no contar con corrales de manejo y deficiente organización.</p>	<p>adecuado en la crianza y venta de toretes X 100</p> <hr/> <p>Total de productores dedicados a la crianza y venta de toretes</p> <p>Valor año base: $(0 \times 100 / 180) = 0 \%$</p> <p>Fuente: Taller de diagnóstico micro regional.</p>
	<p>Los productores de cacao de Niños Héroes, San Felipe Jataté, Rodolfo Figueroa, Nueva Argentina, La Democracia, y Sabanilla, presentan problemas con la poca producción que obtiene del cacao aproximadamente 80 Kg. por hectárea, con la clasificación de la producción, sus técnicas no son adecuadas, están desorganizados, invierten mucho trabajo y tiempo y las cosechas dan pocos rendimientos económicos.</p>	<p>Nombre: Rendimiento que se obtiene en la producción de cacao en la microrregión.</p> <p>Fórmula:</p> <p>Número de toneladas de cacao cosechadas</p> <hr/> <p>Has. dedicadas a este cultivo</p> <p>Valor año base: $(9.6 / 120) = 0.08 \%$</p> <p>Fuente: Taller de diagnóstico micro regional.</p>
	<p>La producción que se obtiene de café en Niños Héroes, San Felipe Jataté, Rodolfo Figueroa, Nueva Argentina, La Democracia,</p>	<p>Nombre: Rendimiento en la producción de café en la microrregión.</p>

	<p>Linda Vista, San Andrés La Paz y Sabanilla es muy poca aproximadamente 600 kilos por hectárea, por la presencia de plagas, por las técnicas de cultivo, además se obtiene muy pocos ingresos, por el bajo precio del producto, por estar desorganizados.</p>	<p>Fórmula: Número de toneladas cosechadas de café</p> <hr/> <p>Has. dedicadas a este cultivo</p> <p>Valor año base: $(75/125) \times 100 = .6\text{ton}$</p> <p>Fuente: Taller de diagnóstico micro regional.</p>
	<p>El precio del maíz es muy bajo \$200.00 por bulto y se obtiene pocos ingresos a pesar de obtener dos cosechas al año aproximadamente 700 kilos por hectárea, ya que se padecen plagas en los cultivos, el trabajo que se invierte no se recupera, esta situación se tiene en las localidades de Niños Héroes, San Felipe Jataté, Rodolfo Figueroa, Nueva Argentina, La Democracia, Linda Vista, San Andrés La Paz y Sabanilla.</p>	<p>Nombre: Rendimientos en la producción de maíz en la microrregión.</p> <p>Fórmula:</p> <p><u>Número de toneladas cosechadas de maíz</u></p> <p>Has. dedicadas a este cultivo</p> <p>Valor año base: $(706.3/1,009) \times 100 = .7\text{ton}$</p> <p>Fuente: Taller de diagnóstico micro regional.</p>
	<p>La producción de frijol como actividad complementaria para la obtención de ingresos y autoconsumo presenta problemas con el bajo precio que pagan, así como la poca producción que se obtiene por hectárea ante la presencia de plagas y la necesidad de asistencia técnica, para mejorar la producción.</p>	<p>Nombre: Rendimientos en la producción de frijol en la microrregión.</p> <p>Fórmula:</p> <p><u>Número de toneladas cosechadas</u> x 100</p> <p>Has. dedicadas a este cultivo</p> <p>Valor año base: $(230/280) \times 100 = .82\text{ton}$</p> <p>Fuente: Taller de diagnóstico micro regional.</p>

Eje Institucional

Estrategia de Desarrollo	Problemática y/o potenciales de la microrregión	Indicadores de línea base (situación inicial)
<p>1. Una mayor presencia institucional</p>	<p>Los Habitantes de las comunidades de La Rivera y Montes Azules, sabemos que existen muchos programas en las instituciones, pero no se acercan para atendernos y si nosotros vamos nos ponen muchos pretextos para no atender y así va pasando el tiempo y los solicitantes quedan fuera, además no existen oficinas regionales para la atención tenemos que ir hasta Comitán o Las Margaritas.</p>	<p>Nombre: Porcentaje de instituciones que cuentan con acciones y han dado respuesta positiva a las demandas de la población de la microrregión.</p> <p>Fórmula:</p> $\frac{\text{Instituciones que cuentan con acciones tangibles en la microrregión} \times 100}{\text{Total de instituciones presentes}}$ <p>Valor año base: $(3 \times 100 / 12) = 25\%$</p> <p>Fuente: Taller de diagnóstico micro regional.</p>

<p>2. Empoderamiento de la mujer</p>	<p>En las comunidades de Montes Azules y La Rivera, la participación de las mujeres es muy poca en la vida comunitaria es muy raro que una mujer ocupe cargos ejidales, pues muchas no son poseedoras de tierras ya que es un derecho reservado a los hombres, tampoco ocupan cargos civiles como Agentas Municipales ni comités en de algún tipo, también creemos que siguen padeciendo abusos por parte de nosotros los hombres, que entre otras cosas, tienen que ayudar en los trabajos del campo o cargar leña, aunque los hombres muchas veces no sabemos cuándo estamos violando los derechos de las mujeres.</p>	<p>Nombre: Porcentaje de localidades donde las mujeres participan y conocen sus derechos</p> <p>Fórmula:</p> $\frac{\text{Total de localidades participación de las mujeres}}{\text{Total de localidades de la microrregión}} \times 100$ <p>Valor año base: (0/13) x100= 0%</p> <p>Fuente: Taller de diagnóstico micro regional.</p>
--	--	---

<p>3. Con una buena impartición de Justicia</p>	<p>Aunque en las 13 localidades que integran la microrregión, no se han presentado delitos graves, no se cuenta con una institución especializada que imparta justicia, solamente se tiene un juez de paz que su función es conciliar, por lo que si se presenta algún delito más grave que no pueda ser resuelto por las autoridades comunitarias o el juez de paz tenemos que ir hasta Las Margaritas o Comitán y muchas veces las autoridades no brindan un buen trato a las personas, también observamos que no existe una buena impartición de justicia ante la ausencia de las instancias correspondientes.</p>	<p>Nombre: Porcentaje de localidades que cuentan con instituciones de impartición de justicia</p> <p>Fórmula:</p> $\frac{\text{Localidades donde existen instituciones para la impartición de justicia} \times 100}{\text{Total de localidades de la microrregión}}$ <p>Valor año base: $(0 \times 100 / 13) = 0\%$</p> <p>Fuente: Taller de diagnóstico micro regional.</p>
<p>4. Conocimiento de los derechos</p>	<p>En las Comunidades de La Rivera y Montes Azules, se desconoce qué derechos tienen como seres humanos y sobre todo como indígenas, mujeres y niños, porque las instituciones de justicia y de la familia no se acercan a estas localidades, no hemos sido capacitados en estos temas y no se sabe cuándo, se están violando los derechos con la familia o cuando educamos.</p>	<p>Nombre: Porcentaje de localidades conocen sus derechos</p> <p>Fórmula:</p> $\frac{\text{Total de localidades donde se conocen los derechos} \times 100}{\text{Total de localidades de la microrregión}}$ <p>Valor año base: $(0 \times 100 / 13) = 0\%$</p> <p>Fuente: Taller de diagnóstico micro regional.</p>

<p>5. Registro Civil cercano y eficiente</p>	<p>En toda la microrregión no contamos con una oficina de registro civil donde podamos realizar nuestros tramites, por lo nos tenemos que trasladar a la Cabecera Municipal de Maravilla Tenejapa, lo que implica gastos y se nos dificulta mucho porque los tramites no son rápidos.</p>	<p>Nombre: Porcentaje de localidades que presentan problemas con el acceso al registro civil</p> <p>Fórmula:</p> <p>Número de localidades que presentan problemas con el acceso al registro civil x100</p> <hr/> <p>Total de localidades de la microrregión</p> <p>Valor año base: (13/13) x100= 100%</p> <p>Fuente: Taller de diagnóstico micro regional.</p>
--	---	--

Eje Cultural

Estrategia de Desarrollo	Problemática y/o potenciales de la microrregión	Indicadores de línea base (situación inicial)
1. Fortaleciendo nuestra cultura	<p>En las 13 localidades de esta microrregión la música y danza ya no se practica, se está perdiendo, nuestros padres y abuelos ya no nos enseñaron hacer instrumentos y a tocarlos en las fiestas, los jóvenes ahora se están modernizando.</p>	<p>Nombre: Porcentaje de localidades donde se mantienen costumbres y tradiciones</p> <p>Fórmula:</p> $\frac{\text{Núm. de localidades con costumbres y tradiciones}}{\text{Total de localidades de la microrregión}} \times 100$ <p>Valor año base: $(0 \times 100 / 13) = 0\%$</p> <p>Fuente: Taller de diagnóstico micro regional.</p>
	<p>En las Comunidades de La Rivera y Montes Azules Muchas de las costumbres y tradiciones de nuestros abuelos estas desapareciendo, por la discriminación que se sufre.</p>	
	<p>Los antepasados que llegaron a vivir primero en estas tierras donde ahora están nuestros ejidos, conocían muy bien la naturaleza y los tiempos de siembra y no usaban químicos y fertilizaban los terrenos de manera tradicional, pero cuando llego otras enseñanzas de cómo hacer más fácil el trabajo para nosotros se fue perdiendo todos los conocimientos tradicionales.</p>	

<p>2. Impulso a las actividades artesanales</p>	<p>En todas las localidades de Montes Azules y La Rivera, se ha dejado de hacer muchas de las artesanías como los trajes, bordados cerámicas, porque resulta más cara su elaboración que comprarlos en las tiendas de otros materiales.</p>	<p>Nombre: Porcentaje de localidades donde se mantiene la elaboración de artesanías.</p> <p>Fórmula:</p> $\frac{\text{Localidades donde se elaboran artesanías}}{\text{Total de localidades de la microrregión}} \times 100$ <p>Valor año base: $(0 \times 100 / 13) = 0\%$</p> <p>Fuente: Taller de diagnóstico micro regional.</p>
---	---	--

<p>3. Fortaleciendo los conocimientos</p>	<p>En las localidades de la microrregión, los habitantes están perdiendo los conocimientos de las plantas curativas, porque los pueblos ya no lo utilizan, por las medicinas de las farmacias que son más fáciles de conseguir, las plantas en muchos ejidos ya no existen por la tumba o quema de los bosques.</p>	<p>Nombre: Porcentaje de localidades donde se usa la medicina tradicional</p> <p>Fórmula:</p> $\frac{\text{Localidades donde se utiliza la MT}}{\text{Total de localidades de la microrregión}} \times 100$ <p>Valor año base: $(0 \times 100 / 13) = 0\%$</p> <p>Fuente: Taller de diagnóstico micro regional.</p>
<p>4. Fomentando el uso de la Lengua Materna.</p>	<p>La lengua materna de los distintos pueblos que viven en las comunidades de La Rivera y Montes Azules se está perdiendo, por la mezcla de matrimonios ya no enseñan a los hijos, los maestros en las escuelas ya no hablan lengua materna y por la discriminación que existe entre los alumnos.</p>	<p>Nombre: Porcentaje de localidades donde se presenta pérdida de la lengua materna</p> <p>Fórmula:</p> $\frac{\text{Localidades con pérdida de LM}}{\text{Total de localidades de la microrregión}} \times 100$ <p>Valor año base: $(13 / 13) \times 100 = 100\%$</p> <p>Fuente: Taller de diagnóstico micro regional.</p>

IV.- Matriz de Financiamiento

Año	Proyecto	Eje	Costo aproximado
2012	Estudios Técnicos y Gestión para la modernización del camino Guadalupe Miramar a Nueva Esperanza (Primera Etapa)	Físico- Ambiental	\$ 2'290,000
2012	Estudio y Proyecto para la Introducción de Agua entubada en Nueva Sabanilla, Nueva Linda Vista, Nueva Esperanza y Nueva Argentina (Primera Etapa)	Sociodemográfico	400,000
2012	Estudio y proyecto para la Rehabilitación de sistemas de agua entubada en La Democracia, Amatlán San Felipe Jataté, Nuevo Rodolfo Figueroa y Niños Héroe (Primera Etapa)	Sociodemográfico	1'000,000
2012	Modernización de los Servicios de Salud	Sociodemográfico	\$ 2'412,000
2012	Reforestación de áreas degradadas	Físico- Ambiental	\$ 432,000
2012	Capacitación e intercambio de experiencias para la Ganadería sustentable	Económico	\$ 507,400
2012	Instalación de veterinarias comunitarias	Económico	\$680,000
2012	Medicina Tradicional	Cultural	\$ 92,000
2012	Derechos Indígenas	Institucional	\$ 82,320
2012	Capacitación para la producción de Café orgánico	Económico	\$ 237,600
2012	Festival cultural micro regional	Cultural	\$ 135,100
2012	Capacitación y educación ambiental para la conservación	Físico Ambiental	\$ 46,800
2012	Capacitación para la producción de Maíz Orgánico	Económico	\$ 216,800
2012	Encuentro Campesino – Campesino	Cultural	\$ 58,800
2012	Capacitación para la producción de Frijol Orgánico	Económico	\$ 208,400
2012	Elaboración de artesanías	Cultural	\$ 136,600
2013	Construcción de sistemas de agua entubada Nueva Argentina, Nueva Linda Vista, Nueva Esperanza y Nueva Sabanilla (2ª. etapa)		4'339,121

2013	Rehabilitación del sistemas de agua entubada La Democracia, Amatitlán San Felipe Jataté, Nuevo Rodulfo Figueroa y Niños Héroes (2ª. etapa)	Sociodemográfico	\$ 4'396,879
2013	Enseñanza de la lengua Indígena	Cultural	\$ 64,000
2014	Introducción de energía eléctrica Chumcerro la Laguna y Agua Perla.	Sociodemográfico	\$ 2'800,000
2014	Construcción de sistemas de agua entubada Nueva Linda Vista, Nueva Esperanza, Nueva Sabanilla y Nueva Argentina (3ª. etapa)		4'339,121
2014	Rehabilitación del sistemas de agua entubada La Democracia, Amatitlán San Felipe Jataté, Nuevo Rodulfo Figueroa y Niños Héroes (3ª. etapa)	Sociodemográfico	\$ 1'660,879
2015	Rehabilitación del sistemas de agua entubada La Democracia, Amatitlán San Felipe Jataté, Nuevo Rodulfo Figueroa y Niños Héroes (3ª. etapa)	Sociodemográfico	\$ 2'942,242
2015	Construcción de viviendas (1ª. De 2 etapas)	Sociodemográfico	\$ 5'857,758
2016	Construcción de Viviendas (2ª. etapa)	Sociodemográfico	677,742
2016	Construcción de camino (2ª. etapa)	Físico Ambiental	\$ 8'122,258
2017	Construcción de camino (3ª. etapa)	Físico Ambiental	\$ 8'800,000
2018	Construcción de camino (4ª. etapa)	Físico Ambiental	\$ 8'800,000
2019	Construcción de camino (5ª. etapa)	Físico Ambiental	\$ 8'800,000
2020	Construcción de camino (6ª. etapa)	Físico Ambiental	\$ 8'800,000
2021	Construcción de camino (7ª. etapa)	Físico Ambiental	\$ 8'800,000
2022	Construcción de camino (9ª. etapa)	Físico Ambiental	\$ 8'800,000
	Construcción de camino (ciento noventa y cuatro millones setenta y siete mil setecientos cuarenta y dos pesos) Fuera de horizonte de planeación		194'077,742

V.- Relatoría de talleres y participantes en el proceso

Para la realización del proceso de planeación participativa, se desarrollaron 7 talleres y en conjunto durante todo el proceso participaron alrededor de 120 personas

El trabajo realizado fue orientado principalmente a tratar de atender problemas a nivel micro regional, más que satisfacer demandas personales o de grupo, en este sentido se tuvo una amplia acción de sensibilización, para orientarse hacia un plan integral, identificando proyectos estratégicos que contribuyan a mejorar las condiciones de vida de la población de esta zona.

Según se plantea en el párrafo anterior, este fue quizás el principal obstáculo que se tuvo, ocasionando en muchos casos desanimo de participar, sin embargo un 75% de los representantes que fueron nombrados estuvieron presentes en todos los talleres, quienes manifestaron su profundo interés de que este plan se lleve a cabo.

Taller de sensibilización: La Democracia, 27 de Octubre de 2010

En este taller contamos con la presencia de 48 personas de las cuales 20 fueron mujeres y 24 hombres que llegaron de 13 localidades hablantes de tojolabal, castellano, ch'ol, tsotsil, mam y tzeltal. Todos dieron sus opiniones sobre la estrategia de planeación y manifestaron agrado con sus objetivos, también se comprometieron a participar activamente y a promover los talleres de diagnóstico comunitarios acordados en la agenda.

Talleres de Diagnósticos Comunitarios

La Democracia: 09 de Noviembre 2010

A este taller se presentaron 33 personas de las localidades de Nuevo Rodolfo Figueroa, Nuevo San Andrés La Paz, Niños Héroe, Nuevo Salto de Agua, San Felipe Jataté, Amatitlán, La Democracia, Nueva Esperanza y Nuevo Villa flores de las cuales 10 fueron mujeres y 23 hombres. En este taller se realizaron los trabajos por eje de acuerdo a lo que establece la metodología, habiendo una participación constante que permitió identificar los principales problemas.

Nueva Sabanilla: 10 de Noviembre 2010

A este taller asistieron 59 personas provenientes de Agua Perla, Nueva Sabanilla, Chumcerro la Laguna, Nueva Linda Vista y Nueva Argentina de las cuales 31 fueron mujeres y 28 hombres. En este taller también se realizaron todas las actividades indicadas por la metodología y se identificaron los problemas principales por cada uno de los ejes.

Diagnostico micro regional: La Democracia 23 de noviembre de 2010

A este taller asistieron 20 personas provenientes de 12 localidades de las cuales 2 fueron mujeres y 18 hombres. Siguiendo la metodología se agruparon los problemas y potenciales de acuerdo con las localidades que presentaban similitudes en su condición y enseguida se procedió a identificar estrategias de desarrollo, Todas las actividades fueron realizadas por los participantes con entusiasmo y compromiso, incluyendo escenarios positivos que implicaron reflexión sobre los cambios de fondo que había que impulsar en forma conjunta con el esfuerzo de comunidades e instituciones.

Primer taller de Planeación: Amatitlán, 29 de Diciembre de 2010

A este taller asistieron 24 personas de 13 localidades de las cuales 3 fueron mujeres y 21 hombres, durante este evento se revisó la matriz de diagnóstico micro regional y se identificaron las ideas de proyecto.

Durante todo el proceso colaboraron con su experiencia para el análisis de consistencia de los proyectos, diversos funcionarios y técnicos de CONANP, SEDESOL, SECAM, SPCI, UNICH, CONAGUA, CONAFOR y la Delegación de gobierno de Las Margaritas, para lo cual se realizaron tres reuniones de trabajo.

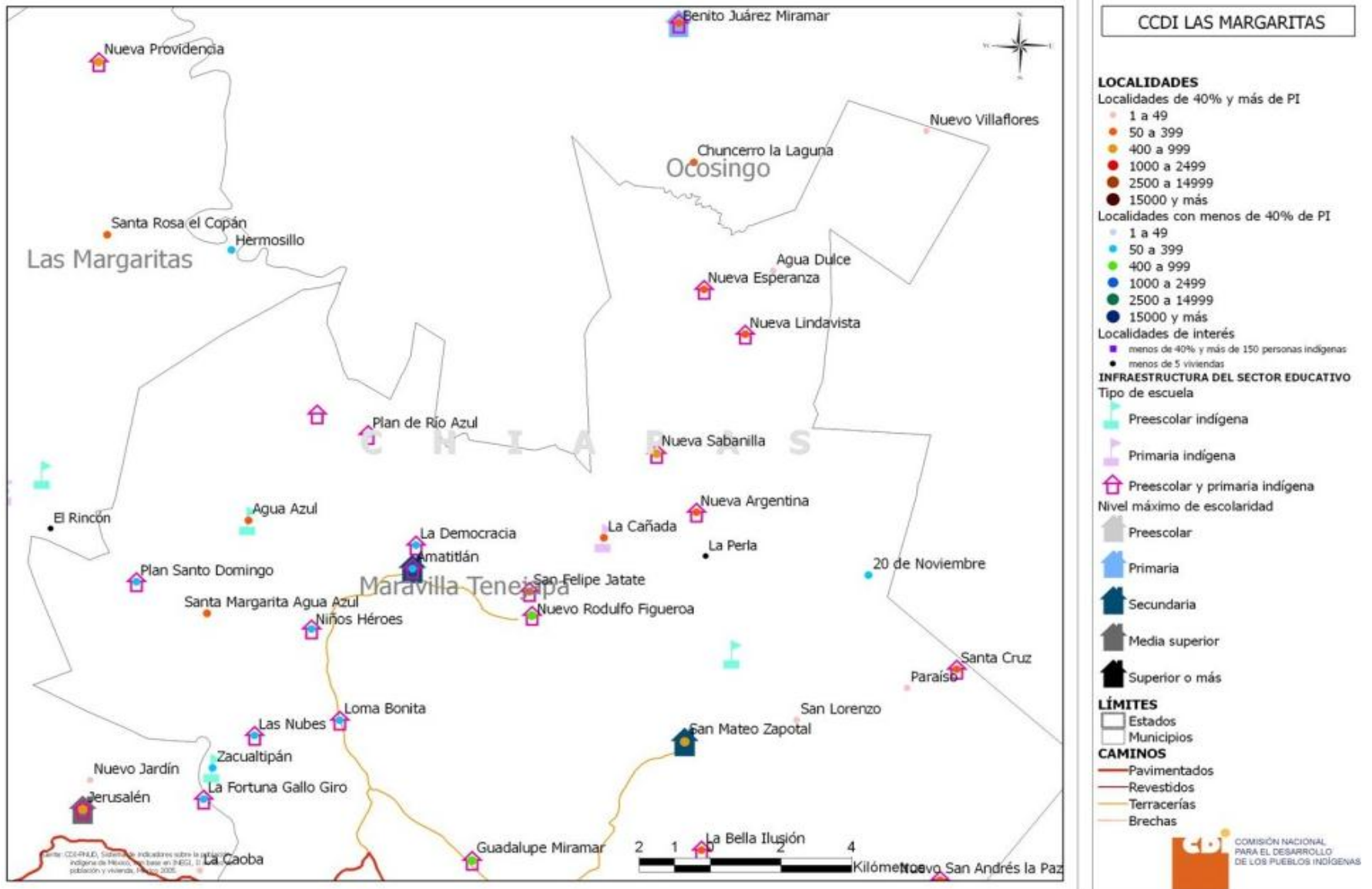
Segundo taller de Planeación: Amatitlán 04 de mayo de 2011

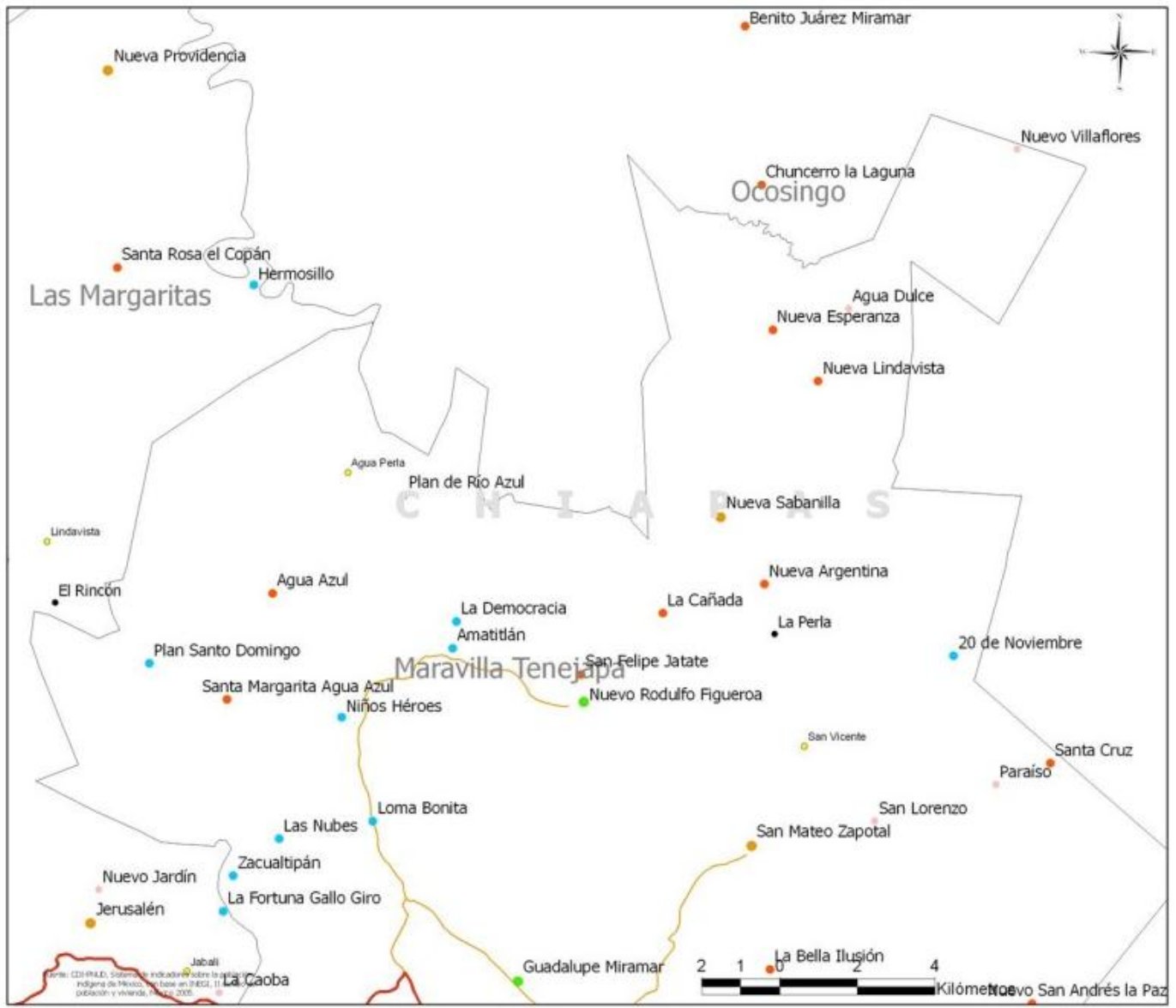
Este segundo taller de Planeación se llevó a cabo con la presencia de 17 personas de las cuales 5 fueron mujeres y 12 hombres. En primer lugar se revisaron las fichas de análisis de consistencia comentando las recomendaciones hechas por los grupos de trabajo institucionales, haciendo las correcciones pertinentes, luego aplicando las técnicas de priorización indicadas por la metodología se hizo la matriz de financiamiento y se tomó el acuerdo para llevar la información a las comunidades y la fecha para la validación del Plan Micro regional.

Taller de validación del Plan micro regional: Amatitlán 19 de mayo de 2011

En este taller contamos con la presencia de 13 personas provenientes de 10 localidades, luego de que se presentó el documento y se comentó su trascendencia para el desarrollo de la microrregión, los participantes se comprometieron a gestionar incansablemente ante todas las instituciones hasta lograr todos sus objetivos.

Anexo 1: Cartografía



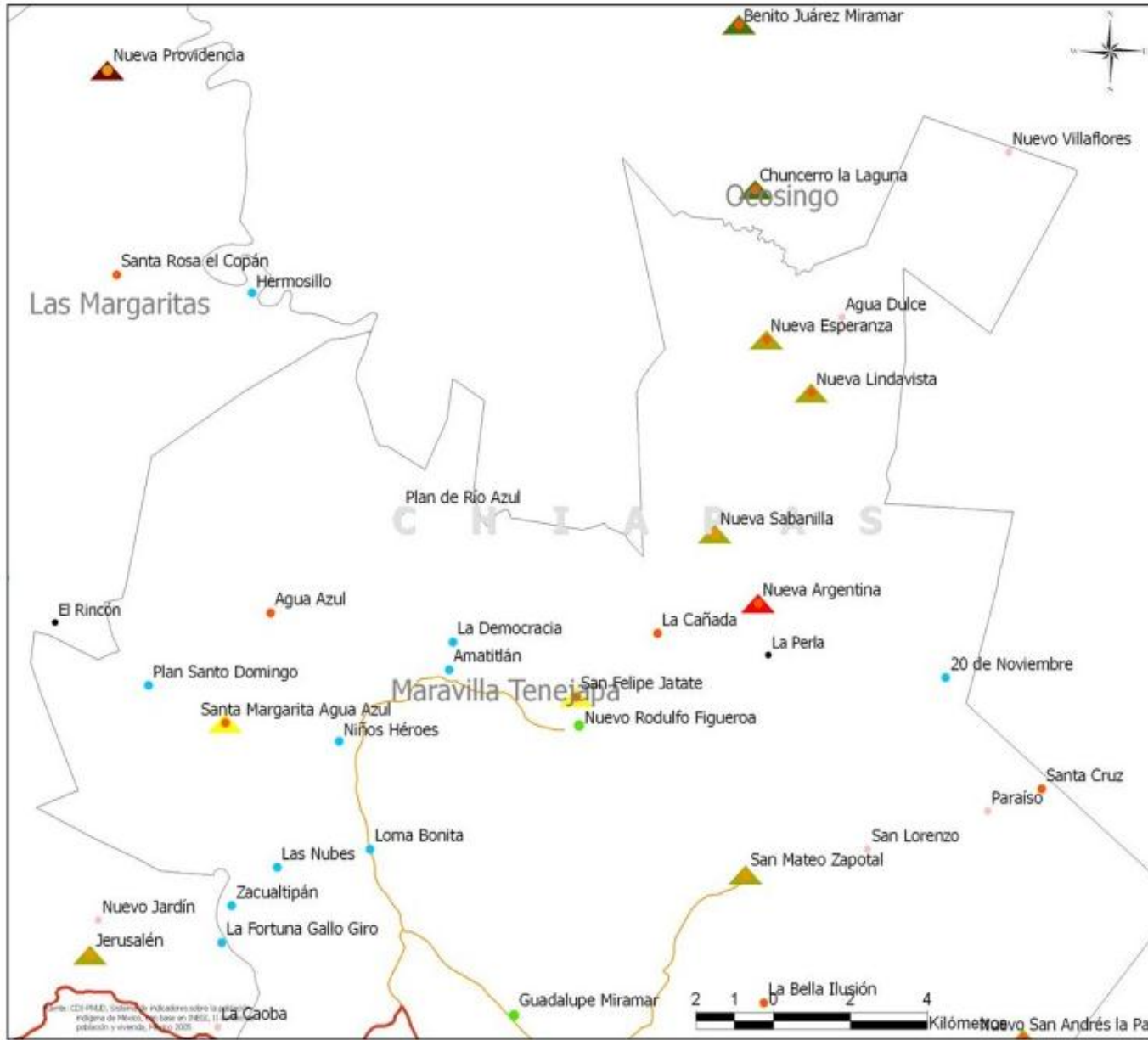


CCDI LAS MARGARITAS

- LOCALIDADES**
- Localidades de 40% y más de PI
- 1 a 49
 - 50 a 399
 - 400 a 999
 - 1000 a 2499
 - 2500 a 14999
 - 15000 y más
- Localidades con menos de 40% de PI
- 1 a 49
 - 50 a 399
 - 400 a 999
 - 1000 a 2499
 - 2500 a 14999
 - 15000 y más
- Localidades de interés
- menos de 40% y más de 150 personas indígenas
 - menos de 5 viviendas
- Localidades sin PI
-
- LÍMITES**
- ▭ Estados
 - ▭ Municipios
- CAMINOS**
- Pavimentados
 - Revestidos
 - Terracerías
 - Brechas



Fonte: C2I-PIAID, Sistema de Indicadores sobre la población indígena de México, en base en INEGI, II. Censos de población y vivienda, 2005.



CCDI LAS MARGARITAS

LOCALIDADES

Localidades de 40% y más de PI

- 1 a 49
- 50 a 399
- 400 a 999
- 1000 a 2499
- 2500 a 14999
- 15000 y más

Localidades con menos de 40% de PI

- 1 a 49
- 50 a 399
- 400 a 999
- 1000 a 2499
- 2500 a 14999
- 15000 y más

Localidades de interés

- menos de 40% y más de 150 personas indígenas
- menos de 5 viviendas

ÍNDICE DE REEMPLAZO ETNOLINGÜÍSTICO

- ▲ Expansión acelerada
- ▲ Expansión lenta
- ▲ Equilibrio
- ▲ Extinción lenta
- ▲ Extinción acelerada

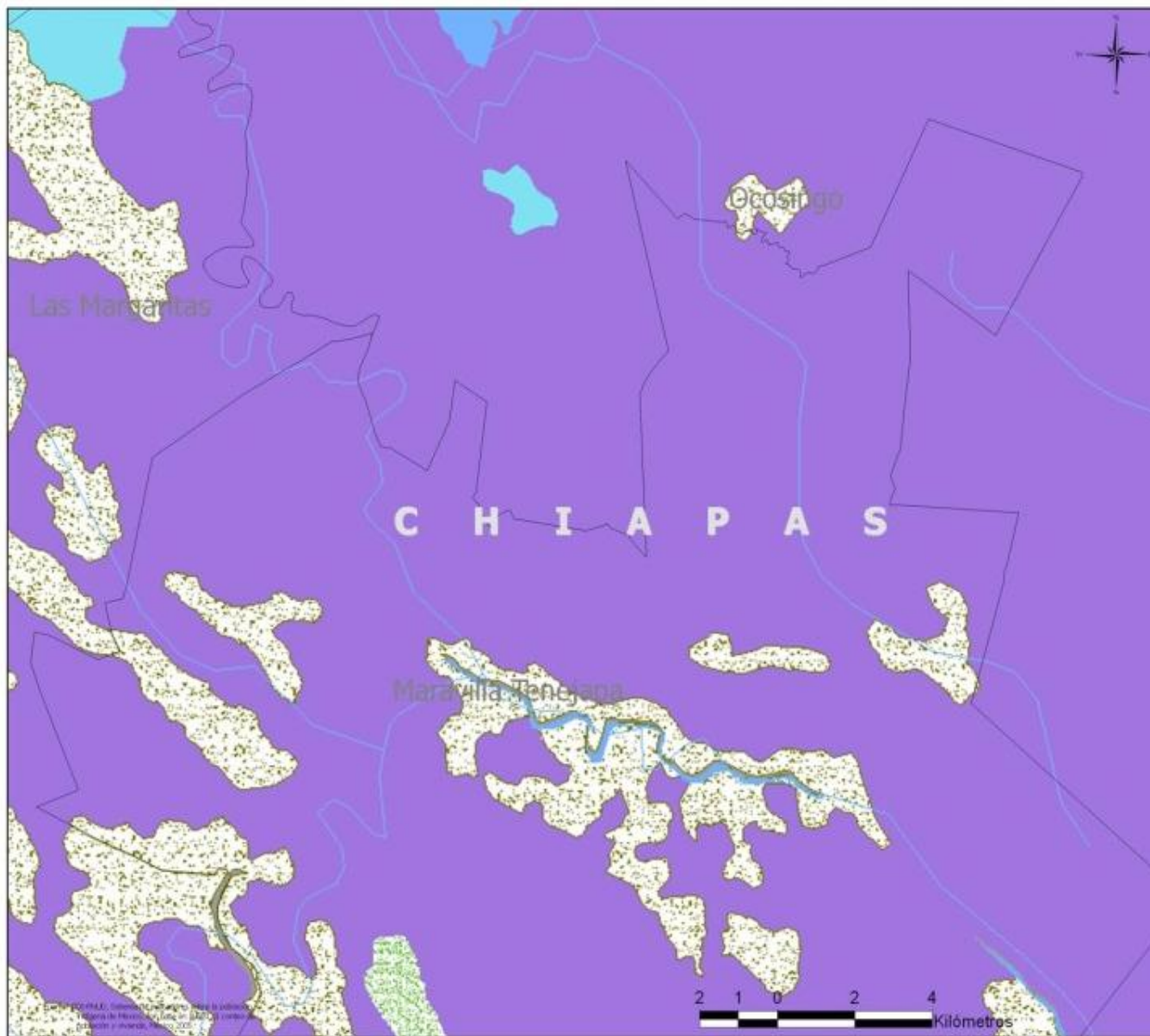
LÍMITES

- ▭ Estados
- ▭ Municipios

CAMINOS

- Pavimentados
- Revestidos
- Terracerías
- Brechas

CCDI COMISIÓN NACIONAL PARA EL DESARROLLO DE LOS PUEBLOS INDÍGENAS



CCDI LAS MARGARITAS

LÍMITES

- ▭ Estados
- ▭ Municipios

MEDIO FÍSICO

- ▬ Río
- ▬ Cuerpos de agua
- Tipo de agroecosistema
 - ▬ Acuicola
 - ▬ Agricultura de humedad
 - ▬ Agricultura de riego
 - ▬ Agricultura de temporal
 - ▬ Bosque cultivado
 - ▬ Pastizal cultivado

Vegetación

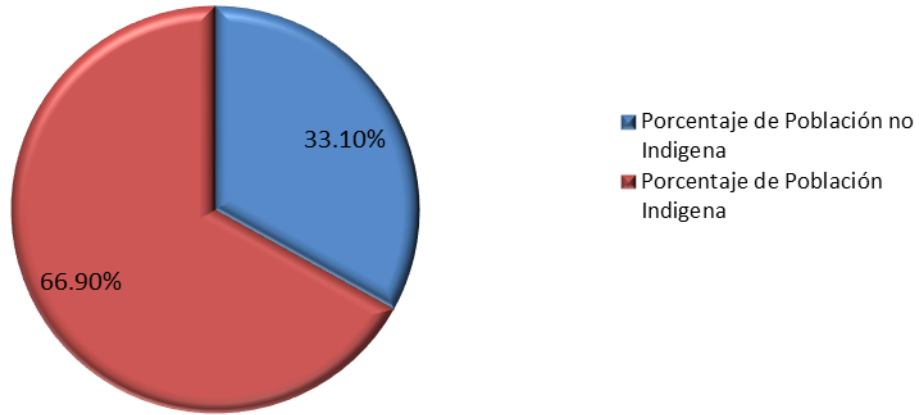
- ▬ Bosque de ayarín
- ▬ Bosque de cedro
- ▬ Bosque de encino
- ▬ Bosque de encino-pino
- ▬ Bosque de galería
- ▬ Bosque de cyamel
- ▬ Bosque de pino
- ▬ Bosque de pino-encino
- ▬ Bosque de tascate
- ▬ Bosque mesofilo de montaña
- ▬ Chaparral
- ▬ Manglar
- ▬ Matorral crasicáule
- ▬ Matorral desértico microfilo
- ▬ Matorral desértico rosotiflo
- ▬ Matorral sarco-crasicáule
- ▬ Matorral sarcocáule
- ▬ Matorral submontano
- ▬ Matorral subtropical
- ▬ Mesofital
- ▬ Ito aplicable
- ▬ Palmer inducido
- ▬ Palmer natural
- ▬ Páctzal halofilo
- ▬ Páctzal inducido
- ▬ Páctzal natural
- ▬ Pápal
- ▬ Sabana
- ▬ Sabanoides
- ▬ selva alta perennifolia
- ▬ selva alta subperennifolia
- ▬ selva baja caducifolia
- ▬ selva baja espesa caducifolia
- ▬ selva baja espesa subperennifolia
- ▬ selva baja perennifolia
- ▬ selva baja subcaducifolia
- ▬ selva de galería
- ▬ selva mediana caducifolia
- ▬ selva mediana perennifolia
- ▬ selva mediana subcaducifolia
- ▬ selva mediana subperennifolia
- ▬ sin vegetación aparente
- ▬ tular
- ▬ vegetación de dunas costeras
- ▬ vegetación de galería
- ▬ vegetación de petén
- ▬ vegetación halofila

Anexo 2: Estadísticas y otros indicadores

Fuentes: Censos y conteos INEGI 2000 y 2005,
Estadística Hogares Indígenas CDI

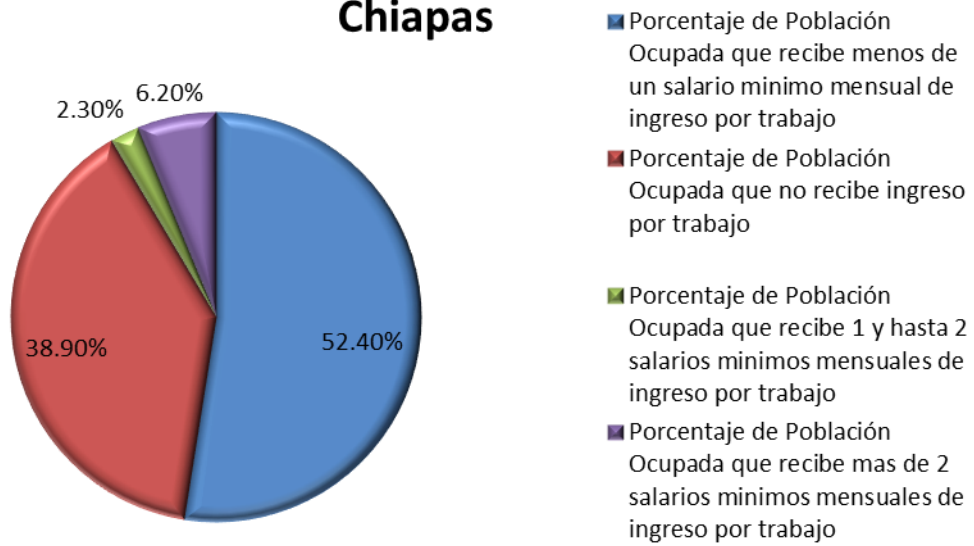
Microrregión: <i>Selva Fronteriza</i>	
Estado: Chiapas	
Porcentaje de Población Indígena	66.9
Porcentaje de Población No Indígena	33.1
Porcentaje de Población ocupada que no recibe ingreso por trabajo	38.9
Porcentaje de Población ocupada que recibe menos de un salario mínimo mensual de ingreso por trabajo	52.4
Porcentaje de Población ocupada que recibe 1 y hasta 2 salarios mínimos mensuales de ingreso por trabajo	2.3
Porcentaje de Población ocupada que recibe más de 2 salarios mínimos mensuales de ingreso por trabajo	6.2
Porcentaje de Población ocupada que trabajó en la agricultura, ganadería, silvicultura, caza o pesca	86.9
Porcentaje de Población ocupada que trabajó en la minería, generación y suministro de electricidad y agua, construcción o industria manufacturera	2.5
Porcentaje de Población ocupada que trabajó en el comercio, en el transporte, los servicios financieros, ofreciendo servicios profesionales, en el gobierno u otros servicios	9.9
Porcentaje de Población de 5 años y más monolingüe	3.6
Porcentaje de Población de 5 años y más bilingüe	92.7
Porcentaje de Población indígena de 15 años y más Alfabeta	66.1
Porcentaje de -Población que habla la primera lengua indígena predominante	65.4
Porcentaje de Población que habla la segunda lengua indígena predominante	25.4
Población indígena de 6 a 14 años que asisten a la escuela	70.8
Población indígena de 15 a 17 años que asisten a la escuela	12.8
Porcentaje del Número de viviendas indígenas donde no se especifica disponibilidad de agua y viviendas que se encuentran en la clase refugio	33.9
Porcentaje del Número de viviendas indígenas que no disponen de drenaje	60.1
Porcentaje del Número de viviendas indígenas que no disponen de electricidad	66.2
Índice de Reemplazo Etnolingüístico	1.3

Microregion Selva Fronteriza Chiapas



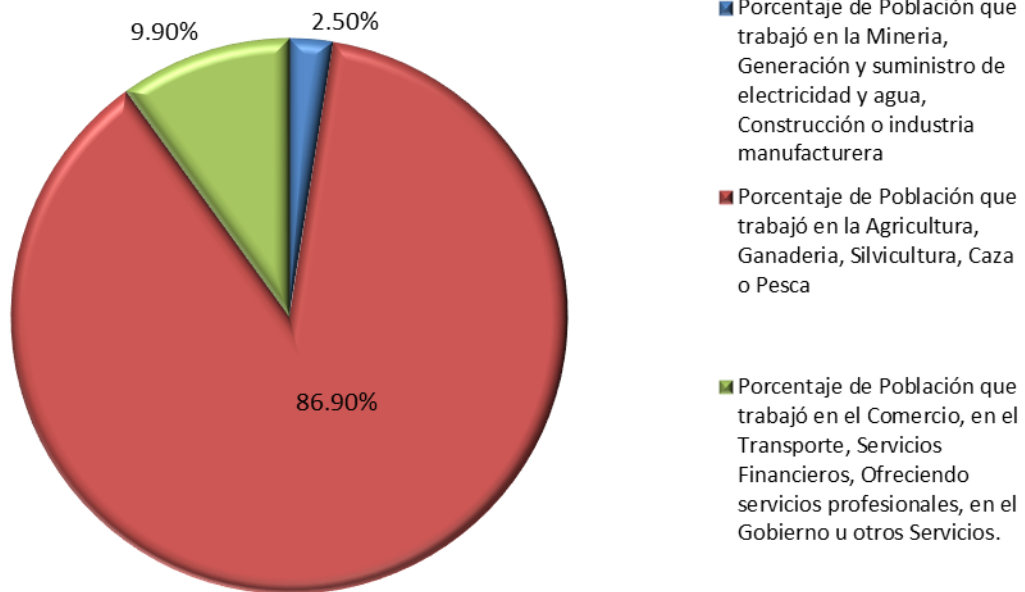
Fuente: INEGI Censo 2000 y Conteo 2005. Estadística de Hogares Indígenas CDI.

Microregion Selva Fronteriza Chiapas



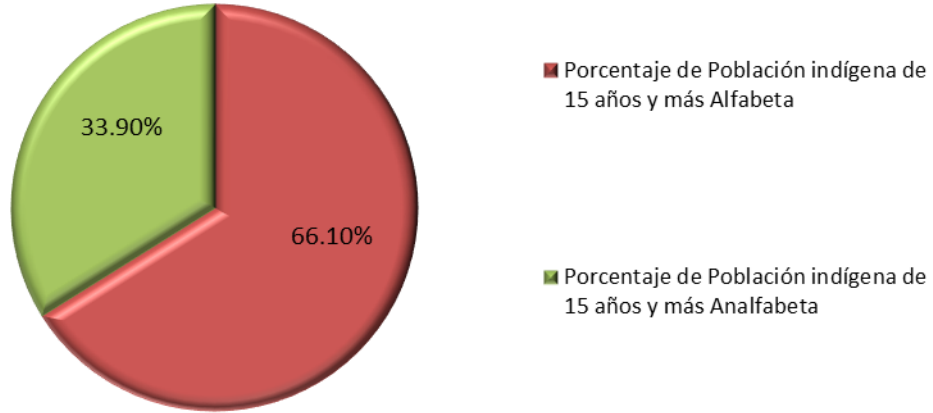
Fuente: INEGI Censo 2000 y Conteo 2005. Estadística de Hogares Indígenas CDI.

Microregion Selva Fronteriza Chiapas



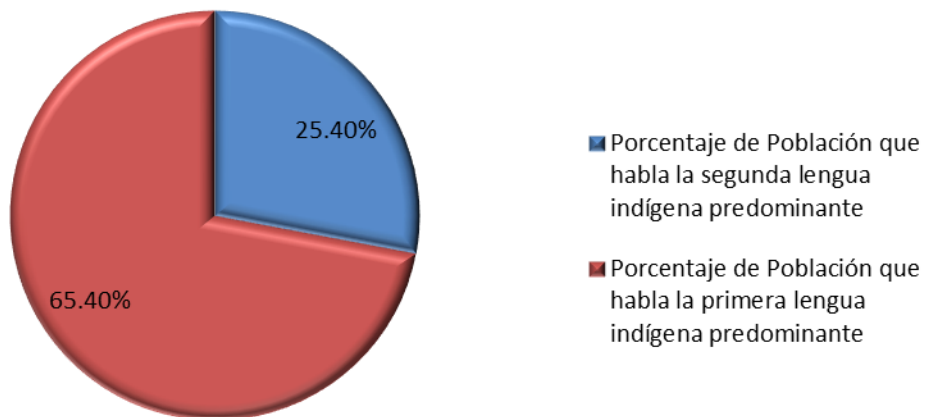
Fuente: INEGI Censo 2000 y Conteo 2005. Estadística de Hogares Indígenas CDI.

Microregion Selva Fronteriza Chiapas



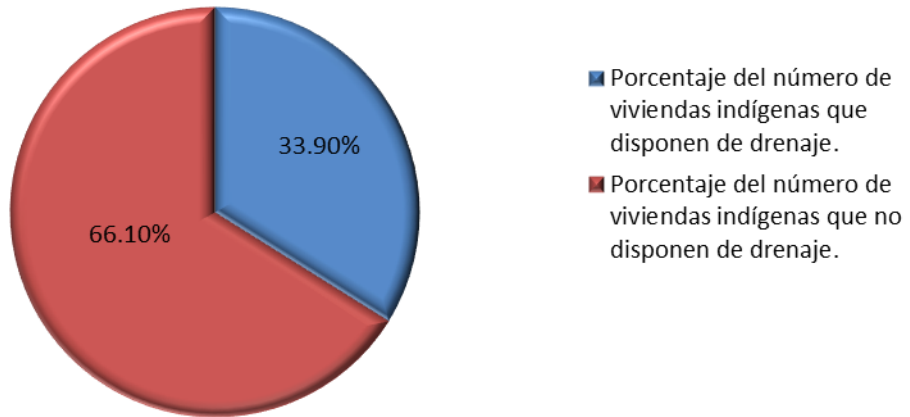
Fuente: INEGI Censo 2000 y Conteo 2005. Estadística de Hogares Indígenas CDI.

Microregion Selva Fronteriza Chiapas



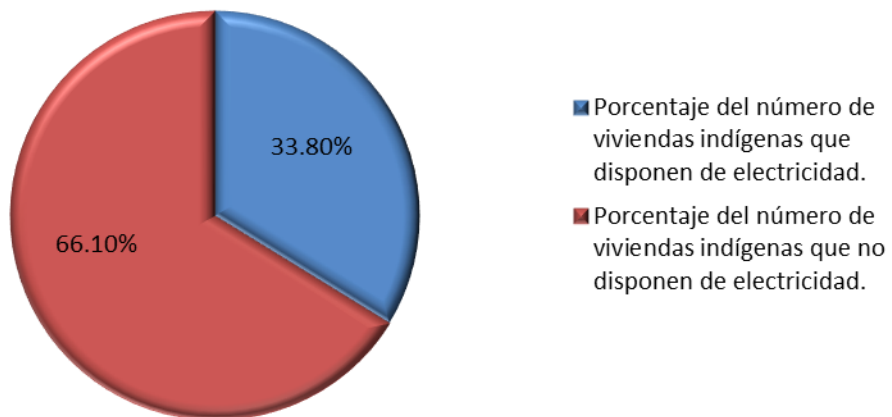
Fuente: INEGI Censo 2000 y Conteo 2005. Estadística de Hogares Indígenas CDI.

Microregion Selva Fronteriza Chiapas



Fuente: INEGI Censo 2000 y Conteo 2005. Estadística de Hogares Indígenas CDI.

Microregion Selva Fronteriza Chiapas



Fuente: INEGI Censo 2000 y Conteo 2005. Estadística de Hogares Indígenas CDI.

Anexo 3. Fichas técnicas por proyecto en orden de priorización

Proyecto No. 1: Estudios en 2012, Ejecución: 2015 a 2022

Nombre de la idea de proyecto	Estudios Técnicos y Gestión para la modernización del camino Guadalupe Miramar a Nueva Esperanza
Estrategia de Desarrollo	Mejores vías de comunicación
Eje al cual contribuye	Físico Ambiental
Eje con el cual se relaciona	Socio demográfico y Económico
Localidad o espacio territorial donde incide el proyecto	Tramo kilómetros del 05 al 40, que va de Guadalupe Miramar a Nueva Esperanza, beneficiara a 12 de las 13 localidades de la microrregión
Personas o viviendas que involucra el proyecto	Todos los habitantes de la microrregión, aproximadamente 5,500 personas.
Descripción técnica del proyecto	Los patronatos de caminos y las autoridades ejidales y comunitarias gestionaran en primer lugar la integración de expedientes técnicos ante el ayuntamiento y la Secretaria de Infraestructura para la pavimentación del camino regional con la construcción de alcantarillados, cunetas, vados con material adecuado (obra hidráulica) y especializado, letreros, señalamientos, etc. Carpeta de 20 centímetros de grosor y 8 metros de ancho el pavimento. Este proyecto es de continuidad y está considerada para 2011 la construcción de 2 kilómetros, autorizado dentro del PIBAI.
Costo aproximado	Estudio y proyecto: 2'290,000 (dos millones doscientos noventa mil pesos) Obra: 255'000,000 (doscientos cincuenta y cinco millones de pesos) El cálculo es aproximado ya que no existen estudios técnicos, lo hicimos contabilizando 34 de los 40 kilómetros de acuerdo con los costos estandarizados del PIBAI en las tablas de simulación considerando 7.5 millones por cada kilómetro en varias etapas considerando el techo presupuestal disponible por la microrregión por año. En la matriz de financiamiento se ajustará cada etapa en apego a esta disposición presupuestal inicial que puede variar de acuerdo con la capacidad de gestión.

Proyecto No 2: Estudios en 2012, Ejecución 2013 a 2014

Nombre de la idea de proyecto	Estudio y Proyecto para la Introducción de Agua entubada en Nueva Sabanilla, Nueva Linda Vista, Nueva Esperanza y Nueva Argentina
Estrategia de Desarrollo	Con agua entubada
Eje al cual contribuye	Socio demográfico
Eje con el cual se relaciona	Físico Ambiental
Localidad o espacio territorial donde incide el proyecto	Nueva Esperanza, Nueva Linda vista, Sabanilla y Nueva Argentina.
Personas o viviendas que involucra el proyecto	Con el proyecto, se beneficiarán 1496 personas en 300 viviendas en 4 localidades, que no cuentan con agua entubada.
Descripción técnica del proyecto	Realizar el estudio y proyecto para la construcción de 35 kilómetros de agua entubada, para abastecer a la comunidad. El agua, será tomada en territorio del Ejido Nueva Villa flores. Se ha unido la comunidad para solicitar los permisos correspondientes ante CONANP para la toma de agua desde el manantial y los permisos para atravesar las parcelas. La población aportará mano de obra no calificada. Este proyecto se plantea gestionarlo con CDI y SINFRA, para la mezcla de recursos.
Costo aproximado	Estudio y proyecto: 400,000 (cuatrocientos mil pesos) Obra: 8'678,242 (ocho millones seiscientos setenta y ocho mil doscientos cuarenta y dos pesos) El cálculo se hizo sin proyecto considerando los costos estandarizados de la tabla se simulación para obras de agua entubada. En la matriz de financiamiento se consideran 2 etapas de acuerdo con el techo presupuestal calculado para la microrregión, sin embargo este puede ampliarse dependiendo del éxito en las gestiones.

Proyecto No 3: Estudio en 2012, ejecución de 2013 a 2015

Nombre de la idea de proyecto	Estudio y proyecto para la Rehabilitación de sistemas de agua entubada en La Democracia, Amatitlán San Felipe Jataté, Nuevo Rodulfo Figueroa y Niños Héroes
Estrategia de Desarrollo	Con agua entubada
Eje al cual contribuye	Socio demográfico
Eje con el cual se relaciona	Físico Ambiental
Localidad o espacio territorial donde incide el proyecto	El proyecto tendrá incidencia en las localidades de La Democracia, Amatitlán San Felipe Jataté, Nuevo Rodulfo Figueroa y Niños Héroes
Personas o viviendas que involucra el proyecto	Con este proyecto se beneficiarán 1858 personas que corresponden a 370 familias.
Descripción técnica del proyecto	Estudio y proyecto para la rehabilitación del sistema de agua que viene desde Nuevo Huixtan. El tramo a rehabilitar comienza desde Loma Bonita hasta San Felipe Jataté El trámite de gestión será realizado ante la SEDESOL y Secretaria de Infraestructura del Gobierno del Estado de Chiapas quienes proporcionaron información en la reuniones de análisis en cuanto a la prioridad que tiene para el gobierno del Estado, lo referente a proyectos de agua y saneamiento como parte de los objetivos del milenio. Cuando se cuente con el proyecto se gestionará para la mezcla de recursos, La población proporcionará mano de obra no calificada. Estas líneas de tubería para agua, se construyeron hace aproximadamente 10 años.
Costo aproximado del Proyecto	Estudio técnico 1'000,000 (un millón de pesos) Proyecto: 9'000,000 (Nueve millones de pesos) en 3 etapas

Proyecto No. 4: 2012

Nombre de la idea de proyecto	Modernización de los servicios de salud
Estrategia de Desarrollo	Mejoramiento de los servicios de salud
Eje al cual contribuye	Socio demográfico
Eje con el cual se relaciona	Físico ambiental
Localidad o espacio territorial donde incide el proyecto	El proyecto tendrá como sedes las localidades de Nueva Sabanilla y Amatitlán beneficiando a la población de las localidades de: San Felipe Jataté, Niños Héroes, Nueva Argentina, Nueva Esperanza, Nueva Linda vista, Chumcerro la Laguna, Agua Perla, La Democracia, Nuevo Rodolfo Figueroa, San Andrés La Paz y Salto de Agua.
Personas o viviendas que involucra el proyecto	Tendrán beneficio con este proyecto, aproximadamente 2,000 personas de 450 familias.
Descripción técnica del proyecto	El proyecto consistirá en la ampliación de las UMRS de las localidades de Nueva Sabanilla y Amatitlán dependientes del IMSS y del Instituto de Salud, respectivamente, donde se dotará de medicamentos suficientes, personal capacitado y muebles. Así como equipamiento de paneles solares para la conservación de medicamentos y funcionamiento en general. Se plantea tener servicios de hospitalización con dos camas por sede, así como la ampliación del inmueble y la contratación de un médico y enfermera en cada una de las unidades. El costo de elaboración de proyectos no se contempla porque estará a cargo de la misma secretaria de salud. Los cálculos se hicieron considerando los costos estandarizados de la secretaria para obras de remodelación y reparación.
Costo aproximado	2'412,000 (dos millones cuatrocientos doce mil pesos)

Proyecto No. 5: 2012

Nombre de la idea de proyecto	Reforestación en las áreas degradadas
Estrategia de Desarrollo	Conservando las montañas
Eje al cual contribuye	Físico ambiental
Eje con el cual se relaciona	Socio demográfico
Localidad o espacio territorial donde incide el proyecto	Este de proyecto tendrá incidencia en la Democracia, Amatlán, San Felipe Jataté, Nuevo Rodolfo Figueroa, Nueva Sabanilla, Nueva Argentina y Nueva Linda vista.
Personas o viviendas que involucra el proyecto	380 personas que reforestarán en las partes degradadas de las parcelas y márgenes de los ríos, participarán como parte de sus actividades de recuperación del bosque. Se plantea en una primera etapa la siembra de 30,000 árboles.
Descripción técnica del proyecto	<p>Se pretende reforestar en las orillas de los ríos de Jataté, Río Azul y así como 5 arroyos. Estos trabajos, se realizarán en la zona de potreros, acahuales y en los márgenes de los caminos donde se está deteriorando la tierra. Para ello se utilizarán plantas de árboles nativos como; Zope, Guanacastle, Zapote, Ceiba, Frijolillo, Chicozapote, Lengua de Vaca, Pacho López, Canalté, Baril y Amate, entre otros.</p> <p>Se considera la compra de 30,000 plantas de árboles estos árboles nativos, a 10 pesos cada uno ya sea que se instale un vivero o se compren en alguno ya existente.</p> <p>Equipamiento: Machete, limadora, barretón, porta charola, carretilla, cuerda, jornales y traslados.</p>
Costo aproximado	432,000 (cuatrocientos treinta y dos mil pesos)

Proyecto No. 6: 2012

Nombre de la idea de proyecto	Capacitación e intercambio de experiencias para la Ganadería sustentable
Estrategia de Desarrollo	Organización y capacitación e infraestructura, para mejorar las actividades productivas y la comercialización
Eje al cual contribuye	Económico
Eje con el cual se relaciona	Físico Ambiental y socio demográfico
Localidad o espacio territorial donde incide el proyecto	Participaran localidades de la microrregión, en dos sedes: 1.- La Democracia: San Felipe Jataté, Nuevo Rodulfo Figueroa, Niños Héroes, Agua Perla, Amatitlán. 2.- Nueva Sabanilla Nueva Argentina, Nueva Esperanza, Nueva Linda vista, Chumcerro la Laguna, Agua Perla.
Personas o viviendas que involucra el proyecto	Se involucrarán 52 personas que realizan actividades de manejo y producción de ganado vacuno de la raza: cebú - suizo
Descripción técnica del proyecto	El proyecto consiste en la capacitación de 52 personas (4 por comunidad), se trata de asistir a un curso de capacitación a Puyacatengo, Tabasco donde existe un campo experimental sobre ganadería sustentable, con objeto de poder conocer esta técnica de producción, para la reorientación de las actividades que se realizan actualmente en las localidades de la microrregión, se necesita el pago del curso, traslados, alimentación, pago de facilitadores y alojamiento por una semana.
Costo aproximado	507,400 (quinientos siete mil cuatrocientos pesos)

Proyecto No. 7: 2012

Nombre de la idea de proyecto	Instalación de veterinarias comunitarias
Estrategia de Desarrollo	Organización y capacitación e infraestructura, para mejorar las actividades productivas y la comercialización
Eje al cual contribuye	Económico
Eje con el cual se relaciona	Físico Ambiental y socio demográfico
Localidad o espacio territorial donde incide el proyecto	Participaran localidades de la microrregión, en dos sedes: 1.- La Democracia: San Felipe Jataté, Nuevo Rodolfo Figueroa, Niños Héroes, Agua Perla, Amatitlán. 2.- Nueva Sabanilla Nueva Argentina, Nueva Villa Flores, Nueva Esperanza, Nueva Linda vista, Chumcerro la Laguna, Agua Perla.
Personas o viviendas que involucra el proyecto	Se involucrarán 110 personas que realizan actividades de manejo y producción de ganado vacuno de la raza: cebú-suizo.
Descripción técnica del proyecto	El proyecto consiste en la construcción de 2 locales que se usarán como veterinarias comunitarias, equipamiento para conservar medicamentos que requieren refrigeración, así como medicamentos en general que son de uso común para la prevención y combate de enfermedades, los terrenos para la construcción serán aportados por los participantes en el proyecto, se contempla capacitación farmacológica por un especialista.
Costo aproximado	680,000 (seiscientos ochenta mil pesos)

Proyecto No. 8: 2012

Nombre de la idea de proyecto	Medicina tradicional
Estrategia de Desarrollo	Fortaleciendo nuestra cultura
Eje al cual contribuye	Cultural
Eje con el cual se relaciona	Físico Ambiental
Localidad o espacio territorial donde incide el proyecto	En esta actividad participarán habitantes de las localidades de: San Felipe Jataté, Niños Héroes, San Andrés La Paz, Nueva Argentina, Nueva Linda vista, Chumcerro la Laguna. Mientras el Centro de acopio de las plantas medicinales y para reuniones en cuanto al registro de las plantas medicinales se llevará a cabo en la localidad de Amatitlán.
Personas o viviendas que involucra el proyecto	Participaran en estas actividades habitantes con conocimiento de uso de las plantas medicinales de las siguientes localidades: 5 en San Felipe Jataté, 4 en Niños Héroes, 2 en San Andrés La Paz, 4 Nueva Argentina, 3 en Nueva Linda vista, 2 en Chumcerro la Laguna, sumando un total de 20 personas.
Descripción técnica del proyecto	Implementar reuniones de trabajo para la planeación de estrategias en el registro de las plantas medicinales, tanto para la identificación y uso de las plantas como recursos preventivas y curativas para las enfermedades. El registro consistirá en organizar los conocimientos de los médicos tradicionales y parteras indígenas para la elaboración de una manual de uso de Plantas Medicinales. Con ello fomentar el uso de las plantas medicinales.
Costo aproximado	92,000 (noventa y dos mil pesos)

Proyecto No. 9: 2012

Nombre de la idea de proyecto	Derechos Indígenas
Estrategia de Desarrollo	Conocimiento de los derechos
Eje al cual contribuye	Institucional
Eje con el cual se relaciona	Sociodemográfico
Localidad o espacio territorial donde incide el proyecto	Democracia, San Felipe Jataté, Nuevo Rodolfo Figueroa, Niños Héroe, San Andrés La Paz y Salto de Agua, Nueva Argentina, Nueva Villa Flores, Nueva Esperanza, Nueva Linda vista, Chumcerro la Laguna, Agua Perla.
Personas o viviendas que involucra el proyecto	De manera directa se plantea capacitar a cuatro personas por localidad, haciendo un total de 52 personas de manera directa, hombres, mujeres y jóvenes.
Descripción técnica del proyecto	<p>Se realizaran cuatro talleres de difusión de los derechos humanos e indígenas, para evitar violaciones a los mismos, se propone realizar dos talleres en la zona de Amatitlán, donde participarán la Democracia, San Felipe Jataté, Salto de Agua, Rodolfo Figueroa, San Andrés La paz, Niños Héroe y Agua Perla y dos talleres en la Zona de Sabanilla donde participaran, Nueva Argentina, Nueva Linda Vista y Chumcerro la Laguna.</p> <p>Dentro de los requerimientos se tiene el pago de capacitador, alimentación, traslados, material didáctico y material de oficina.</p>
Costo aproximado	82,320 (ochenta y dos mil trescientos veinte pesos)

Proyecto No. 10: 2012

Nombre de la idea de proyecto	Capacitación para la producción de Café orgánico
Estrategia de Desarrollo	Organización y capacitación e infraestructura, para mejorar las actividades productivas y la comercialización
Eje al cual contribuye	Económico
Eje con el cual se relaciona	Físico ambiental y socio demográfico
Localidad o espacio territorial donde incide el proyecto	Participarán habitantes de las localidades de La Democracia, San Felipe Jatate, Nuevo Rodolfo Figueroa, Niños Héroes, San Andrés La Paz, Amatitlán, Salto de Agua, Nueva Argentina, Nueva Villa Flores, Nueva Esperanza, Nueva Linda vista, Chumcerro la Laguna y Agua Perla.
Personas o viviendas que involucra el proyecto	400 personas e igual número de viviendas que se ocupan en la producción de café, dentro de las 13 localidades de la microrregión.
Descripción técnica del proyecto	Realizar 13 talleres de capacitación para la rehabilitación de cafetales, sustituyendo los árboles adultos, para mantener la productividad de cada árbol. Cada taller tendrá una duración de 12 horas por comunidad, visitando huertos para realizar prácticas en el manejo y cuidado de las plantas.
Costo aproximado	237,600 (doscientos treinta y siete mil seiscientos pesos)

Proyecto No 11: 2012

Nombre de la idea de proyecto	Festival Cultural Micro regional
Estrategia de Desarrollo	Fortaleciendo nuestra cultura
Eje al cual contribuye	Cultural
Eje con el cual se relaciona	Institucional y de derechos
Localidad o espacio territorial donde incide el proyecto	En ese evento participarán indígenas de las 13 localidades: San Felipe Jatate, Nuevo Rodolfo Figueroa, Niños Héroe, San Andrés La Paz y Salto de Agua, Nueva Argentina, Nueva Esperanza, Nueva Linda vista, Chumcerro la Laguna, Agua Perla. Tendrá como sede la localidad de Amatitlán.
Personas o viviendas que involucra el proyecto	Para este evento participarán 60 niños entre quinto y sexto año de primaria, y 40 jóvenes de secundaria. Donde se involucrarán 20 docentes y 30 padres de familias para la organización de las actividades, en coordinación con 1 Promotora cultural ligado al PROFODECI de la CDI.
Descripción técnica del proyecto	Realizar un encuentro sobre diversas actividades culturales de los pueblos tzotzil, tzeltal, tojolabal y ch'ol, donde participarán mediante demostraciones; música, danza, conocimiento sobre medicina tradicional, rezos a la madre naturaleza y representación del carnaval. Para fines de fortalecer las expresiones culturales de cada pueblo indígena. En cuanto a los materiales e insumos, se hará todo lo posible de utilizar las existentes en la región.
Costo aproximado	135,100 (ciento treinta y cinco mil cien pesos)

Proyecto No 12: 2012

Nombre de la idea de proyecto	Capacitación y Educación ambiental para la Conservación
Estrategia de Desarrollo	Conservando Las Montañas
Eje al cual contribuye	Físico ambiental
Eje con el cual se relaciona	Económico
Localidad o espacio territorial donde incide el proyecto	Las 13 localidades de las dos comunidades de la microrregión.
Personas o viviendas que involucra el proyecto	A través de este proyecto se beneficiaran de manera directa 2 personas por comunidad, quienes serán los participantes en 4 talleres, dos en la sede de Amatitlán, donde participaran las localidades de La Democracia, San Felipe Jataté, Nuevo Rodolfo Figueroa, Amatitlán, Niños Héroeas, Agua Perla, Salto de Agua y San Andrés la Paz y los otros dos serán en la sede de Nuevo Sabanilla, donde participaran las localidades de Nueva Argentina, Nueva Linda vista, Chumcerro la laguna. Los talleres se plantean con una duración de 8 horas cada uno.
Descripción técnica del proyecto	<p>Se realizaran dos talleres por lo calidad sede, con los temas sobre manejo de recursos naturales, conservación de suelos, legislaciones y sistemas de producción amigables al ambiente.</p> <p>Se requiere el pago de capacitador, alimentación, traslados, material didáctico, material de oficina.</p>
Costo aproximado	46,800 (cuarenta y seis mil ochocientos pesos)

Proyecto No 13: 2012

Nombre de la idea de proyecto	Capacitación para la producción de Maíz orgánico
Estrategia de Desarrollo	Organización y capacitación e infraestructura, para mejorar las actividades productivas y la comercialización
Eje al cual contribuye	Económico
Eje con el cual se relaciona	Físico ambiental
Localidad o espacio territorial donde incide el proyecto	Democracia, San Felipe Jataté, Nuevo Rodolfo Figueroa, Niños Héroes, San Andrés La Paz, Salto de Agua, Nueva Argentina, Nueva Villa Flores, Nueva Esperanza, Nueva Linda vista, Chumcerro la Laguna, Agua Perla y Amatitlán.
Personas o viviendas que involucra el proyecto	Se realizarán talleres en las 13 localidades con una duración de 8 horas por evento, donde participarán 520 productores de maíz, que se encuentran dentro de la cobertura de la microrregión.
Descripción técnica del proyecto	<p>Elaborar padrón de productores de maíz, donde se lleve el control de información sobre la producción por persona, con la finalidad de facilitar el proceso de seguimiento y asistencia técnica para la producción orgánica del maíz.</p> <p>Proporcionar asistencia técnica en las 13 localidades, donde los campesinos aprenderán la elaboración de compostas a base de rastrojos de maíz frijol y pasto. Así como el uso de “Nescafé” o Abono verde que sirve para guardar humedad del suelo.</p>
Costo aproximado	216,800 (doscientos diez y seis mil ochocientos pesos)

Proyecto No 14: 2012

Nombre de la idea de proyecto	Encuentro de campesino a campesino
Estrategia de Desarrollo	Fortaleciendo nuestra cultura
Eje al cual contribuye	Cultural
Eje con el cual se relaciona	Económico y socio demográfico.
Localidad o espacio territorial donde incide el proyecto	Se involucrarán campesinos de las 13 localidades de las microrregiones: Evento 1: sede nueva Argentina. Asistirán habitantes de las localidades de Nueva Argentina, Nueva Villa Flores, Nueva Esperanza, Nueva Linda vista, Chumcerro la Laguna y Agua Perla. Evento 2: sede La Democracia. Asistirán habitantes de las localidades de San Felipe Jataté, La Democracia, Nuevo Rodolfo Figueroa, Niños Héroes, San Andrés La Paz, Salto de Agua, y Amatitlán
Personas o viviendas que involucra el proyecto	Asistirán en los dos eventos 130 personas distribuidos en total, representando 10 personas por localidad.
Descripción técnica del proyecto	Encuentro de campesino a campesino indígena: Se realizaran talleres comunitarios donde los participantes aportaran sus conocimientos en el cultivo del, maíz, frijol, plátano, caña, café, cacao. Cada campesino aportará sus conocimientos y experiencias de trabajo en la producción agrícola, utilizando técnicas y conocimientos tradicionales; fechas de siembra por cada cultivo, ciclo lunar, ritual tradicional y control de plagas.
Costo aproximado	58,800 (cincuenta y ocho mil ochocientos pesos)

Proyecto No 15: 2012

Nombre de la idea de proyecto	Capacitación para la producción de Frijol orgánico
Estrategia de Desarrollo	Organización y capacitación e infraestructura, para mejorar las actividades productivas y la comercialización
Eje al cual contribuye	Económico
Eje con el cual se relaciona	Físico ambiental
Localidad o espacio territorial donde incide el proyecto	En esta idea de proyecto, estarán participando productores de las localidades de La Democracia, San Felipe Jatate, Nuevo Rodolfo Figueroa, Niños Héroes, San Andrés La Paz y Salto de Agua, Nueva Argentina, Nueva Villa Flores, Nueva Esperanza, Nueva Linda vista, Chumcerro la Laguna, Agua Perla.
Personas o viviendas que involucra el proyecto	Participaran en el taller de capacitación 320 personas indígenas productores de frijol convencional de labranza cero.
Descripción técnica del proyecto	Se realizaran 13 talleres de capacitación con la participación de personal técnico, capacitado para el manejo de cultivos bajo el sistema orgánico. Esto con la finalidad de iniciar procesos de recuperación del suelo para el cultivo de frijol orgánico.
Costo aproximado	208,400 (doscientos ocho mil cuatrocientos pesos)

Proyecto No 16: 2012

Nombre de la idea de proyecto	Elaboración de artesanías
Estrategia de Desarrollo	Fortaleciendo nuestra cultura
Eje al cual contribuye	Cultural
Eje con el cual se relaciona	Económico
Localidad o espacio territorial donde incide el proyecto	Con este proyectos se involucrarán localidades de San Andrés La Paz y Salto de Agua.
Personas o viviendas que involucra el proyecto	Se involucrarán 400 familias, entre hombres y mujeres para la elaboración de artesanía textil y bordados para vestir. En este último utilizarán materiales de la región.
Descripción técnica del proyecto	El proyecto consiste en la elaboración de proyecto de artesanía, para financiamiento de materiales e insumos, en caso de prendas de vestir. Mientras en la elaboración de canastos, el recurso se utilizará para la adquisición de herramientas de trabajo. El trabajo de producción de artesanía se realizará de manera individual con cada familia. El producto artesanal será vendido en el mercado local y regional.
Costo aproximado	136,600 (ciento treinta y seis mil seiscientos pesos)

Proyecto No 17: 2013

Nombre de la idea de proyecto	Enseñanza de la lengua indígena
Estrategia de Desarrollo	Fortaleciendo nuestra cultura
Eje al cual contribuye	Cultural
Eje con el cual se relaciona	Institucional y de derechos
Localidad o espacio territorial donde incide el proyecto	Los talleres de lecto-escritura en lengua indígena, se llevarán a cabo en 4 localidades; San Felipe Jataté, Salto de Agua, Nueva Argentina, Nueva Esperanza y Nueva Linda vista, donde participarán 10 personas por localidad y asistirán 40 personas en total. Se nombrarán 3 personas para la facilitación de los talleres, hablantes de las lenguas tzotzil, tojolabal, tzeltal y ch'ol.
Personas o viviendas que involucra el proyecto	Participarán 40 personas, hablantes de las lenguas tojolabal, tzotzil, tzeltal y ch'ol, interesados para aprender la escritura de su lengua materna.
Descripción técnica del proyecto	El proyecto conste en realizar talleres de lecto-escritura con hablantes de las lenguas. Finalmente en cada grupo que reciben los talleres, concluirán con un concurso de pequeños escritos, tales como cuentos cortos y relatos de vivencias en la comunidad, para estimular la iniciativa de creadores de literatura indígenas. Previo a la formación de grupos para los talleres se capacitarán los promotores culturales quienes facilitarán los talleres.
Costo aproximado	64,000 (sesenta y cuatro mil pesos)

Proyecto No 18: 2013

Nombre de la idea de proyecto	Introducción de la línea de energía eléctrica
Estrategia de Desarrollo	El buen servicio de energía eléctrica
Eje al cual contribuye	Socio demográfico
Eje con el cual se relaciona	Físico ambiental
Localidad o espacio territorial donde incide el proyecto	La introducción de línea de energía eléctrica, se beneficiarán localidades de Chumcerro la Laguna y Agua Perla.
Personas o viviendas que involucra el proyecto	Para el proyecto, se beneficiarán 50 familias e igual número de viviendas, en dos localidades que no cuentan con la línea de energía eléctrica.
Descripción técnica del proyecto	El proyecto consiste en la instalación de 7 kilómetros de líneas de energía eléctrica y bajantes para 80 viviendas. La población participará en mano de obra no calificada. Se ha iniciado trámite ante CONANP los trámites para los permisos de trazar las líneas (estudios de impacto ambiental).
Costo aproximado	2'800,000 (dos millones ochocientos mil pesos)

Proyecto No 19: 2015 a 2016

Nombre de la idea de proyecto	Construcción de viviendas completas con baño, piso, luz y fogón
Estrategia de Desarrollo	Gestionando ante las instituciones de manera organizada y promoviendo la igualdad
Eje al cual contribuye	Socio demográfico
Eje con el cual se relaciona	Físico ambiental
Localidad o espacio territorial donde incide el proyecto	Amatitlán, Democracia, San Felipe Jataté, Nuevo Rodolfo Figueroa, Niños Héroes, San Andrés La Paz, Salto de Agua, Nueva Argentina, Nueva Villa Flores, Nueva Esperanza, Nueva Linda vista, Chumcerro la Laguna y Agua Perla.
Personas o viviendas que involucra el proyecto	Con este proyecto se pretenden beneficiar a 300 familias de la microrregión e igual número de viviendas.
Descripción técnica del proyecto	<p>Viviendas de 6x8 con divisiones.</p> <p>Materiales:</p> <p>Cemento, block, varillas, 4 ventanas de metal, 1x180 metros, 3 puertas de metal de 1x2 metros, 3 puertas de metal 1x2, un fogón ahorradores de leña, una letrina con fosa séptica, una mesa, energía eléctrica con focos ahorradores.</p> <p>La comunidad aportará mano de obra durante el traslado de material y construcción de las viviendas. Cada vivienda tendrá un costo estimado de 40,000.00 pesos cada una. \$ 21,785.00</p>
Costo aproximado	6'535,500 (seis millones quinientos treinta y cinco mil quinientos pesos)

Anexo 4. Relación de participantes:**Taller de Sensibilización, La Democracia 27 de Octubre de 2010**

N. P	NOMBRES	Localidad	MUNICIPIO	LENGUA INDÍGENA	CARGO
1	Gerardo Vázquez Alfaro	Nuevo Rodolfo Figueroa	Maravilla Tenejapa	Tojolabal	Secretario del comisariado ejidal
2	Enrique Trujillo Jiménez	San Felipe Jataté	Maravilla Tenejapa	Tojolabal	Presidente de la sociedad cooperativa ganadera de Maravilla Tenejapa.
3	Alfredo Velasco López	Nuevo Rodolfo Figueroa	Maravilla Tenejapa	Español	Secretario de organización ganadera
4	Nicolás Pérez Pérez	La Democracia	Maravilla Tenejapa	Ch'ol	Promotor comunitario del Corredor Biológico
5	Apolinar Gómez Hernández	La Democracia	Maravilla Tenejapa	Español	Comisariado ejidal
6	Rosa Álvarez Jiménez	La Democracia	Maravilla Tenejapa	Español	Agente municipal
7	Gilbert Adulfo Morales Santiz	La Democracia	Maravilla Tenejapa	Español	Comité de educación preescolar
8	Dudersi Morales Santiz	La Democracia	Maravilla Tenejapa	Español	Comité de educación primaria
9	Sergio Jiménez Hernández	La Democracia	Maravilla Tenejapa	Español	Patronato de agua potable
10	Isaías Pérez Pérez	La Democracia	Maravilla Tenejapa	Español	Consejo de vigilancia
11	Bernardino López Ruiz	Santo Domingo Las Palmas	Maravilla Tenejapa	Tsotsil	Técnico
12	Zenón Hernández Álvarez	Santo Domingo	Maravilla	Tsotsil	Técnico

		Las Palmas	Tenejapa		
13	Juan López Ruiz	Nuevo San Andrés La Paz	Maravilla Tenejapa	Tsotsil	Presidente de PROSEF A.C.
14	Agustina Aguilar Espinoza	La Democracia	Maravilla Tenejapa	Tsotsil	Presidente del grupo de trabajo del Corredor Biológico
15	Alicia Santiz Ruiz	Nuevo San Andrés La Paz	Maravilla Tenejapa	Tsotsil	Representante de grupo de trabajo Antzetik de Montes Azules
16	Roda Ruiz Díaz	Nuevo San Andrés La Paz	Maravilla Tenejapa	Tsotsil	Representante de grupo de trabajo Antzetik de Montes Azules
17	Pascuala Ruiz González	Nuevo San Andrés La Paz	Maravilla Tenejapa	Tsotsil	Secretaria del grupo de trabajo mujeres Tsotsiles Flor de la Selva
18	Miguel Hernández Gómez	Nuevo San Andrés La Paz	Maravilla Tenejapa	Tsotsil	Comisariado ejidal
19	Armando Marroquín Santis	Amatitlán	Maravilla Tenejapa	Mam	Representante de la organización Alianza de cacaoteros
20	Mariano López López	Nuevo Rodolfo Figueroa	Maravilla Tenejapa	Tojolabal	Representante de la organización SPR CODECH
21	Justo Jiménez Jiménez	Nueva Argentina 1	Maravilla Tenejapa	Tojolabal	Representante de la organización Ruinas del Paraíso
22	Obdulio Gutiérrez Gutiérrez	Amatitlán	Maravilla Tenejapa	Mam	Comisariado ejidal
23	Isauro Marroquín Pérez	Amatitlán	Maravilla Tenejapa	Mam	Suplente del comisariado
24	Genaro Vázquez Vázquez	San Felipe Jataté	Maravilla Tenejapa	Tojolabal	Comisariado ejidal
25	Amalia Pérez Pérez	Nueva Sabanilla	Maravilla Tenejapa	Ch'ol	Representante del grupo de trabajo XUX de MARTEZA
26	Pedro Pérez López	Nueva Sabanilla	Maravilla	Tsotsil	Representante de la

			Tenejapa		organización CODECH
27	Ángel Bonifaz Mendoza	Nueva Sabanilla	Maravilla Tenejapa	Tsotsil	Representante comunitario
28	Julio Cesar Vázquez Juárez	Nueva Villa Flores	Maravilla Tenejapa	Ch'ol	Personal de la Reserva Montes Azules
29	Juan Pérez Entzin	Salto De Agua	Maravilla Tenejapa	Tzeltal	Presidente de la organización Tojtzoje li maya
30	Araceli Gómez Jiménez	La Democracia	Maravilla Tenejapa	Español	Presidenta de grupo de mujeres
31	Asunción Hernández	Amatitlán	Maravilla Tenejapa	Español	Presidenta de grupo
32	María E. Pérez Pérez	Amatitlán	Maravilla Tenejapa	Español	Tesorera de grupo
33	Reyna Santis Jiménez	Nueva Argentina	Maravilla Tenejapa	Ch'ol	Integrante del grupo de trabajo mujeres ch'oles productivas
34	Abelardo Pérez Jiménez	Nueva Argentina	Maravilla Tenejapa	Ch'ol	Integrante comunitario
35	Hilci Pérez López	Nueva Argentina	Maravilla Tenejapa	Ch'ol	Integrante de grupo de trabajo
36	Mercedes Pérez Pérez	Nueva Argentina	Maravilla Tenejapa	Ch'ol	Integrante de grupo de trabajo
37	Micaela López Gómez	Nueva Argentina	Maravilla Tenejapa	Ch'ol	Tesorera de grupo de trabajo de Mujeres de Cacao
38	Licia Jiménez Jiménez	Nueva Argentina	Maravilla Tenejapa	Tojolabal	Integrante de grupo de trabajo
39	Magdalena Pérez Pérez	Linda vista	Maravilla Tenejapa	Tsotsil	Presidenta del grupo de trabajo Anteletik k'oloch
40	Esperanza Hernández Pérez	Nueva Argentina	Maravilla Tenejapa	Tojolabal	Presidenta de la organización Ruinas del paraíso
41	Javier torres Pérez	Nueva Sabanilla	Maravilla Tenejapa	Ch'ol	Comité de Educación Preescolar
42	José Díaz Vázquez	Nueva Sabanilla	Maravilla	Tsotsil	Representante comunitario

			Tenejapa		
43	Armando Álvarez Gómez	Agua Perla	Maravilla Tenejapa	Tojolabal	Presidente de la organización agropecuaria
44	Martina Sánchez Méndez	Nueva Sabanilla	Maravilla Tenejapa	Ch'ol	Secretaria de grupo de trabajo
45	Carmela torres López	Nueva Sabanilla	Maravilla Tenejapa	Ch'ol	Integrante de grupo de trabajo
46	Guadalupe Girón Rodríguez	Nueva Linda Vista	Maravilla Tenejapa	Tsotsil	Secretaria del grupo de trabajo Anteletik k'oloch
47	Micaela Hernández Hernández	Linda vista	Maravilla Tenejapa	Ch'ol	Tesorera de grupo de trabajo
48	Berti Pérez Torrez	Linda vista	Maravilla Tenejapa	Ch'ol	Integrante de grupo de trabajo

Taller de Diagnostico Comunitario, La Democracia Municipio de Maravilla Tenejapa, 09 de Noviembre de 2010

N.p.	Nombres	Localidad	Municipio	Pueblo indígena	Cargo
01	Gerardo Vázquez Alfaro	Nuevo Rodolfo	Maravilla Tenejapa	Español	Secretario del Comisariado Ejidal
02	Juan López Ruiz	Nuevo San Andrés La Paz	Maravilla Tenejapa	Tsotsil	Presidente de PROSSEF A.C.
03	Senaido González Zacarías	Niños Héroe	Maravilla Tenejapa	Español	Asistente de salud rural
04	Juan Pérez Entzin	Salto de Agua	Maravilla Tenejapa	Tzeltal	Presidente de grupo
05	Genaro Vázquez Vázquez	San Felipe Jataté	Maravilla Tenejapa	Tojolabal	Comisariado ejidal
06	Misael hidalgo Figueroa	San Felipe Jataté	Maravilla Tenejapa	Español	Agente municipal

07	Pascuala Ruiz González	Nuevo San Andrés La Paz	Maravilla Tenejapa	Tsotsil	Secretaria de grupo
08	Enrique Trujillo Jiménez	San Felipe Jataté	Maravilla Tenejapa	Tojolabal	Presidente de grupo
09	Rosa Ruiz Díaz	Nuevo San Andrés La Paz	Maravilla Tenejapa	Tsotsil	Tesorera de grupo
10	Alicia Sánchez Ruiz	Nuevo San Andrés La Paz	Maravilla Tenejapa	Tsotsil	Integrante de grupo
11	Alfredo Velasco López	Nuevo Rodolfo	Maravilla Tenejapa	Español	Secretario de grupo
12	Miguel Hernández Gómez	Nuevo San Andrés La Paz	Maravilla Tenejapa	Tsotsil	Comisariado ejidal
13	Armando Marroquín S.	Amatitlán	Maravilla Tenejapa	Mam	Representante de organización
14	Mariano López López	Nuevo Rodolfo	Maravilla Tenejapa	Español	Representante de organización
15	Apolinar Gómez Hernández	La Democracia	Maravilla Tenejapa	Español	Comisariado ejidal
16	Nicolás López Pérez	La Democracia	Maravilla Tenejapa	Chol- Tsotsil	Promotor comunitario
17	Rosa Álvarez Jiménez	La Democracia	Maravilla Tenejapa	Español	Agente municipal
18	Gilbert Adolfo Morales Santizo.	La Democracia	Maravilla Tenejapa	Español	Comité de educación preescolar
19	Ludersi Morales Santizo	La Democracia	Maravilla Tenejapa	Español	Comité de educación primaria
20	Sergio Jiménez Hernández	La Democracia	Maravilla Tenejapa	Español	Patronato de agua potable
21	Agustina Aguilar Espinosa	La Democracia	Maravilla Tenejapa	Español	Presidenta de grupo y promotora comunitaria.
22	Isaías Pérez Pérez	La Democracia	Maravilla Tenejapa	Tsotsil	Consejo de vigilancia

23	Araceli Gómez Jiménez	La Democracia	Maravilla Tenejapa	Español	Presidenta de grupo
24	Asunción Hernández Domínguez	Amatitlán	Maravilla Tenejapa	Español	Presidenta de grupo
25	María Elena Pérez Pérez	Amatitlán	Maravilla Tenejapa	Español	Tesorera de grupo
26	Isauro Marroquín Pérez	Amatitlán	Maravilla Tenejapa	Mam	Suplente del comisariado ejidal
27	Olga Morales Ramírez	La Democracia	Maravilla Tenejapa	Español	Asistente rural de salud
28	Obdulio Gutiérrez Gutiérrez	Amatitlán	Maravilla Tenejapa	Mam	Comisariado ejidal
29	Efraín Guzmán Gómez	Nueva Esperanza	Maravilla Tenejapa	Ch'ol	CONANP
30	Oliverio Jiménez S.	La Democracia	Maravilla Tenejapa	Español	Técnico de CONANP
31	Lorenzo Ruiz Hernández	Nuevo San Andrés La Paz	Maravilla Tenejapa	Tsotsil	CONANP
32	Antonia Pérez López	Jerusalén	Las Margaritas	Tzeltal	Promotora del POPMI
33	Julio Cesar Vázquez Juárez	Nuevo Villa Flores	Maravilla Tenejapa	Ch'ol	CONANP

Taller de Diagnostico Comunitario, Nuevo Sabanilla Municipio de Maravilla Tenejapa, 10 de Noviembre de 2010

N.P.	NOMBRES	LOCALIDAD	MUNICIPIO	PUEBLO INDÍGENA	CARGO
01	José Díaz Vázquez	Nueva Sabanilla	Maravilla Tenejapa	Tsotsil	Representante de grupo

02	Domingo Díaz López	Nueva Sabanilla	Maravilla Tenejapa	Tsotsil	Integrante de grupo
03	Pedro Pérez López	Nueva Sabanilla	Maravilla Tenejapa	Tsotsil	Representante de grupo
04	Ángel bonifaz Mendoza	Nueva Sabanilla	Maravilla Tenejapa	Tsotsil	Integrante de grupo
05	Juan Martínez Sánchez	Nueva Sabanilla	Maravilla Tenejapa	Ch'ol	Consejo de Vigilancia
06	Natalia Pérez Pérez	Nueva Sabanilla	Maravilla Tenejapa	Ch'ol	Partera
07	Yolanda Mendoza Pérez	Nueva Sabanilla	Maravilla Tenejapa	Ch'ol	Integrante de grupo
08	Javier torres Pérez	Nueva Sabanilla	Maravilla Tenejapa	Ch'ol	Comité de padres de familia Preescolar
09	María Julieta López a.	Nueva Sabanilla	Maravilla Tenejapa	Español	Integrante de grupo
10	Mateo Pérez Pérez	Nueva Sabanilla	Maravilla Tenejapa	Ch'ol	Integrante de grupo
11	Martina Sánchez Méndez	Nueva Sabanilla	Maravilla Tenejapa	Español	Integrante de grupo
12	Alicia Pérez Pérez	Nueva Sabanilla	Maravilla Tenejapa	Ch'ol	Integrante de grupo
13	Carlos Pérez Torres	Nueva Sabanilla	Maravilla Tenejapa	Ch'ol	Integrante de grupo
14	Juana Gómez Vázquez	Nueva Sabanilla	Maravilla Tenejapa	Tsotsil	Integrante de grupo
15	Manuela Monterrosa Ruiz	Nueva Sabanilla	Maravilla Tenejapa	Tzeltal	Integrante de grupo
16	Hilario Pérez Pérez	Nueva Sabanilla	Maravilla Tenejapa	Ch'ol	Integrante de grupo
17	Misael Gómez Guzmán	Nueva Sabanilla	Maravilla Tenejapa	Ch'ol	Integrante de grupo

18	Vicente Ruiz Monterrosa	Nueva Sabanilla	Maravilla Tenejapa	Tzeltal	Integrante de grupo
19	Antonia Pérez Gómez	Nueva Sabanilla	Maravilla Tenejapa	Tsotsil	Vocal de salud
20	Juana Jiménez Vázquez	Nueva Argentina	Maravilla Tenejapa	Tojolabal	Partera
21	Domitila Jiménez Román	Nueva Argentina	Maravilla Tenejapa	Tojolabal	Tesorerera de grupo
22	Esperanza Hernández Pérez	Nueva Argentina	Maravilla Tenejapa	Tojolabal	Presidenta de grupo
23	Blanca Luz Jiménez Santiz	Nueva Argentina	Maravilla Tenejapa	Tojolabal	Secretaria de grupo
24	Virginia Luna Jiménez	Nueva Argentina	Maravilla Tenejapa	Tojolabal	Integrante de grupo
25	Justina Jiménez Vázquez	Nueva Argentina	Maravilla Tenejapa	Tojolabal	Vocal de grupo
26	Delfina Méndez López	Nueva Argentina	Maravilla Tenejapa	Tojolabal	Integrante de grupo
27	Silverio Jiménez Román	Nueva Argentina	Maravilla Tenejapa	Tojolabal	Agente municipal
28	Micaela López Gómez	Nueva Argentina	Maravilla Tenejapa	Ch'ol	Tesorerera de grupo
29	Hilsí Pérez López	Nueva Argentina	Maravilla Tenejapa	Ch'ol	Integrante de grupo
30	Reyna Santiz Jiménez	Nueva Argentina	Maravilla Tenejapa	Ch'ol-tojolabal	Presidenta de grupo
31	Lucía Jiménez Vázquez	Nueva Argentina	Maravilla Tenejapa	Tojolabal	Integrante de grupo
32	Florinda Rodríguez Jiménez	Nueva Argentina	Maravilla Tenejapa	Tojolabal	Integrante de grupo
33	Julia Guzmán Martín	Nueva Argentina	Maravilla Tenejapa	Ch'ol	Integrante de grupo

34	Mercedes Pérez Pérez	Nueva Argentina	Maravilla Tenejapa	Español	Integrante de grupo
35	Bellaluz Jiménez Álvarez	Nueva Argentina	Maravilla Tenejapa	Tojolabal	Integrante de grupo
36	Armando Jiménez López	Nueva Argentina	Maravilla Tenejapa	Tojolabal	Comisariado ejidal
37	Genaro Jiménez Vázquez	Nueva Argentina	Maravilla Tenejapa	Tojolabal	Ejidatario
38	Artemio López Trujillo	Nueva Argentina	Maravilla Tenejapa	Español	Ejidatario
39	Domingo Pérez Jiménez	Nueva Argentina	Maravilla Tenejapa	Tojolabal	Ejidatario
40	Justo Jiménez Jiménez	Nueva Argentina	Maravilla Tenejapa	Tojolabal	Representante de grupo
41	Arturo Gómez Méndez	Nueva Argentina	Maravilla Tenejapa	Tojolabal	Suplente de grupo
42	Abelardo Pérez Jiménez	Nueva Argentina	Maravilla Tenejapa	Tojolabal	Consejo de vigilancia
43	Esperanza Pérez Luna	Nueva Argentina	Maravilla Tenejapa	Tojolabal	Ejidatario
44	German López López	Nueva Argentina	Maravilla Tenejapa	Español	Presidente de organización
45	Guadalupe Giron Rodríguez	Nueva linda vista	Maravilla Tenejapa	Español Tsotsil - tzeltal	Secretaria del grupo
46	Micaela Hernández Hernández	Nueva Linda vista	Maravilla Tenejapa	Tsotsil	Tesorera de grupo
47	Magdalena Pérez Pérez	Nueva Linda vista	Maravilla Tenejapa	Tsotsil	Presidenta de grupo
48	Berti Pérez Torres	Nueva Linda vista	Maravilla Tenejapa	Tsotsil	Vocal de grupo
49	Esther Cruz Pérez	Nueva Linda vista	Maravilla Tenejapa	Tsotsil	Ejidataria

50	Sacarías Hernández Ruiz	Nueva linda vista	Maravilla Tenejapa	Tsotsil	Agente municipal
51	Albino Hernández López	Nueva Linda vista	Maravilla Tenejapa	Tsotsil	Consejo de vigilancia
52	Felipe Hernández López	Nueva Linda vista	Maravilla Tenejapa	Tsotsil	Comisariado ejidal
53	Juan Lorenzo Torres	Chum Cerro la Laguna	Maravilla Tenejapa	Tzeltal	Ejidatario
54	Diego Lorenzo Morales	Chum Cerro la Laguna	Maravilla Tenejapa	Tzeltal	Ejidatario
55	Juan Martínez Sánchez	Nueva Sabanilla	Maravilla Tenejapa	Ch'ol	Consejo de vigilancia
56	Armando Álvarez Gómez	Agua Perla	Maravilla Tenejapa	Tojolabal	Presidente de grupo
57	Joselino Calvo Gómez	Agua Perla	Maravilla Tenejapa	Español	Comisariado ejidal
58	Antonia Pérez López	Jerusalén	Las margaritas	Tzeltal	Promotora del POPMI
59	Romeo Díaz Vázquez	Nueva Sabanilla	Maravilla Tenejapa	Ch'ol-tsotsil	Ejidatario

Taller de Diagnostico Micro regional, Amatitlán Municipio de Maravilla Tenejapa, 23 de Noviembre de 2010

N.p	NOMBRES	LOCALIDAD	MUNICIPIO	PUEBLO INDIGENA	CARGO
1.	Obdulio Gutiérrez Gutiérrez	Amatitlán	Maravilla Tenejapa	Mam	Comisariado ejidal
2.	Juan López Ruiz	Nuevo San Andrés la Paz	Maravilla Tenejapa	Tsotsil	Presidente de grupo
3.	Armando Jiménez López	Nueva Argentina	Maravilla Tenejapa	Tojolabal	Comisariado ejidal
4.	Felipe Hernández López	Nueva Linda vista	Maravilla	Tsotsil	Comisariado ejidal

			Tenejapa		
5.	Juan de la Cruz Patishtan	San Mateo Zapotal	Maravilla Tenejapa	Tsotsil	Ejidatario
6.	Zacarías Hernández Ruiz	Nueva Linda Vista	Maravilla Tenejapa	Tsotsil	Agente municipal
7.	Ángel bonifaz Mendoza	Nueva Sabanilla	Maravilla Tenejapa	Tsotsil	Representante de grupo
8.	Vicente Ruiz Monterrosa	Nueva Sabanilla	Maravilla Tenejapa	Tzeltal	Secretario del comisariado
9.	Mariano López López	Nuevo Rodolfo Figueroa	Maravilla Tenejapa	Español	Representante de organización
10.	Apolinar Gómez Hernández	La Democracia	Maravilla Tenejapa	Español	Comisariado ejidal
11.	Lorenzo Hernández Jiménez	San Felipe Jataté	Maravilla Tenejapa	Tojolabal	Suplente del comisariado Ejidal.
12.	Olga morales Ramírez	La Democracia	Maravilla Tenejapa	Tzeltal	Asistente Rural de salud
13.	Araceli Gómez Jiménez	La Democracia	Maravilla Tenejapa	Español	Presidenta de grupo
14.	Abelardo Pérez Jiménez	Nueva Argentina	Maravilla Tenejapa	Español	Consejo de vigilancia
15.	Silverio Jiménez Román	Nueva Argentina	Maravilla Tenejapa	Tojolabal	Agente Municipal
16.	German López López	Nueva Argentina	Maravilla Tenejapa	Español	Presidente de sociedad Cooperativa
17.	Domingo López Díaz	Sto. Domingo las palmas	Maravilla Tenejapa	Tsotsil	Representante de grupo
18.	Senaido Gonzales sacarías	Niños Héroe	Maravilla Tenejapa	Español	Representante de grupo
19.	José h. Valdovinos Ayala	Comitán	Comitán	Español	CONANP
20.	Francisco guzmán Ramírez	Nueva Esperanza	Maravilla ten.	Ch'ol	1er. Regidor
21.	Antonia Pérez López	Jerusalén	Las Margaritas	Tzeltal	Promotora POPMI

22.	Lucia Pérez López	Jerusalén	Las Margaritas	Tzeltal	Promotora del POPMI
23.	Gerardo Vázquez Alfaro	Nuevo Rodolfo Figueroa	Maravilla Ten	Tojolabal	Secretario del comisariado

Primer Taller de Planeación, Amatitlán Municipio de Maravilla Tenejapa, 29 de Diciembre de 2010

N.P	NOMBRES	LOCALIDAD	MUNICIPIO	PUEBLO INDÍGENA	CARGO
1	Juan López Ruiz	Nuevo San Andrés la Paz	Maravilla Tenejapa	Tsotsil	Presidente de grupo
2	Felipe Hernández López	Nueva Linda Vista	Maravilla Tenejapa	Tsotsil	Comisariado ejidal
3	Armando Jiménez López	Nueva Argentina	Maravilla Tenejapa	Tojolabal	Comisariado ejidal
4	Abelardo Pérez Jiménez	Nueva Argentina	Maravilla Tenejapa	Español	Consejo de vigilancia
5	Pedro Pérez López	Nueva Sabanilla	Maravilla Tenejapa	Tsotsil	Representante CODECH
6	Domingo López Díaz	Santo Domingo las Palmas	Maravilla Tenejapa	Tsotsil	Representante de grupo
7	Senaido Gonzales Sacarías	Niños Héroe	Maravilla Tenejapa	Español	Representante de grupo
8	Basilio Morales Méndez	Niños Héroe	Maravilla Tenejapa	Español	Presidente de organización
9	Gerardo Vázquez Alfaro	Nuevo Rodolfo Figueroa	Maravilla Tenejapa	Tojolabal	Secretario del comisariado
10	Alfredo Velasco López	Nuevo Rodolfo Figueroa	Maravilla Tenejapa	Tojolabal	Presidente de organización
11	Fredy Velasco Aguilar	Nuevo Rodolfo Figueroa	Maravilla Tenejapa	Tojolabal	Tesorero de organización

12	Adelaida Jiménez Pérez	Nuevo Rodolfo Figueroa	Maravilla Tenejapa	Tojolabal	Secretario de grupo
13	María de la Luz Velasco López	Nuevo Rodolfo Figueroa	Maravilla Tenejapa	Tojolabal	Tesorero de grupo
14	Silvero Jiménez Román	Nueva Argentina	Maravilla Tenejapa	Tojolabal	Agente Municipal
15	German López López	Nueva Argentina	Maravilla Tenejapa	Español	Presidente de sociedad Coop.
16	Lorenzo Hernández Jiménez	San Felipe Jataté	Maravilla Tenejapa	Tojolabal	Suplente del comisariado ejidal
17	Oscar Vázquez Vázquez	San Felipe Jataté	Maravilla Tenejapa	Tojolabal	Agente Municipal
18	Obdulio Gutiérrez Gutiérrez	Amatitlán	Maravilla Tenejapa	Mam	Comisariado ejidal
19	Olga Morales Ramírez	La Democracia	Maravilla Tenejapa	Tzeltal	Asistente Rural de Salud
20	Apolinar Gómez Hernández	La Democracia	Maravilla Tenejapa	Español	Comisariado ejidal
21	Juan Pérez Entzin	Salto de Agua	Maravilla Tenejapa	Tzeltal	Agente municipal
22	Lorenzo Ruiz Hernández	La Democracia	Maravilla Tenejapa	Tsotsil	Guarda parque
23	Efraín Guzmán Gómez	Maravilla T.	Maravilla T.	Ch'ol	Guarda parque

Segundo Taller de Planeación, Priorización de Proyectos, Amatitlán Municipio de Maravilla Tenejapa, 04 de Mayo de 2011

N.P.	NOMBRES	EDAD	LOCALIDAD	MUNICIPIO	LENGUA INDIGENA	CARGO
01	Fredy Velasco Aguilar	42	Nuevo Rodolfo	Maravilla Tenejapa	Tojolabal	Tesorera de org. SPR hombres

02	Alfredo Velasco López	49	Nuevo Rodolfo	Maravilla Tenejapa	Tojolabal	Presidente de org.
03	Juan Pérez Entzin	45	Nuevo Salto de Agua	Maravilla Tenejapa	Tzeltal	Ex agente Municipal
04	Pedro Pérez López	47	Nueva sabanilla	Maravilla Tenejapa	Tsotsil	Representante de grupo
05	Felipe Hernández Gómez	53	Nueva linda vista	Maravilla Tenejapa	Tsotsil	Comisariado ejidal
06	Domingo López Díaz	49	Santo Domingo las palmas	Maravilla Tenejapa	Tsotsil	Representante de grupo
07	German López López	41	Nueva argentina	Maravilla Tenejapa	Castellano	Presidente de soc. cooperativa
08	Oscar Vázquez Vázquez	40	San Felipe Jataté	Maravilla Tenejapa	Tojolabal	Agente municipal
09	Obdulio Gutiérrez Gutiérrez	37	Amatitlán	Maravilla Tenejapa	Mam	comisariado ejidal
10	Olga Morales Ramírez	41	La Democracia	Maravilla Tenejapa	Tsotsil	Asistente rural de salud
11	Filomena Estrada Tovar	28	Las Nubes	Maravilla Tenejapa	Español	Guarda parque CONANP
12	Efraín Guzmán Gómez	38	Nueva Esperanza	Maravilla Tenejapa	Ch'ol	Guarda parque CONANP
13	Ángel Andrés Sánchez	43	CONANP	Maravilla Tenejapa	Tzeltal	Jefe de departamento
14	Amalia Ruiz López	37	Nuevo San Andrés La Paz	Maravilla Tenejapa	Tsotsil	Presidenta de grupo
15	Esther Núñez Ruiz	21	Nuevo San Andrés La Paz	Maravilla Tenejapa	Tsotsil	Vocal de grupo
16	Lucia Ruiz Ruiz	21	Nuevo San Andrés La Paz	Maravilla Tenejapa	Tsotsil	Integrante de grupo
17	Emilia Ruiz Ruiz	25	Nuevo San Andrés La Paz	Maravilla Tenejapa	Tsotsil	Presidenta de grupo

**Tercer Taller de Planeación, Validación del Plan Micro regional, Amatitlán Municipio de Maravilla Tenejapa,
19 de Mayo de 2011**

N.P.	NOMBRES	EDAD	LOCALIDAD	MUNICIPIO	LENGUA INDÍGENA	CARGO
01	Fredy Velasco Aguilar	42	Nuevo Rodulfo	Maravilla Tenejapa	Tojolabal	Tesorera de org. SPR hombres
02	Alfredo Velasco López	49	Nuevo Rodulfo	Maravilla Tenejapa	Tojolabal	Presidente de org.
03	Juan Pérez Entzin	45	Nuevo Salto de Agua	Maravilla Tenejapa	Tzeltal	Ex Agente Municipal
04	Pedro Pérez López	47	Nueva Sabanilla	Maravilla Tenejapa	Tsotsil	Representante de grupo
05	German López	41	Nueva Argentina	Maravilla Tenejapa	Castellano	Presidente de soc. cooperativa
06	Oscar Vázquez	40	San Felipe Jataté	Maravilla Tenejapa	Tojolabal	Agente municipal
07	Obdulio Gutiérrez	37	Amatitlán	Maravilla Tenejapa	Mam	Comisariado ejidal
08	Olga morales Ramírez	41	La Democracia	Maravilla Tenejapa	Tsotsil	Asistente rural de salud
09	Efraín Guzmán Gómez	38	Nueva Esperanza	Maravilla Tenejapa	Ch'ol	Guarda parque CONANP
10	Ángel Andrés Sánchez cruz	43	CONANP	Maravilla Tenejapa	Tzeltal	Jefe de departamento
11	Silverio Jiménez Román	44	Nueva Argentina	Maravilla Tenejapa	Tojolabal	Agente Municipal
12	José lauro ton Álvarez	47	Nuevo Rodeo Figueroa	Maravilla Tenejapa	Tzeltal	Comisariado ejidal
13	Jorge Pérez	38	Nuevo Linda Vista	Maravilla Tenejapa	Tsotsil	Secretario de Comisariado ejidal



Ja wayich tiki jel niwan, jakelotik b'a tuktukil k'umal, teytik'ili tzomanotik
winike sok ixuke b'a oj elekotik lajan
oj b'obkutik mojalijel
(Tojol abal)

Nuestro sueño es muy grande, provenimos de culturas diversas y estamos aquí
unidos hombres y mujeres para salir adelante.

¡Lo lograremos hermanos!