

# Plan de la Microrregión Kanjobal-Chuj para el Desarrollo con Identidad



**30 de Octubre de 2012**

## Contenido

1. Presentación.....	4
2. Agradecimientos.....	6
3. Visión de la Microrregión Kanjobal-Chuj.....	7
4. Matriz de Resultados del Diagnóstico Microrregional.....	8
a) Matriz de Resultados. Eje Sociodemográfico.....	8
b) Matriz de Resultados. Eje Físico Ambiental.....	11
c) Matriz de Resultados. Eje Institucional y de Derecho.....	15
d) Matriz de Resultados. Eje Cultural.....	17
e) Matriz de Resultados. Eje Económico.....	19
5. Matriz de Financiamiento.....	25
6. Estrategias de Desarrollo y Proyectos Estratégicos.....	27
7. Relatoría de Talleres y Participantes en el Proceso.....	71
a) Taller de Sensibilización.....	71
b) Talleres de Diagnóstico Comunitario.....	71
c) Taller de Diagnóstico Microrregional.....	71
d) Reuniones de Análisis de Consistencia y Valoración Técnica.....	72
e) Taller de Definición de Proyectos Estratégicos.....	72
f) Taller de Validación del Plan.....	73
8. Anexo 1. Cartografía.....	74
a) Localidades de la Microrregión kanjobal-Chuj.....	74
b) Aspectos Físico de la Microrregión kanjobal-Chuj.....	75
c) Infraestructura de CDI en la Microrregión kanjobal-Chuj.....	76
d) Infraestructura del Sector Educativo de la Microrregión kanjobal-Chuj.....	77
e) Infraestructura del Sector Salud de la Microrregión kanjobal-Chuj.....	78
f) Uso del Suelo de la Microrregión kanjobal-Chuj.....	79
9. Anexo 2. Estadísticas y otros Indicadores.....	80
a) Indicadores de la Microrregión Kanjobal-Chuj.....	80
b) Graficas Microrregión Kanjobal-Chuj.....	81
10. Anexo 3. Listas de Participantes.....	84

a) Lista de Participantes del Taller de Sensibilización.....	84
i. Participantes del Taller de Sensibilización.....	84
b) Lista de Participantes de los Talleres Comunitarios.....	86
i. Participantes de los Talleres Comunitarios.....	86
c) Lista de Participantes del Taller de Diagnóstico Microrregional.....	88
i. Representantes Comunitarios del Taller de Diagnóstico Microrregional.....	88
ii. Representantes Institucionales del Taller de Diagnóstico Microrregional.....	89
d) Lista de Participantes del Taller de Definición de Proyectos Estratégicos.....	89
i. Representantes Comunitarios del Taller de Definición de Proyectos Estratégicos.....	89
ii. Representantes Institucionales del Taller de Definición de Proyectos Estratégicos.....	90
e) Lista de Participantes del Taller de Validación del Plan Microrregional.....	91
i. Participantes del Taller de Validación del Plan Microrregional.....	91
ii. Integrantes de la Instancia de Gestión y Seguimiento del Plan Microrregional.....	92

## **1. Presentación**

La microrregión Kanjobal-Chuj se ubica entre las longitudes 91°37'54" y 91°40'34", latitudes 16°12'33" y 16°16'05" y entre los 875 y 1,218 metros sobre el nivel medio del mar; en la parte media alta de la sub cuenca hidrológica Santo Domingo, que se encuentra en la macro cuenca del Río Usumacinta. Las localidades están asentadas en los límites entre los municipios de La Independencia y Las Margaritas del estado de Chiapas, la mayoría pertenecen al municipio de La Independencia.

El clima es templado húmedo con lluvias de Mayo a Diciembre, los terrenos son de lomeríos y serranía con pendientes entre 15 y 30 grados donde los habitantes realizan actividades económicas de subsistencia y en algunos casos son productores de café y plátano; percibiendo ingresos por su comercialización, aunque escasos. Debido a la alta dispersión poblacional algunas de las localidades han sido poco atendidas por las instituciones.

Las localidades que integran la microrregión son: La Unión, El Horizonte, Monte Los Olivos, Cabena, Santa María, El Mirador, Brasil, Pinar del Río, Nuevo Mundo, Santo Domingo, El Triunfo y Gracias a Dios del Municipio La Independencia; Esmeralda Los Cipreses y Nuevo Plan de Ayala del Municipio Las Margaritas; de acuerdo con datos del censo de población (INEGI 2010) viven en estas localidades 2,068 habitantes de los cuales 1,287 personas; es decir el 62%, se auto adscribieron como indígenas, hablantes de chuj y kanjobal en su mayoría y unos pocos tojolabales y tsotsiles.

La microrregión está ubicada dentro de la región económica No. 15 denominada Meseta Comiteca por el Gobierno del Estado de Chiapas, la mayoría de sus habitantes llegaron a esta región procedentes de Guatemala como refugiados durante el conflicto armado en ese país en la década de los 80's; paulatinamente fueron regularizando sus situación migratoria y fundando pequeñas localidades en la medida en que fueron adquiriendo terrenos para asentamientos y cultivos, algunos de los cuales son propiedad privada y otros copropiedades familiares.

Siendo descendientes de población refugiada la mayoría de los habitantes de las localidades de la microrregión disponen de extensiones muy pequeñas de terreno que van de los 600 metros cuadrados a media hectárea en el 60% de los casos, mientras que un 25% tienen entre una y dos hectáreas; este 85% de habitantes de la microrregión no tienen reservas territoriales que generen agua, agudizando la disponibilidad de este líquido vital para uso doméstico en la mayoría de los asentamientos. Así mismo los ingresos por venta de productos son limitados por lo cual durante el proceso de diagnóstico se tomaron acuerdo para reflexionar en las asambleas generales sobre alternativas creativas que contribuyan a sortear estas dificultades, orientadas principalmente en actividades productivas que hagan uso intensivo del suelo sin dañarlo.

Las estructuras de la mayoría de las localidades consisten en asambleas generales las cuales nombran representantes civiles denominados agentes municipales, que cumplen funciones diversas asociadas a la presencia de los distintos órdenes de gobierno y contribuyen a resolver conflictos internos.

Solamente en dos localidades la tenencia de la tierra es Ejidal; Nuevo Plan de Ayala y Pinar del Río, por ello se designan comisariados ejidales. No existen cargos comunitarios tradicionales y conviven pacíficamente católicos, ortodoxos y evangélicos, sin hegemonía de ninguna de las religiones mencionadas.

En el marco de la Estrategia de Planeación y Gestión del Territorio para el Desarrollo con Identidad; los talleres de diagnóstico y planeación se llevaron a cabo del 04 de Julio al 30 de Octubre de 2012, en ellos participaron un total de 241 personas de las cuales 81 fueron mujeres y 160 hombres.

Durante la fase de pre diagnóstico; previo a los talleres comunitarios, se realizaron talleres por localidad con el fin de identificar con precisión la problemática y conocer las opiniones de la mayor parte de la población que vive en la microrregión.

El taller de sensibilización se realizó en La Unión el 04 de Julio, los talleres por localidad se llevaron a cabo del 20 al 31 de Julio y los talleres de diagnósticos comunitarios los días 21 y 22 de Agosto y 11 de Septiembre en las localidades de La Unión y El Horizonte.

El taller de diagnóstico microrregional se efectuó los días 03 y 04 de Octubre en Tzisco; en ese mismo lugar se realizaron los talleres de definición de proyectos estratégicos y validación del plan microrregional los días 17, 18 y 30 de Octubre, todos con la participación activa y entusiasta de los representantes de cada uno de los ejes en las mesas de trabajo y las sesiones plenarias.

## **2. Agradecimientos**

Los que vivimos en la microrregión agradecemos mucho el apoyo del Centro Coordinador de la Comisión Nacional para el Desarrollo Indígena en Las Margaritas, que nos apoyó invitando a otras instituciones y organizando los talleres y también nos visitaron en nuestras comunidades para conocer los problemas que tenemos.

Gracias a la Jurisdicción Sanitaria de la Secretaria de Salubridad y Asistencia con sede en Comitán (SSA), Comisión Nacional del Agua (CONAGUA), Comisión del Café (COMCAFE), Secretaría del Campo (SECAM), Secretaría para el Empoderamiento de las Mujeres (SEDEM) y la Presidencia Municipal de La Independencia por sus ideas y apoyo para la elaboración de este Plan de Desarrollo.

También agradecemos a nuestros consejeros indígenas kanjobal y chuj: Simón Pedro Tomás y Juan García Domingo, por las gestiones que realizaron para que nuestra microrregión fuera considerada en la Estrategia de Planeación.

Durante estos 4 meses nos dimos cuenta de que los problemas de nuestras comunidades son los mismos y que será más fácil resolverlos si nos mantenemos unidos y organizados; ya que seremos más escuchados y tendremos mayor capacidad de gestión, que si seguimos actuando cada uno por su lado. Ya acordamos entre nosotros que lucharemos hasta que todos los proyectos sean ejecutados y que nos estaremos coordinando para darle seguimiento a todas las acciones.

A las instituciones de los tres órdenes de gobierno les pedimos que no nos dejen solos y que hagan todo el esfuerzo que puedan para que este plan no se quede en el papel, nosotros nos comprometemos a cumplir todos los requisitos que sean requeridos y a dar seguimiento a las gestiones.

ATENTAMENTE

AGENTES MUNICIPALES, COMISARIADOS EJIDALES Y REPRESENTANTES DE  
LOS EJES DE DESARROLLO DE LA MICRORREGIÓN KANJOBAL-CHUJ

### **3. Visión de la Microrregión Kanjobal-Chuj**

Ser comunidades con culturas fortalecidas, sembrar semillas para que los jóvenes se sientan orgullosos de sus mayores y los respeten, todos viviendo en armonía, unidos para resolver nuestros problemas, con todos los servicios básicos con calidad de vida, produciendo y consumiendo alimentos sanos, con hábitos saludables, valorando la medicina tradicional y protegiendo nuestros suelos y el agua.

#### **Wayich yin yalix makbej eb k'anjobal c'al eb Chuj**

Conob tol chi beybalnej c'al taynen is beybal yichmam, inat watx' chi awlayi cayton tu ok eloc eb ach'ej k'opoj yin nachaj el yuj cax ok maynej xac'al ba eb yin tol ay yelapnok eb ayxa is k'inal yiban eb cax yikem ok yut c'apax ba eb, masanil conob ok cajay yin junxanej ok yut nabal, ok co wajbaj co ba yin co watx'nen yayji co cawxinakil, ok tx'aknaj c'apax tzetak yetal ok oc yopiso juj bay cajan on, ok on cajay ek yin watx', ok jaw jawoj cax ok co loon c'apax sat tol c'am ilya yin, cax ok co pich co ba yin watx c'al jaon ok pichil jichmam, ok jantej co ba yetok ac'un yambal jichmam, ok co taynej c'apax co tx'otx' c'al a aejlak.

#### **Vayich da yunenej chinab eb k'anjobal yed eb Chuj**

Chonab to sc'anavajej sbeybal co mam quicham yed pax stanvani, inat vach' scavej ichachi ol aj yelc'och eb vin quelemtak yed eb ix cobestac yic snachajel yuj eb yic syac'an ac'umtacquil eb to mas nivan yelc'och eb mas ayxo squinal da eb, sc'anavajej pax eb, smasanil anima baj tac til ay junxonej ol aj snaan eb, ol co molban co ba ol calancab tastacto malaj dayon, yic ol tx'avoc pax tastac ol laj och yopisio cu'uj da bajtactil ayon, yic ol on aj pax ec' da vach', ol laj cavani tastac ol cavej ol cablan pax sat to vach' to malaj ilya ayoch day, ol co pichan co ba da vach' ol co naan pax coti, ol cac'anxi och spichul eb co mam quicham pecti', ol cantan pax co ba yed anc'ultac sc'antaxon eb, ol quilan lum co luum yed pax aa' yic man ol te ixtaxbatoc.

#### 4. Matriz de Resultados del Diagnóstico Microrregional

##### a) Matriz de Resultados. Eje Sociodemográfico

ESTRATEGIAS DE DESARROLLO	PROYECTOS	PROBLEMÁTICA QUE RESUELVE Y/O POTENCIALES ASOCIADOS	INDICADORES DE LÍNEA BASE
<p>Agua para uso doméstico en todas las localidades y viviendas de la microrregión</p>	<p>Introducción de sistema de agua entubada en la localidad Esmeralda Los Cipreses</p>	<p>Insuficiente cantidad y calidad de agua para servicio doméstico en 11 de las 14 localidades de la microrregión debido a que hay pocos manantiales permanentes o las localidades se ubican arriba de donde se encuentran las fuentes de agua; por lo que se requiere de infraestructura que suministre agua de fuentes disponibles para garantizar su abasto. De los 336 hogares de la microrregión, 126 no cuentan con agua para uso doméstico.</p> <p>35 viviendas ubicadas en la localidad Esmeralda Los Cipreses no disponen de agua para uso doméstico debido a que no tienen manantiales, las mujeres y los niños acarrear el agua desde el Rio Santo Domingo ubicado 700 metros abajo.</p>	<p><b>Nombre:</b> % de viviendas de la microrregión que disponen de agua para uso doméstico.</p> <p>Núm. de viviendas con servicio de agua para uso doméstico x 100 Total de viviendas de la microrregión</p> <p><b>Valor al año 2012:</b> 62.5%</p> <p><b>Fuente:</b> Diagnóstico Microrregional validado por Ayuntamiento de La Independencia</p>



<b>ESTRATEGIAS DE DESARROLLO</b>	<b>PROYECTOS</b>	<b>PROBLEMÁTICA QUE RESUELVE Y/O POTENCIALES ASOCIADOS</b>	<b>INDICADORES DE LÍNEA BASE</b>
	Construcción de 54 tanques familiares de ferro cemento	54 viviendas en 7 localidades de la microrregión están ubicadas sobre las fuentes de abastecimiento y manantiales permanentes por lo cual su única alternativa viable es el almacenamiento de agua de lluvia.	
	Ampliación de los sistemas de agua entubada en La Unión y Nuevo Plan de Ayala	25 viviendas ubicadas en las localidades La Unión y Nuevo Plan de Ayala no disponen de agua entubada debido a que cuando se construyó e instaló la infraestructura del servicio era menor el número de viviendas.	
Comunidades saludables con servicio médico de calidad y prevención oportuna	Estudio de factibilidad para reordenar los servicios de salud en la microrregión	Deficiente atención médica a los habitantes de la microrregión en las unidades médicas del sector salud ubicadas en San José Belén, Río Blanco y El Triunfo Amparo Agua Tinta. El IMSS y SSA tienen intercaladas sus coberturas en la microrregión, los enfermos se sienten desprotegidos y desanimados por la falta de atención. Este problema afecta a todos los habitantes de la microrregión; 14 localidades y 2,068 personas.	<p><b>Nombre:</b> % de habitantes de la microrregión satisfechos con la atención médica que recibe.</p> <p>Núm. de habitantes satisfechos  <math>\frac{\text{con la atención médica}}{\text{Total de habitantes de la microrregión}} \times 100</math></p> <p><b>Valor al año 2012:</b> 0%</p> <p><b>Fuente:</b> Diagnóstico Microrregional</p>

<b>ESTRATEGIAS DE DESARROLLO</b>	<b>PROYECTOS</b>	<b>PROBLEMÁTICA QUE RESUELVE Y/O POTENCIALES ASOCIADOS</b>	<b>INDICADORES DE LÍNEA BASE</b>
	Capacitación para la prevención de enfermedades, higiene y hábitos saludables	<p>En la casa de salud de El Triunfo cobran cuota, el Técnico de Atención Primaria (TAP) casi no se encuentra en la localidad y cuando se trasladan a la unidad ubicada en la localidad Amparo Agua Tinta les piden solicitud de servicio firmada por el TAP y no son atendidos aunque estén muy enfermos.</p> <p>En las Unidades Médicas ubicadas en Río Blanco y San José Belén solamente atienden a los beneficiarios del IMSS. En Río Blanco las personas de las localidades aledañas se sienten discriminadas ya que la comunidad piensa que el centro de salud es solo de ellos y les descuentan una cuota de su pago de oportunidades sin consentimiento.</p> <p>Esta situación genera una escasa atención médica y acciones de prevención de enfermedades.</p>	<p><b>Nombre:</b> % de comités de salud capacitados para la prevención de enfermedades en la microrregión.</p> <p>Núm. de comités capacitados en <u>prevención de la salud</u> x 100 Total de comités de la microrregión</p> <p><b>Valor al año 2012:</b> 12%</p> <p><b>Fuente:</b> Diagnóstico Microrregional</p> <hr/> <p><b>Nombre:</b> % de madres de familia que adoptan hábitos saludables en la microrregión.</p> <p>Núm. de madres de familia que <u>adoptan hábitos saludables</u> x 100 Total de madres de familia</p> <p><b>Valor al año 2012:</b> 15%</p> <p><b>Fuente:</b> Diagnóstico Microrregional</p>

**b) Matriz de Resultados. Eje Físico Ambiental**

<b>ESTRATEGIAS DE DESARROLLO</b>	<b>PROYECTOS</b>	<b>PROBLEMÁTICA QUE RESUELVE Y/O POTENCIALES ASOCIADOS</b>	<b>INDICADORES DE LÍNEA BASE</b>
Comunidades de la microrregión comunicadas en forma permanente	Construcción de puente en el Río Santo Domingo	En época de lluvias; los meses de Junio a Noviembre, se presentan creciente del Río Santo Domingo lo que dificulta el acceso a las localidades, principalmente a La Unión y el traslado de los productos para la comercialización. Ha sido petición de la población desde hace 7 años la construcción de 108 metros de puente de concreto, en este proyecto se involucran las 13 localidades que conforman la microrregión.	<p><b>Nombre:</b> % de localidades de la microrregión comunicadas por vía terrestre.</p> <p>Núm. de localidades comunicadas por vía terrestre _____ x 100 Total de localidades de la microrregión</p> <p><b>Valor al año 2012:</b> 78%</p> <p><b>Fuente:</b> Diagnóstico Microrregional con validación de la Presidencia Municipal de La Independencia</p>
	Apertura de camino a Monte Los Olivos y Cabena	Asimismo dos localidades; Monte Los Olivos y Cabena, carecen de vías de acceso para el traslado de personas y transporte hacia otras localidades de la microrregión.	

ESTRATEGIAS DE DESARROLLO	PROYECTOS	PROBLEMÁTICA QUE RESUELVE Y/O POTENCIALES ASOCIADOS	INDICADORES DE LÍNEA BASE
	Pavimentación de 16 kilómetros de caminos rurales	En los meses de lluvias se presentan deslaves, derrumbes y baches en los caminos de terracería lo que dificulta el acceso a las localidades y como consecuencia se encarecen las mercancías de la canasta básica. Este problema se presenta en todas las localidades de la microrregión con un total de 16 kilómetros afectando a 2,068 habitantes.	<p><b>Nombre:</b> % de localidades de la microrregión que cuentan con caminos pavimentados en buenas condiciones.</p> <p style="text-align: center;"> <math display="block">\frac{\text{Núm. de localidades con caminos pavimentados}}{\text{Total de localidades de la microrregión}} \times 100</math> </p> <p><b>Valor al año 2012:</b> 0%</p> <p><b>Fuente:</b> Diagnóstico Microrregional con validación de la Presidencia Municipal de La Independencia</p>
Localidades y viviendas de la microrregión con servicio de energía eléctrica de calidad	Instalación de subestación eléctrica en la Región Selva Fronteriza	El servicio de energía eléctrica en la microrregión es de baja calidad; frecuentemente se queman los aparatos electrodomésticos que con mucho sacrificio logra la gente comprar, ocasionando daños al patrimonio familiar. Además en horas pico (al anochecer) los focos casi no iluminan. Esta problemática excede a la microrregión ya que es una de las necesidades más sentidas en toda la región Selva-Fronteriza en la que están ubicadas alrededor de 350 localidades.	<p><b>Nombre:</b> % de localidades en la microrregión con servicio de energía eléctrica de calidad.</p> <p style="text-align: center;"> <math display="block">\frac{\text{Núm. de localidades con energía eléctrica de calidad}}{\text{Total de localidades de la microrregión}} \times 100</math> </p> <p><b>Valor al año 2012:</b> 0%</p> <p><b>Fuente:</b> Diagnóstico Microrregional con validación de la Presidencia Municipal de La Independencia</p>

<b>ESTRATEGIAS DE DESARROLLO</b>	<b>PROYECTOS</b>	<b>PROBLEMÁTICA QUE RESUELVE Y/O POTENCIALES ASOCIADOS</b>	<b>INDICADORES DE LÍNEA BASE</b>
	<p>Introducción de energía eléctrica en las localidades Monte Los Olivos y Santa María</p> <p>Ampliación y rehabilitación del servicio de energía eléctrica</p>	<p>En 9 de las 14 localidades de la microrregión se requiere introducción y ampliación de las líneas de distribución de energía eléctrica y en una localidad se requiere renovación de postes. Están afectadas 70 familias de las localidades Monte Los Olivos, Santa María, Cabena, Santo Domingo, Nuevo Mundo, El Mirador, Pinar del Río, La Unión, Esmeralda Los Cipreses y Nuevo Plan de Ayala de la microrregión.</p>	<p><b>Nombre:</b> % de viviendas con acceso a infraestructura eléctrica y servicio de energía eléctrica permanente.</p> <p>Núm. de viviendas con acceso a <u>infraestructura eléctrica</u> x 100 Total de viviendas de la microrregión</p> <p><b>Valor al año 2012:</b> 79%</p> <p><b>Fuente:</b> Diagnóstico Microrregional con validación de la Presidencia Municipal de La Independencia</p>
Comunidades con un entorno saludable	Drenado y relleno de áreas con aguas estancadas	<p>En La Unión, El Horizonte, Mirador, Nuevo Plan de Ayala, El Triunfo y Esmeralda Los Cipreses existen áreas con aguas estancadas contaminadas; el origen del problema es el acumulación de basura que ha obstruido la salida del agua, que antes de que se instalaran los poblados se estancaba solo temporalmente y drenaba de forma natural. Esta situación propicia que abundan moscos y microorganismos que generan enfermedades de la piel e infecciosas. Este problema afecta a 1,177 habitantes de la microrregión.</p>	<p><b>Nombre:</b> % de localidades de la microrregión libres de aguas estancadas que generan contaminación.</p> <p>Núm. de localidades libres de aguas <u>estancadas que contaminan</u> x 100 Total de localidades de la microrregión</p> <p><b>Valor al año 2012:</b> 57%</p> <p><b>Fuente:</b> Diagnóstico Microrregional con validación de la Presidencia Municipal de La Independencia</p>

<b>ESTRATEGIAS DE DESARROLLO</b>	<b>PROYECTOS</b>	<b>PROBLEMÁTICA QUE RESUELVE Y/O POTENCIALES ASOCIADOS</b>	<b>INDICADORES DE LÍNEA BASE</b>
Ribera del Río Santo Domingo aledaña a La Unión reforestada	Reforestación de la Ribera del Río Santo Domingo	En la ribera del Río Santo Domingo; aledaña a la comunidad La Unión, ya casi no hay árboles ocasionado por la tala inmoderada para extraer materiales para uso doméstico y apertura de nuevas brechas agrícolas, por lo cual en los últimos años ha aumentado la erosión del suelo ocasionando pérdida de fertilidad y disminución en los niveles de las fuentes de agua.	<p><b>Nombre:</b> % de kilómetros de ribera del Río Santo Domingo aledaños a la localidad La Unión reforestados.</p> <p>Núm. de kilómetros de la ribera del río <u>Santo Domingo reforestados</u> x 100 Total de kilómetros de ribera</p> <p><b>Valor al año 2012:</b> 0%</p> <p><b>Fuente:</b> Diagnóstico Microrregional con validación de la Presidencia Municipal de La Independencia</p>

**c) Matriz de Resultados. Eje Institucional y de Derecho**

<b>ESTRATEGIAS DE DESARROLLO</b>	<b>PROYECTOS</b>	<b>PROBLEMÁTICA QUE RESUELVE Y/O POTENCIALES ASOCIADOS</b>	<b>INDICADORES DE LÍNEA BASE</b>
Cobertura total del Programa Oportunidades	Ampliación del Programa Oportunidades	En la Microrregión 91 familias de 14 localidades no cuentan con el apoyo del programa Oportunidades ya que no han sido empadronadas por parte de la institución correspondiente y en reiteradas ocasiones estas familias lo han solicitado sin tener respuesta positiva.	<p><b>Nombre:</b> % de familias de la microrregión que cuentan con apoyo del programa Oportunidades.</p> <p><math display="block">\frac{\text{Núm. de familias que cuentan con apoyo de Oportunidades}}{\text{Total de familias de la microrregión}} \times 100</math></p> <p><b>Valor al año 2012:</b> 73%</p> <p><b>Fuente:</b> Diagnóstico Microrregional con validación de la Presidencia Municipal de La Independencia</p>
Gobierno para todos	Acuerdos para los procesos de atención de la demanda comunitaria	En los municipios de La Independencia y Las Margaritas ya se hizo uso y costumbre la partidización de apoyos; este fenómeno se da antes, durante y después de las elecciones. Los candidatos prometen obras a las localidades y cuando revisan el resultado de las votaciones excluyen a las que no votaron por ellos; dando como resultado que la acción gubernamental sea sesgada e inequitativa, incluyendo la ejecución de obras sociales.	<p><b>Nombre:</b> % de localidades de la microrregión atendidas por los H. Ayuntamientos Municipales.</p> <p><math display="block">\frac{\text{Núm. de localidades atendidas por los H. Ayuntamientos}}{\text{Total de localidades de la microrregión}} \times 100</math></p> <p><b>Valor al año 2012:</b> 0%</p> <p><b>Fuente:</b> Diagnóstico Microrregional con validación de la Presidencia Municipal de La Independencia</p>

<b>ESTRATEGIAS DE DESARROLLO</b>	<b>PROYECTOS</b>	<b>PROBLEMÁTICA QUE RESUELVE Y/O POTENCIALES ASOCIADOS</b>	<b>INDICADORES DE LÍNEA BASE</b>
<p>Los habitantes de la microrregión conocen los programas y proyectos de las instituciones de los tres órdenes de Gobierno</p>	<p>Capacitación sobre la oferta institucional y procesos de gestión</p>	<p>Los representantes y gestores de la microrregión desconocen las reglas de operación de los programas y proyectos que operan las instituciones del gobierno Federal, Estatal y Municipal. Como resultado del desconocimiento de los procesos de gestión carecen de apoyos para el desarrollo de la microrregión quedándose rezagados.</p>	<p><b>Nombre:</b> % de representantes de la microrregión capacitados sobre la oferta institucional.</p> <p>Núm. de representantes capacitados <u>          </u> sobre la oferta institucional <u>          </u> x 100 Total de representantes de la microrregión</p> <p><b>Valor al año 2012:</b> 0%</p> <p><b>Fuente:</b> Diagnóstico Microrregional con validación de la Presidencia Municipal de La Independencia</p>



**d) Matriz de Resultados. Eje Cultural**

<b>ESTRATEGIAS DE DESARROLLO</b>	<b>PROYECTOS</b>	<b>PROBLEMÁTICA QUE RESUELVE Y/O POTENCIALES ASOCIADOS</b>	<b>INDICADORES DE LÍNEA BASE</b>
Médicos tradicionales de la microrregión con conocimientos de plantas medicinales y huertos botánicos	Talleres de capacitación para médicos tradicionales sobre el uso y conocimiento de plantas medicinales	En la microrregión existe potencial para el fomento de la medicina tradicional ya que hay presencia de 28 médicos tradicionales indígenas activos que requieren de espacios de intercambio y fortalecimiento de sus conocimientos, dando oportunidad a la población de mejores servicios de salud con bajo costo.	<p><b>Nombre:</b> % de médicos tradicionales de la microrregión capacitados.</p> <p><math display="block">\frac{\text{Núm. de médicos tradicionales capacitados}}{\text{Total de médicos tradicionales}} \times 100</math></p> <p><b>Valor al año 2012:</b> 0%</p> <p><b>Fuente:</b> Diagnóstico Microrregional validado por PROFODECI</p>
	Establecimiento de huertos de plantas medicinales	En las localidades de la microrregión existe potencial para instalar huertos de plantas medicinales ya que los médicos tradicionales activos están interesados en esta actividad. Requieren de establecer espacios específicos para la producción de plantas medicinales que les sirvan como insumos en la elaboración de los remedios y medicamentos.	<p><b>Nombre:</b> % de médicos tradicionales de la microrregión que han instalado huertos de plantas medicinales.</p> <p><math display="block">\frac{\text{Núm. de médicos tradicionales con huertos de plantas medicinales}}{\text{Total de médicos tradicionales}} \times 100</math></p> <p><b>Valor al año 2012:</b> 0%</p> <p><b>Fuente:</b> Diagnóstico Microrregional validado por PROFODECI</p>

<b>ESTRATEGIAS DE DESARROLLO</b>	<b>PROYECTOS</b>	<b>PROBLEMÁTICA QUE RESUELVE Y/O POTENCIALES ASOCIADOS</b>	<b>INDICADORES DE LÍNEA BASE</b>
Pueblos indígenas orgullosos de su música tradicional	Dotación de instrumentos musicales tradicionales	Existe potencial en la microrregión para fomentar los conocimientos sobre música e instrumentos musicales. El uso de la música en las fiestas tradicionales fortalecerá la identidad cultural de los pueblos indígenas de las localidades que integran la microrregión.	<p><b>Nombre:</b> % de grupos de músicos indígenas que cuentan con instrumentos tradicionales en la microrregión.</p> <p>Núm. de grupos de músicos indígenas <u>con instrumentos musicales</u> x 100 Total de grupos de músicos tradicionales</p> <p><b>Valor al año 2012:</b> 0%</p> <p><b>Fuente:</b> Diagnóstico Microrregional validado por PROFODECI</p>
Familias de la microrregión orgullosas de su lengua materna	Talleres de lectoescritura de los idiomas Chuj, Kanjobal y Tsotsil	Existe potencial en la microrregión para fortalecer los conocimientos de la lengua materna a través de la enseñanza de la lectoescritura del Kanjobal, Chuj y Tsotsil a los niños en edad escolar, utilizando los espacios educativos existentes en 10 localidades de la microrregión.	<p><b>Nombre:</b> % de niños en edad escolar de la microrregión capacitados en lectoescritura de su lengua materna.</p> <p>Núm. de niños en edad escolar <u>capacitados en lectoescritura</u> x 100 Total de niños en edad escolar de la microrregión</p> <p><b>Valor al año 2012:</b> 0%</p> <p><b>Fuente:</b> Diagnóstico Microrregional validado por PROFODECI</p>

**e) Matriz de Resultados. Eje Económico**

<b>ESTRATEGIAS DE DESARROLLO</b>	<b>PROYECTOS</b>	<b>PROBLEMÁTICA QUE RESUELVE Y/O POTENCIALES ASOCIADOS</b>	<b>INDICADORES DE LINEA BASE</b>
Productividad y sanidad de cafetales para la comercialización	Manejo integral de cafetales	Baja producción de 471 hectáreas de cafetales debido a la presencia de plagas y enfermedades en la planta por el desconocimiento de los productores en el cuidado del cafetal, el uso inadecuado de agroquímicos; además de la escasa inversión en la actividad productiva en las localidades El Horizonte, Nuevo Mundo, Monte Los Olivos, Santa María, Pinar del Río, Santo Domingo, El Triunfo, Cabena, Brasil y La Unión del Municipio de La Independencia; Nuevo Plan de Ayala y Esmeralda Los Cipreses del Municipio de Las Margaritas.	<p><b>Nombre:</b> % de productores de la microrregión capacitados en el manejo de cafetales.</p> <p>Núm. de productores capacitados  <math display="block">\frac{\text{en el manejo de cafetales}}{\text{Total de productores de café}} \times 100</math></p> <p><b>Valor al año 2012:</b> 0%</p> <p><b>Fuente:</b> Diagnóstico Microrregional validado por COMCAFE</p> <hr/> <p><b>Nombre:</b> % de hectáreas de cafetales de la microrregión sanos y con alta productividad.</p> <p>Núm. de hectáreas de café sanas y  <math display="block">\frac{\text{con alta producción}}{\text{Total de hectáreas de café en la microrregión}} \times 100</math></p> <p><b>Valor al año 2012:</b> 0%</p> <p><b>Fuente:</b> Diagnóstico Microrregional validado COMCAFE</p>

ESTRATEGIAS DE DESARROLLO	PROYECTOS	PROBLEMÁTICA QUE RESUELVE Y/O POTENCIALES ASOCIADOS	INDICADORES DE LINEA BASE
	Establecimiento de viveros de café	Existe potencial para la expansión de plantaciones de café en las comunidades de la microrregión mediante la instalación de viveros con semillas de mejor calidad adaptadas a la región y variedades resistentes a la roya anaranjada del cafeto, incrementando la productividad y la calidad del café y generando empleos. Se pretende formar cuatro grupos de trabajo para el manejo de viveros de café con 101 productores de La Unión, Nuevo Plan de Ayala, Brasil y Cabena que poseen tierras apta para su establecimiento.	<p><b>Nombre:</b> % de localidades de la microrregión que cuentan con viveros de café.</p> <p style="text-align: center;"> <math display="block">\frac{\text{Núm. de localidades con viveros de café}}{\text{Total de localidades de la microrregión}} \times 100</math> </p> <p><b>Valor al año 2012:</b> 0%</p> <p><b>Fuente:</b> Diagnóstico Microrregional validado por COMCAFE</p>
	Organización para la comercialización del café	Los 308 productores de café de la microrregión venden su producto a los intermediarios obteniendo escasos ingresos por su venta. Existe potencial para generar organización de segundo nivel y comercializar el producto en mejores condiciones.	<p><b>Nombre:</b> % de productores de la microrregión organizados para la comercialización de café.</p> <p style="text-align: center;"> <math display="block">\frac{\text{Núm. de productores afiliados a organizaciones comercializadoras}}{\text{Total de productores de café}} \times 100</math> </p> <p><b>Valor al año 2012:</b> 0%</p> <p><b>Fuente:</b> Diagnóstico Microrregional validado por COMCAFE</p>

<b>ESTRATEGIAS DE DESARROLLO</b>	<b>PROYECTOS</b>	<b>PROBLEMÁTICA QUE RESUELVE Y/O POTENCIALES ASOCIADOS</b>	<b>INDICADORES DE LINEA BASE</b>
			<p>Nombre: % de productores de la microrregión que incrementan sus ingresos con la comercialización del café.</p> <p>Núm. de productores cafetaleros que <u>han incrementado sus ingresos</u> x 100 Total de productores de café</p> <p><b>Valor al año 2012:</b> 0%</p> <p><b>Fuente:</b> Diagnóstico Microrregional validado por COMCAFE</p>
Productores de plátano Roatán fortalecidos	Establecimiento de cultivo de plátano Roatán	Existe potencial para la siembra de plátano Roatán en 7 de las 14 localidades que conforman la microrregión ya que son cafetaleras y dentro de sus cultivos producen plátano que comercializan obteniendo otros ingresos aprovechando el terreno con que cuentan 141 productores; esta producción aumentaría los ingresos de los productores ya que su cosecha se obtiene en poco tiempo. Un beneficio adicional es que los desechos de la planta protegerían los suelos de la erosión.	<p><b>Nombre:</b> % de localidades en la microrregión que han establecido el cultivo de plátano Roatán intercalado en los cafetales.</p> <p>Núm. de localidades que han <u>establecido el cultivo de plátano</u> x 100 Total de localidades de la microrregión</p> <p><b>Valor al año 2012:</b> 0%</p> <p><b>Fuente:</b> Diagnóstico Microrregional</p>

ESTRATEGIAS DE DESARROLLO	PROYECTOS	PROBLEMÁTICA QUE RESUELVE Y/O POTENCIALES ASOCIADOS	INDICADORES DE LINEA BASE
Mujeres de la microrregión contribuyen a mejorar la calidad de la alimentación y generar ingresos familiares	Establecimiento de granjas familiares de aves de traspatio	Existe potencial para la producción de pollo y huevo ya que es un producto de calidad para la alimentación, donde se hace uso tradicional del solar familiar y constituye una oportunidad de ingreso. En 6 de las 14 localidades que integran la microrregión; 134 mujeres desean organizarse en 12 grupos para trabajar en el establecimiento de granjas familiares de aves de traspatio.	<p><b>Nombre:</b> % de jefas de familia que han diversificado la producción en la microrregión.</p> <p>Núm. de jefas de familia que han <u>diversificado la producción</u> x100 Total de jefas de familia en la microrregión</p> <p><b>Valor al año 2012:</b> 0%</p> <p><b>Fuente:</b> Diagnóstico Microrregional</p>
	Establecimiento de módulos para la producción de hortalizas de traspatio	Existe demanda local de hortalizas frescas y de calidad para ocupar productivamente las áreas de traspatio. En 2 de las 14 localidades que integran la microrregión 19 mujeres desean organizarse para trabajar en el establecimiento de hortalizas de traspatio.	

<b>ESTRATEGIAS DE DESARROLLO</b>	<b>PROYECTOS</b>	<b>PROBLEMÁTICA QUE RESUELVE Y/O POTENCIALES ASOCIADOS</b>	<b>INDICADORES DE LINEA BASE</b>
	Establecimiento de módulos para la producción de hongos	Existe potencial en la microrregión para producir hongos comestibles; en 2 localidades hay 34 mujeres que desean dedicarse a esta actividad, es un alimento sano y de calidad que puede contribuir a mejorar la nutrición familiar y la venta de excedentes contribuirá a mejorar los ingresos de las familias.	
	Establecimiento de panadería semi - industrial	Establecimiento de una panadería como fuente generadora de empleos e ingresos familiares. Presencia de un grupo de 7 mujeres interesadas en la producción panadera que permitirá la introducción de esta actividad en la comunidad ofreciendo un producto de consumo a la población.	

<b>ESTRATEGIAS DE DESARROLLO</b>	<b>PROYECTOS</b>	<b>PROBLEMÁTICA QUE RESUELVE Y/O POTENCIALES ASOCIADOS</b>	<b>INDICADORES DE LINEA BASE</b>
	Elaboración de artesanías textiles	Las mujeres Tsotsiles, Chujes y Kanjobales de la microrregión tienen experiencia en el proceso de elaboración de artesanías; por lo cual existe potencial para fomentar su producción y comercializar en mercados regionales, centros turísticos y ferias. Se mejorarían los ingresos familiares y generarían empleos. Presencia de 42 mujeres de 3 localidades interesadas en realizar esta actividad.	



## 5. Matriz de Financiamiento

<b>AÑO</b>	<b>PROYECTO</b>	<b>EJE</b>	<b>COSTO APROXIMADO</b>
2013	Construcción de puente en el Río Santo Domingo	Físico Ambiental	\$40,873,192.00
2013	Construcción de 54 tanques familiares de ferro cemento	Sociodemográfico	\$486,760.00
2013	Ampliación del Programa Oportunidades	Institucional y de Derecho	\$1,100,531.00
2013	Establecimiento de viveros de café	Económico	\$590,000.00
2014	Introducción de energía eléctrica en las localidades Monte Los Olivos y Santa María	Físico Ambiental	\$1,826,900.00
2014	Establecimiento de módulos para la producción de hortalizas de traspatio	Económico	\$190,000.00
2014	Instalación de subestación eléctrica en la Región Selva Fronteriza	Físico Ambiental	\$172,000,000.00
2014	Introducción de sistema de agua entubada en la localidad Esmeralda Los Cipreses	Sociodemográfico	\$1,306,617.00
2015	Establecimiento de granjas familiares de aves de traspatio	Económico	\$1,200,000.00
2015	Talleres de capacitación para médicos tradicionales sobre el uso y conocimiento de plantas medicinales	Cultural	\$120,000.00
2015	Capacitación sobre la oferta institucional y procesos de gestión	Institucional y de Derecho	\$120,000.00
2016	Pavimentación de 16 kilómetros de caminos rurales	Físico Ambiental	\$29,100,000.00
2016	Estudios de factibilidad para reordenar los servicios de salud en la microrregión	Sociodemográfico	\$25,000.00
2016	Talleres de lectoescritura de los idiomas Chuj, Kanjobal y Tsotsil	Cultural	\$250,000.00

<b>AÑO</b>	<b>PROYECTO</b>	<b>EJE</b>	<b>COSTO APROXIMADO</b>
2016	Establecimiento de módulos para la producción de hongos	Económico	\$300,000.00
2017	Acuerdos para los procesos de atención de la demanda comunitaria	Institucional y de Derecho	\$96,000.00
2017	Ampliación y rehabilitación del servicio de energía eléctrica	Físico Ambiental	\$1,738,300.00
2017	Establecimiento de cultivo de plátano Roatán	Económico	\$670,000.00
2018	Ampliación de los sistemas de agua entubada en La Unión y Nuevo Plan de Ayala	Sociodemográfico	\$486,000.00
2018	Dotación de instrumentos musicales tradicionales	Cultural	\$500,000.00
2018	Capacitación para la prevención de enfermedades, higiene y hábitos saludables	Sociodemográfico	\$50,000.00
2019	Organización para la comercialización del café	Económico	\$15,000.00
2019	Drenado y relleno de áreas con aguas estancadas	Físico Ambiental	\$1,800,000.00
2019	Establecimiento de huertos de plantas medicinales	Cultural	\$160,000.00
2020	Apertura de camino a Monte Los Olivos y Cabena	Físico Ambiental	\$1,000,000.00
2020	Manejo integral de cafetales	Económico	\$1,200,000.00
2020	Reforestación de la Ribera del Río Santo Domingo	Físico Ambiental	\$300,000.00
2021	Elaboración de artesanías textiles	Económico	\$300,000.00
2021	Establecimiento de panadería semi - industrial	Económico	\$130,000.00
<b>TOTAL</b>			<b>\$299,627,683.00</b>

## **6. Estrategias de Desarrollo y Proyectos Estratégicos**

Comunidades de la microrregión comunicadas en  
forma permanente

<b>FICHA TÉCNICA DE LA IDEA DE PROYECTO</b>	
<b>ESTADO</b>	Chiapas
<b>MICRORREGIÓN</b>	Kanjobal-Chuj
<b>NOMBRE DEL PROYECTO</b>	Construcción de puente en el Río Santo Domingo
<b>COMUNIDADES INVOLUCRADAS</b>	La Unión y El Horizonte
<b>MUNICIPIOS Y LOCALIDADES INVOLUCRADAS</b>	
<p>Municipio: La Independencia. Localidades: La Unión, Cabena, Monte Los Olivos, Santa María, Pinar del Río, Brasil, El Horizonte, El Mirador, El Edén, Ojo de Agua La Fortuna, Dos Arbolitos, Yalahuitz, Santo Tomás, Tres Zapotes, El Naranja, Esmeralda, Flor del Río, El Brasilito, La Alianza, El Zapote, Ranchería El Recuerdo, Linda Vista, Santa Rita, Villa Las Rosas, San Marcos y El Recuerdo.  Municipio: Las Margaritas. Localidades: Esmeralda Los Cipreses y Nuevo Plan de Ayala.</p>	
<b>EJE DE DESARROLLO</b>	Físico Ambiental
<b>PROBLEMÁTICA QUE RESUELVE Y/O POTENCIAL QUE APROVECHA</b>	
<p>En época de lluvias incrementa la dificultad de traslado de la población ya que crece el Río Santo Domingo y pone en peligro a todos los transeúntes, principalmente a jóvenes que van a la escuela Telesecundaria y COBACH en la localidad de Río Blanco. Afecta la comunicación entre localidades de la microrregión; regional hacia las cabeceras municipales y hacia el Hospital de tercer nivel ubicado en Guadalupe Tepeyac; afectando aproximadamente 3,000 habitantes.</p>	
<b>OBJETIVO DEL PROYECTO</b>	
<p>Contribuir a mejorar el acceso de la población a través de la construcción de un puente sobre el Río Santo Domingo facilitando la comercialización y el traslado de personas de las comunidades de la microrregión.</p>	
<b>METAS</b>	
<p>100 metros de construcción de un puente de concreto armado.</p>	
<b>No. DE PERSONAS A BENEFICIAR</b>	3,000 habitantes de 30 localidades
<b>DESCRIPCIÓN TÉCNICA DEL PROYECTO</b>	
<p>Construcción de 100 metros de puente vehicular de losa tipo nervadura de concreto reforzado con 25 metros de cada lado y 50 metros de estructura sobre el Río Santo Domingo para el traslado de los habitantes de 30 localidades de la región. Para el presente proyecto se deberán considerar los siguientes aspectos técnicos: parapeto y banquetas, diafragma y corona, traveses, losas y arrostros, subestructura pila, subestructura estribo, accesos y obras de drenaje, terracerías, obras complementarias y pavimentación. El expediente está integrado y ha sido entregado al departamento del PIBAI en la Delegación Estatal de CDI.</p>	
<b>MONTO APROXIMADO DE LA INVERSIÓN</b>	\$40,873,192.00

<b>FICHA TÉCNICA DE LA IDEA DE PROYECTO</b>	
<b>ESTADO</b>	Chiapas
<b>MICRORREGIÓN</b>	Kanjobal-Chuj
<b>NOMBRE DEL PROYECTO</b>	Apertura de camino de Monte Los Olivos a Cabena
<b>COMUNIDADES INVOLUCRADAS</b>	La Unión
<b>MUNICIPIOS Y LOCALIDADES INVOLUCRADAS</b>	
Municipio: La Independencia. Localidad: Cabena.	
<b>EJE DE DESARROLLO</b>	Físico Ambiental
<b>PROBLEMÁTICA QUE RESUELVE Y/O POTENCIAL QUE APROVECHA</b>	
Esta localidad no tiene acceso vía terrestre a las comunidades de la microrregión lo que dificulta el traslado de personas enfermas, de alumnos a las escuelas, de productos y mercancías. Con la apertura de camino permitirá mejorar las condiciones de la población en el acceso a los servicios básicos y oportunidades para mejorar la economía familiar.	
<b>OBJETIVO DEL PROYECTO</b>	
Facilitar el traslado de la población de Cabena mediante la apertura de camino mejorando el acceso de los servicios básico y comunicación de sus habitantes.	
<b>METAS</b>	
Construir 700 metros de camino de terracería.	
<b>No. DE PERSONAS A BENEFICIAR</b>	35 personas
<b>DESCRIPCIÓN TÉCNICA DEL PROYECTO</b>	
Construcción de 700 metros de terracería en el tramo de Monte Los Olivos a Cabena para lo que se deberá considerar los aspectos técnicos para los trazo, excavación, obra hidráulica, aplanamiento y revestido.	
<b>MONTO APROXIMADO DE LA INVERSIÓN</b>	\$1,000,000.00

<b>FICHA TÉCNICA DE LA IDEA DE PROYECTO</b>	
<b>ESTADO</b>	Chiapas
<b>MICRORREGIÓN</b>	Kanjobal-Chuj
<b>NOMBRE DEL PROYECTO</b>	Pavimentación de 16 kilómetros de caminos rurales
<b>COMUNIDADES INVOLUCRADAS</b>	La Unión y El Horizonte
<b>MUNICIPIOS Y LOCALIDADES INVOLUCRADAS</b>	
Municipio: La Independencia. Localidades: La Unión, Cabena, Santa María, Santo Domingo, Pinar del Río, Brasil, Los Olivos, Brasil, Nuevo Mundo, El Horizonte y El Triunfo. Municipio: Las Margaritas. Localidades: Esmeralda los Cipreses y Nuevo Plan de Ayala.	
<b>EJE DE DESARROLLO</b>	Físico Ambiental
<b>PROBLEMÁTICA QUE RESUELVE Y/O POTENCIAL QUE APROVECHA</b>	
Caminos en mal estado que dificultan el tránsito en época de lluvias por la presencia de baches y derrumbes en 16 kilómetros de caminos de terracería. Con este proyecto los habitantes tendrán la oportunidad de contar con otros servicios básicos y beneficios a la población; transporte vehicular durante todo el año, facilidad para los jóvenes para trasladarse a la escuela, traslado de enfermos, de productos y mercancías.	
<b>OBJETIVO DEL PROYECTO</b>	
Mejorar las vías de acceso mediante la pavimentación de caminos de terracería facilitando el traslado de la población.	
<b>METAS</b>	
Pavimentar 16 kilómetros de caminos rurales.	
<b>No. DE PERSONAS A BENEFICIAR</b>	2,068 personas
<b>DESCRIPCIÓN TÉCNICA DEL PROYECTO</b>	
Pavimentación de 16 kilómetros de caminos rurales en la microrregión, tramo central de Pinar del Río a Esmeralda Los Cipreses y ramales a las demás localidades. Realización de obra hidráulica, revestimiento y pavimentación.	
<b>MONTO APROXIMADO DE LA INVERSIÓN</b>	\$29,100,000.00

Agua para uso doméstico en todas las localidades y viviendas de la microrregión

<b>FICHA TÉCNICA DE LA IDEA DE PROYECTO</b>	
<b>ESTADO</b>	Chiapas
<b>MICRORREGIÓN</b>	Kanjobal-Chuj
<b>NOMBRE DEL PROYECTO</b>	Introducción de sistema de agua entubada en la localidad Esmeralda Los Cipreses
<b>COMUNIDADES INVOLUCRADAS</b>	La Unión
<b>MUNICIPIOS Y LOCALIDADES INVOLUCRADAS</b>	
Municipio: Las Margaritas. Localidad: Esmeralda Los Cipreses.	
<b>EJE DE DESARROLLO</b>	Sociodemográfico
<b>PROBLEMÁTICA QUE RESUELVE Y/O POTENCIAL QUE APROVECHA</b>	
35 viviendas ubicadas en la localidad Esmeralda Los Cipreses tienen dificultad para disponer de agua para uso doméstico debido a que no cuentan con fuentes de abastecimiento cercanas; teniendo las mujeres y los niños que acarrear el agua desde el Río Santo Domingo ubicado 700 metros abajo. Esto genera condiciones insalubres y afecta toda la población de la localidad.	
<b>OBJETIVO DEL PROYECTO</b>	
Abastecer de agua para uso doméstico en la localidad Esmeralda Los Cipreses mediante la introducción de infraestructura para el servicio de agua entubada mejorando las condiciones de salud e higiene de la población.	
<b>METAS</b>	
Construcción de 1 tanque de captación. Tendido de línea de conducción. Instalación de línea de distribución. Instalación de 35 tomas domiciliarias.	
<b>No. DE PERSONAS A BENEFICIAR</b>	218 habitantes
<b>DESCRIPCIÓN TÉCNICA DEL PROYECTO</b>	
El proyecto consiste en la introducción de un sistema por gravedad para proporcionar agua para uso doméstico a 35 familias; con la construcción de un tanque de captación ligado al manantial y luego el tendido de las líneas de distribución y la toma domiciliarias. Se requiere del estudio técnico, material para la red y para la toma domiciliaria, equipos, herramientas y mano de obra.	
<b>MONTO APROXIMADO DE LA INVERSIÓN</b>	\$1,306,617.00



<b>FICHA TÉCNICA DE LA IDEA DE PROYECTO</b>	
<b>ESTADO</b>	Chiapas
<b>MICRORREGIÓN</b>	Kanjobal-Chuj
<b>NOMBRE DEL PROYECTO</b>	Construcción de 54 tanques familiares de ferro cemento
<b>COMUNIDADES INVOLUCRADAS</b>	La Unión y El Horizonte
<b>MUNICIPIOS Y LOCALIDADES INVOLUCRADAS</b>	
Municipio: La Independencia. Localidades: Monte Los Olivos, Santa María, Cabena, Santo Domingo, El Triunfo, El Horizonte y Nuevo Mundo.	
<b>EJE DE DESARROLLO</b>	Sociodemográfico
<b>PROBLEMÁTICA QUE RESUELVE Y/O POTENCIAL QUE APROVECHA</b>	
De acuerdo a la características del terreno que prevalece en la microrregión, en muchas de las localidades los asentamientos humanos se encuentran sobre los manantiales lo que dificulta el abastecimiento de agua y la introducción de infraestructura; esta situación la padecen 54 viviendas ubicadas en 7 localidades que están ubicadas sobre las fuentes de abastecimiento y manantiales permanentes por lo cual su única alternativa viable es el almacenamiento de agua de lluvia.	
<b>OBJETIVO DEL PROYECTO</b>	
Contribuir al almacenamiento de agua para el uso doméstico mediante la instalación de infraestructura en las viviendas que permita la captación de agua de lluvia.	
<b>METAS</b>	
Construcción de 54 tanques de captación de agua de lluvia. Tendido de láminas nuevas en techos en 54 viviendas. Conexiones de tanques a techos. Instalación de válvulas.	
<b>No. DE PERSONAS A BENEFICIAR</b>	318 habitantes
<b>DESCRIPCIÓN TÉCNICA DEL PROYECTO</b>	
Construcción de los tanques con malla de acero y cemento en 7 localidades con medida aproximada de 3 metros de diámetro por 2 metros de alto, conexiones de tanques a techos, instalación de válvulas. Instalación de techos nuevos en las 54 viviendas.	
<b>MONTO APROXIMADO DE LA INVERSIÓN</b>	\$486,760.00

<b>FICHA TÉCNICA DE LA IDEA DE PROYECTO</b>	
<b>ESTADO</b>	Chiapas
<b>MICRORREGIÓN</b>	Kanjobal-Chuj
<b>NOMBRE DEL PROYECTO</b>	Ampliación de los sistemas de agua entubada en La Unión y Nuevo Plan de Ayala
<b>COMUNIDADES INVOLUCRADAS</b>	El Horizonte
<b>MUNICIPIOS Y LOCALIDADES INVOLUCRADAS</b>	
Municipio: Las Margaritas. Localidad: Nuevo Plan de Ayala.	
<b>EJE DE DESARROLLO</b>	Sociodemográfico
<b>PROBLEMÁTICA QUE RESUELVE Y/O POTENCIAL QUE APROVECHA</b>	
El servicio de agua entubada no abastece a todas los hogares debido al crecimiento población y construcción de viviendas en los últimos tiempos; por lo que 25 viviendas ubicadas en la localidad Nuevo Plan de Ayala no disponen de agua entubada, por lo que se requiere ampliar la infraestructura para garantizar el suministro a toda la población.	
<b>OBJETIVO DEL PROYECTO</b>	
Brindar el servicio de agua entubada a las viviendas a través de la ampliación de infraestructura en las localidades La unión y Nuevo Plan de Ayala.	
<b>METAS</b>	
Ampliar las líneas de distribución. Instalar 25 tomas domiciliarias.	
<b>No. DE PERSONAS A BENEFICIAR</b>	125 habitantes
<b>DESCRIPCIÓN TÉCNICA DEL PROYECTO</b>	
El proyecto consiste en la ampliación de un sistema por gravedad para proporcionar agua para uso doméstico a 25 familias que comprende el tendido de las líneas de distribución y la toma domiciliarias. Se requiere del estudio técnico, material para la red y para la toma domiciliaria, equipos, herramientas y mano de obra.	
<b>MONTO APROXIMADO DE LA INVERSIÓN</b>	\$486,000.00

## Cobertura total del Programa Oportunidades

<b>FICHA TÉCNICA DE LA IDEA DE PROYECTO</b>	
<b>ESTADO</b>	Chiapas
<b>MICRORREGIÓN</b>	Kanjobal-Chuj
<b>NOMBRE DEL PROYECTO</b>	Ampliación del Programa Oportunidades
<b>COMUNIDADES INVOLUCRADAS</b>	La Unión y El Horizonte
<b>MUNICIPIOS Y LOCALIDADES INVOLUCRADAS</b>	
Municipio: La Independencia. Localidades: El Triunfo, Pinar del Rio, Nuevo Mundo, El Mirador, Brasil, El Horizonte, La Unión, Santa María, Cabena y Monte Los Olivos. Municipio: Las Margaritas. Localidades: Esmeralda Los Cipreses y Nuevo Plan de Ayala.	
<b>EJE DE DESARROLLO</b>	Institucional y de Derecho
<b>PROBLEMÁTICA QUE RESUELVE Y/O POTENCIAL QUE APROVECHA</b>	
91 familias de 12 localidades de la microrregión no cuentan con el apoyo del programa Oportunidades ya que no han sido empadronadas por parte de la institución correspondiente, a pesar de que en reiteradas ocasiones estas familias lo han solicitado sin tener respuesta alguna.	
<b>OBJETIVO DEL PROYECTO</b>	
Ampliar la cobertura del programa Oportunidades mediante mecanismos de gestión apoyando el desarrollo de las familias de la microrregión.	
<b>METAS</b>	
Obtener 91 becas del programa oportunidades.	
<b>No. DE PERSONAS A BENEFICIAR</b>	546 personas
<b>DESCRIPCIÓN TÉCNICA DEL PROYECTO</b>	
Proporcionar la cobertura del programa oportunidades para 91 familias de la microrregión a través de la gestión ante la Secretaría de Desarrollo Social (SEDESOL).	
<b>MONTO APROXIMADO DE LA INVERSIÓN</b>	\$1,100,531.00

## Productividad y sanidad de cafetales para la comercialización

<b>FICHA TÉCNICA DE LA IDEA DE PROYECTO</b>	
<b>ESTADO</b>	Chiapas
<b>MICRORREGIÓN</b>	Kanjobal-Chuj
<b>NOMBRE DEL PROYECTO</b>	Manejo integral de cafetales
<b>COMUNIDADES INVOLUCRADAS</b>	La Unión y El Horizonte
<b>MUNICIPIOS Y LOCALIDADES INVOLUCRADAS</b>	
Municipio: La Independencia. Localidades: El Horizonte, Nuevo Mundo, Monte Los Olivos, Santa María, Pinar del Río, Santo Domingo, El Triunfo, Cabena, Brasil y La Unión. Municipio: Las Margaritas. Localidades: Nuevo Plan de Ayala y Esmeralda Los Cipreses.	
<b>EJE DE DESARROLLO</b>	Económico
<b>PROBLEMÁTICA QUE RESUELVE Y/O POTENCIAL QUE APROVECHA</b>	
Baja producción de los cafetales debido a la presencia de plagas y enfermedades; principalmente la roya y broca del cafeto, desconocimiento de los productores en el cuidado del cafetal para aumentar la productividad, uso inadecuado de agroquímicos y escasos insumos que afecta a 471 hectáreas de cafetales.	
<b>OBJETIVO DEL PROYECTO</b>	
Incrementar la producción de los cafetales a través del financiamiento y capacitación de los productores a fin de incrementar la rentabilidad del cultivo.	
<b>METAS</b>	
Financiamiento y asistencia técnica a 308 productores para la atención a 471 hectáreas de café.	
<b>No. DE PERSONAS A BENEFICIAR</b>	308 productores de café
<b>DESCRIPCIÓN TÉCNICA DEL PROYECTO</b>	
Mediante la confluencia institucional entre la Comisión para el Desarrollo y Fomento del Café (COMCAFE), las presidencias municipales La Independencia y Las Margaritas y la Comisión Nacional para el Desarrollo de los Pueblos Indígenas (CDI) se elaborará un proyecto de mezcla de recursos (PROCAPI) con el fin de establecer acciones integrales que incluyan asistencia técnica permanente y apoyo con insumos de calidad para elevar la productividad del café en la microrregión y reactivar la economía familiar.	
<b>MONTO APROXIMADO DE LA INVERSIÓN</b>	\$1,200,000.00

<b>FICHA TÉCNICA DE LA IDEA DE PROYECTO</b>	
<b>ESTADO</b>	Chiapas
<b>MICRORREGIÓN</b>	Kanjobal-Chuj
<b>NOMBRE DEL PROYECTO</b>	Establecimiento de viveros de café
<b>COMUNIDADES INVOLUCRADAS</b>	La Unión y El Horizonte
<b>MUNICIPIOS Y LOCALIDADES INVOLUCRADAS</b>	
Municipio: La Independencia. Localidades: Cabena, Brasil y La Unión. Municipio: Las Margaritas. Localidad: Nuevo Plan de Ayala.	
<b>EJE DE DESARROLLO</b>	Económico
<b>PROBLEMÁTICA QUE RESUELVE Y/O POTENCIAL QUE APROVECHA</b>	
En los cafetales predominan las plantas viejas de variedades poco productivas; los habitantes disponen de terrenos pequeños existiendo potencial para ampliar la superficie dedicada a este cultivo, por lo que se requiere la disposición de plántulas de calidad y de mayor productividad.	
<b>OBJETIVO DEL PROYECTO</b>	
Producir plantas de café de calidad mediante el establecimiento de viveros comunitarios extendiendo el cultivo en las localidades de la microrregión para mejorar los ingresos de las familias	
<b>METAS</b>	
Instalar 4 viveros de café.	
<b>No. DE PERSONAS A BENEFICIAR</b>	308 productores de café
<b>DESCRIPCIÓN TÉCNICA DEL PROYECTO</b>	
Para el proyecto se requiere la localización y preparación del terreno; construcción de infraestructura; preparación y desinfección de sustratos, llenado de bolsas, colocación de planta banda, adquisición de semilla, siembra de la semilla, producción de plántulas de calidad fitosanitarias que garanticen elevar la producción y productividad de los cafetos; cuidado y mantenimiento del vivero hasta la etapa del aprovechamiento de la planta en los cafetales.	
<b>MONTO APROXIMADO DE LA INVERSIÓN</b>	\$590,000.00

<b>FICHA TÉCNICA DE LA IDEA DE PROYECTO</b>	
<b>ESTADO</b>	Chiapas
<b>MICRORREGIÓN</b>	Kanjobal-Chuj
<b>NOMBRE DEL PROYECTO</b>	Organización para la comercialización del café
<b>COMUNIDADES INVOLUCRADAS</b>	La Unión y El Horizonte
<b>MUNICIPIOS Y LOCALIDADES INVOLUCRADAS</b>	
<p>Municipio: La Independencia. Localidades: El Horizonte, Nuevo Mundo, Monte Los Olivos, Santa María, Pinar del Río, Santo Domingo, El Triunfo, Cabena, Brasil y La Unión.</p> <p>Municipio: Las Margaritas. Localidades: Nuevo Plan de Ayala y Esmeralda Los Cipreses.</p>	
<b>EJE DE DESARROLLO</b>	Económico
<b>PROBLEMÁTICA QUE RESUELVE Y/O POTENCIAL QUE APROVECHA</b>	
<p>Actualmente la gran mayoría de los productores de café de la microrregión venden su producto a intermediarios de manera individual; además de no generar valor agregado a la producción por lo que los ingresos son bajos afectando a 308 productores de la microrregión.</p>	
<b>OBJETIVO DEL PROYECTO</b>	
<p>Promover la organización comercial de productores de café a través de la integración de organizaciones legales que atiendan los procesos de comercialización.</p>	
<b>METAS</b>	
<p>Formar una organización comercial de productores de café.</p>	
<b>No. DE PERSONAS A BENEFICIAR</b>	308 productores de café
<b>DESCRIPCIÓN TÉCNICA DEL PROYECTO</b>	
<p>Los productores en forma autónoma se convocarán para que cada uno decida su afiliación en conjunto definirán las bases de la organización, su objeto social que en forma central tendrá la de organizar la comercialización del café para beneficiar a sus agremiados.</p> <p>El costo del proyecto incluye los gastos necesarios para legalizar la organización ante Notario Público; así como, los trámites ante la Secretaría de Relaciones Exteriores y la Secretaría de Hacienda.</p>	
<b>MONTO APROXIMADO DE LA INVERSIÓN</b>	\$15,000.00



Localidades y viviendas de la microrregión con  
servicio de energía eléctrica de calidad

<b>FICHA TÉCNICA DE LA IDEA DE PROYECTO</b>	
<b>ESTADO</b>	Chiapas
<b>MICRORREGIÓN</b>	Kanjobal-Chuj
<b>NOMBRE DEL PROYECTO</b>	Instalación de subestación eléctrica en la Región Selva Fronteriza
<b>COMUNIDADES INVOLUCRADAS</b>	La Unión y El Horizonte
<b>MUNICIPIOS Y LOCALIDADES INVOLUCRADAS</b>	
<p>Municipio: La Independencia. Localidades: La Unión, Cabena, Santa María, Santo Domingo, Pinar del Río, Brasil, Los Olivos, Brasil, Nuevo Mundo, El Horizonte, El Triunfo y El Mirador.</p> <p>Municipio: Las Margaritas. Localidades: Esmeralda los Cipreses y Nuevo Plan de Ayala.</p> <p>Entorno inmediato de la microrregión: El Edén, Ojo de Agua La Fortuna, Dos Arbolitos, Yalahuitz, Santo Tomás, Tres Zapotes, El Naranja, Esmeralda, Flor del Río, El Brasilito, La Alianza, El Zapote, Ranchería El Recuerdo, Linda Vista, Santa Rita, Villa Las Rosas, San Marcos del municipio La Independencia.</p> <p>318 localidades más de la Región Selva Fronteriza ubicadas en los Municipios de Las Margaritas, Maravilla Tenejapa, Ocosingo, La Independencia y La Trinitaria.</p>	
<b>EJE DE DESARROLLO</b>	Físico Ambiental
<b>PROBLEMÁTICA QUE RESUELVE Y/O POTENCIAL QUE APROVECHA</b>	
<p>El servicio de energía eléctrica en la microrregión es de baja calidad; frecuentemente se queman los aparatos electrodomésticos que con mucho sacrificio logra la gente comprar, ocasionando daños al patrimonio familiar. Además en horas pico (al anochecer) los focos casi no iluminan. Esta problemática excede a la microrregión ya que es una de las necesidades más sentidas en toda la Región Selva-Fronteriza en la que están ubicadas alrededor de 350 localidades.</p>	
<b>OBJETIVO DEL PROYECTO</b>	
<p>Mejorar el servicio de energía eléctrica de la microrregión a través de la instalación de una subestación eléctrica en la Región Selva-Fronteriza mejorando la calidad de vida de sus habitantes.</p>	
<b>METAS</b>	
<p>Instalar subestación eléctrica.</p>	
<b>No. DE PERSONAS A BENEFICIAR</b>	35,000 personas ubicadas en 350 localidades
<b>DESCRIPCIÓN TÉCNICA DEL PROYECTO</b>	
<p>Instalar subestación eléctrica de acuerdo con especificaciones técnicas de proyecto que elaboró la Comisión Federal de Electricidad.</p>	
<b>MONTO APROXIMADO DE LA INVERSIÓN</b>	\$172,000,000.00

<b>FICHA TÉCNICA DE LA IDEA DE PROYECTO</b>	
<b>ESTADO</b>	Chiapas
<b>MICRORREGIÓN</b>	Kanjobal-Chuj
<b>NOMBRE DEL PROYECTO</b>	Introducción de energía eléctrica en las localidades Monte Los Olivos y Santa María
<b>COMUNIDADES INVOLUCRADAS</b>	La Unión
<b>MUNICIPIOS Y LOCALIDADES INVOLUCRADAS</b>	
Municipio: La Independencia. Localidades: Santa María y Monte Los Olivos.	
<b>EJE DE DESARROLLO</b>	Físico Ambiental
<b>PROBLEMÁTICA QUE RESUELVE Y/O POTENCIAL QUE APROVECHA</b>	
Familias que carecen de energía eléctrica en sus viviendas; en 2 de las 14 localidades de la microrregión, debido a que se requiere introducción de infraestructura eléctrica y líneas de distribución para el suministro del servicio. Están afectadas 35 familias de la microrregión.	
<b>OBJETIVO DEL PROYECTO</b>	
Proporcionar energía eléctrica a las viviendas mediante la introducción de infraestructura y red de distribución del servicio.	
<b>METAS</b>	
Tendido de líneas y redes de distribución en 2 localidades.	
<b>No. DE PERSONAS A BENEFICIAR</b>	158 habitantes
<b>DESCRIPCIÓN TÉCNICA DEL PROYECTO</b>	
El proyecto consta de la introducción de infraestructura para la energía eléctrica a través del tendido de líneas, red de distribución e instalación de acometidas en las 2 localidades. Se requiere elaboración de expedientes técnicos.	
<b>MONTO APROXIMADO DE LA INVERSIÓN</b>	\$1,826,900.00

<b>FICHA TÉCNICA DE LA IDEA DE PROYECTO</b>	
<b>ESTADO</b>	Chiapas
<b>MICRORREGIÓN</b>	Kanjobal-Chuj
<b>NOMBRE DEL PROYECTO</b>	Ampliación y rehabilitación del servicio de energía eléctrica
<b>COMUNIDADES INVOLUCRADAS</b>	La Unión y El Horizonte
<b>MUNICIPIOS Y LOCALIDADES INVOLUCRADAS</b>	
Municipio: La Independencia. Localidades: Santo Domingo, Nuevo Mundo, El Mirador, La Unión y Pinar del Río. Municipio: Las Margaritas. Localidad: Esmeralda Los Cipreses.	
<b>EJE DE DESARROLLO</b>	Físico Ambiental
<b>PROBLEMÁTICA QUE RESUELVE Y/O POTENCIAL QUE APROVECHA</b>	
En 5 de las 14 localidades de la microrregión se requiere ampliación de las líneas de distribución de energía eléctrica y en una localidad se requiere renovación de postes debido a que están afectadas 62 familias de la microrregión al no contar con un servicio de energía eléctrica permanente y de calidad.	
<b>OBJETIVO DEL PROYECTO</b>	
Proporcionar energía eléctrica a las viviendas de la microrregión mediante la ampliación y rehabilitación de las líneas y red de distribución del servicio.	
<b>METAS</b>	
Ampliación de redes de distribución en 5 localidades.	
<b>No. DE PERSONAS A BENEFICIAR</b>	546 habitantes
<b>DESCRIPCIÓN TÉCNICA DEL PROYECTO</b>	
Ampliación de red de distribución e instalación de acometidas en las 5 localidades para el suministro de energía eléctrica a 62 viviendas. Se requiere elaboración de expedientes técnicos.	
<b>MONTO APROXIMADO DE LA INVERSIÓN</b>	\$1,738,300.00

Mujeres de la microrregión contribuyen a mejorar la calidad de la alimentación y generar ingresos familiares

<b>FICHA TÉCNICA DE LA IDEA DE PROYECTO</b>	
<b>ESTADO</b>	Chiapas
<b>MICRORREGIÓN</b>	Kanjobal-Chuj
<b>NOMBRE DEL PROYECTO</b>	Establecimiento de granjas familiares de aves de traspatio
<b>COMUNIDADES INVOLUCRADAS</b>	La Unión y El Horizonte
<b>MUNICIPIOS Y LOCALIDADES INVOLUCRADAS</b>	
Municipio: La Independencia. Localidades: Nuevo Mundo, El Triunfo, Monte Los Olivos, Santa María y Cabena. Municipio de Las Margaritas. Localidad: Esmeralda Los Cipreses.	
<b>EJE DE DESARROLLO</b>	Económico
<b>PROBLEMÁTICA QUE RESUELVE Y/O POTENCIAL QUE APROVECHA</b>	
Las mujeres de estas localidades disponen de espacio y experiencia para criar aves en sus solares, lo cual permitirá mejorar la calidad de la alimentación aprovechando la carne y huevo; además es una alternativa sustentable que permita usar más eficientemente los terrenos disponibles.	
<b>OBJETIVO DEL PROYECTO</b>	
Contribuir a incrementar la autosuficiencia alimentaria de los hogares de la microrregión mediante la reproducción de aves criollas de traspatio obteniendo ingresos adicionales por la venta de los excedentes de carne y huevo.	
<b>METAS</b>	
Organizar 12 grupos integrados por 10 mujeres. Producción de huevos y carne para autoconsumo y venta de excedentes.	
<b>No. DE PERSONAS A BENEFICIAR</b>	120 mujeres
<b>DESCRIPCIÓN TÉCNICA DEL PROYECTO</b>	
Se instalarán 120 granjas familiares con pie de cría criollo adaptado al clima y demás condiciones de la región. Se construirá infraestructura rústica y materiales e insumos, compra de gallinas nodrizas y gallos sementales en una relación de 10 gallinas por cada gallo.	
<b>MONTO APROXIMADO DE LA INVERSIÓN</b>	\$1,200,000.00

<b>FICHA TÉCNICA DE LA IDEA DE PROYECTO</b>	
<b>ESTADO</b>	Chiapas
<b>MICRORREGIÓN</b>	Kanjobal-Chuj
<b>NOMBRE DEL PROYECTO</b>	Establecimiento de módulos para la producción de hortalizas de traspatio
<b>COMUNIDADES INVOLUCRADAS</b>	La Unión y El Horizonte
<b>MUNICIPIOS Y LOCALIDADES INVOLUCRADAS</b>	
Municipio: La Independencia. Localidades: Cabena y Pinar del Rio.	
<b>EJE DE DESARROLLO</b>	Económico
<b>PROBLEMÁTICA QUE RESUELVE Y/O POTENCIAL QUE APROVECHA</b>	
Presencia de potencial para la producción de hortalizas en los solares familiares diversificando la dieta de la población; además de constituir una oportunidad de generar ingresos por parte de las jefas de familias a través de una alternativa sustentable aprovechando eficientemente los terrenos disponibles. Existe demanda local de hortalizas frescas y de calidad.	
<b>OBJETIVO DEL PROYECTO</b>	
Contribuir a incrementar la autosuficiencia alimentaria de los hogares de la microrregión mediante la producción de hortalizas de traspatio y obtener ingresos adicionales por la venta de excedentes.	
<b>METAS</b>	
Producción de hortalizas en 19 módulos familiares.	
<b>No. DE PERSONAS A BENEFICIAR</b>	20 mujeres
<b>DESCRIPCIÓN TÉCNICA DEL PROYECTO</b>	
Se instalarán 19 módulos familiares para la producción de hortalizas con especies locales. Se construirá infraestructura rústica con materiales de la región y se proporcionarán materiales e insumos, Se procurará una producción intensiva, esto se logrará intercalando especies para aprovechar la superficie cultivable (metros cuadrados), todo el año. Especies centrales: tomate, pepino. Especies laterales: lechuga, acelga, chile, colinabo, betabel, coliflor, brócoli, ejote. Especies intercaladas: rábano, cilantro, cebolla.	
<b>MONTO APROXIMADO DE LA INVERSIÓN</b>	\$190,000.00

<b>FICHA TÉCNICA DE LA IDEA DE PROYECTO</b>	
<b>ESTADO</b>	Chiapas
<b>MICRORREGIÓN</b>	Kanjobal-Chuj
<b>NOMBRE DEL PROYECTO</b>	Establecimiento de módulos para la producción de hongos
<b>COMUNIDADES INVOLUCRADAS</b>	La Unión y El Horizonte
<b>MUNICIPIOS Y LOCALIDADES INVOLUCRADAS</b>	
Municipio de La Independencia. Localidad: El Horizonte. Municipio: Las Margaritas. Localidad: Nuevo Plan de Ayala.	
<b>EJE DE DESARROLLO</b>	Económico
<b>PROBLEMÁTICA QUE RESUELVE Y/O POTENCIAL QUE APROVECHA</b>	
La producción de hongos es una alternativa de diversificación productiva debido a que es una actividad sustentable que aprovecha materiales de la región (olotes, pulpa de café, caña de maíz, cascara de frijol) y de fácil manejo. Además es un producto comercial con demanda local que permitirá proveer a las familias de un alimento sano y muy nutritivo.	
<b>OBJETIVO DEL PROYECTO</b>	
Contribuir a incrementar la autosuficiencia alimentaria de los hogares de la microrregión mediante la producción de hongos comestibles y obtener ingresos adicionales por la venta de excedentes.	
<b>METAS</b>	
Instalación de 2 módulos de producción de hongos.	
<b>No. DE PERSONAS A BENEFICIAR</b>	19 mujeres
<b>DESCRIPCIÓN TÉCNICA DEL PROYECTO</b>	
Construcción de dos módulos productores de hongos, con una dimensión de 8x4 metros (32 metros cuadrados) para lo que se requiere recolección de materiales e insumos, adquisición de semillas, desinfección de materiales, preparación de pasteles, elaboración de sustratos, siembra de la semilla, seguimiento de germinación, cuidados y prevención de enfermedades, cosecha y comercialización del producto.	
<b>MONTO APROXIMADO DE LA INVERSIÓN</b>	\$300,000.00



<b>FICHA TÉCNICA DE LA IDEA DE PROYECTO</b>	
<b>ESTADO</b>	Chiapas
<b>MICRORREGIÓN</b>	Kanjobal-Chuj
<b>NOMBRE DEL PROYECTO</b>	Establecimiento de panadería semi - industrial
<b>COMUNIDADES INVOLUCRADAS</b>	La Unión y El Horizonte
<b>MUNICIPIOS Y LOCALIDADES INVOLUCRADAS</b>	
Municipio: La Independencia. Localidad: Brasil.	
<b>EJE DE DESARROLLO</b>	Económico
<b>PROBLEMÁTICA QUE RESUELVE Y/O POTENCIAL QUE APROVECHA</b>	
Oportunidad de emprender una actividad productiva y comercial dado que existe demanda del producto y ninguna panadería cercana; este proyecto servirá para mejorar los ingresos familiares generando nuevas alternativas de producción y transformación en las comunidades de la microrregión.	
<b>OBJETIVO DEL PROYECTO</b>	
Elaborar y comercializar productos panaderos mediante la instalación de una panadería semi tecnificada fortaleciendo la actividad comercial de la localidad.	
<b>METAS</b>	
Instalación de panadería semi tecnificada.	
<b>No. DE PERSONAS A BENEFICIAR</b>	8 mujeres
<b>DESCRIPCIÓN TÉCNICA DEL PROYECTO</b>	
El proyecto considera la compra de equipos: horno, cilindros de gas, revolvedoras, charolas, estantes; además de la compra de materia prima. Así mismo, se requerirá la capacitación del grupo para la producción de pan y organización para la comercialización del producto. El grupo aportará el terreno donde se construirá el local.	
<b>MONTO APROXIMADO DE LA INVERSIÓN</b>	\$130,000.00

<b>FICHA TÉCNICA DE LA IDEA DE PROYECTO</b>	
<b>ESTADO</b>	Chiapas
<b>MICRORREGIÓN</b>	Kanjobal-Chuj
<b>NOMBRE DEL PROYECTO</b>	Elaboración de artesanías textiles
<b>COMUNIDADES INVOLUCRADAS</b>	La Unión y El Horizonte
<b>MUNICIPIOS Y LOCALIDADES INVOLUCRADAS</b>	
Municipio: La Independencia. Localidades: Nuevo Pinar del Río, Santa María y La Unión.	
<b>EJE DE DESARROLLO</b>	Económico
<b>PROBLEMÁTICA QUE RESUELVE Y/O POTENCIAL QUE APROVECHA</b>	
Las mujeres tienen experiencia en el proceso de elaboración de artesanías, lo que favorece esta actividad productiva y comercial que mejorará los ingresos familiares. Además hay nichos de mercado específicos en la región ligados a los centros eco turísticos donde se demanda este tipo de artesanía.	
<b>OBJETIVO DEL PROYECTO</b>	
Fortalecer la elaboración de artesanía textil mediante capacitación y equipamiento de grupos de artesanas favoreciendo la producción comercial de esta actividad tradicional.	
<b>METAS</b>	
Integración de 3 grupos de mujeres para la producción de artesanías textiles para la comercialización.	
<b>No. DE PERSONAS A BENEFICIAR</b>	42 mujeres
<b>DESCRIPCIÓN TÉCNICA DEL PROYECTO</b>	
El proyecto considera la integración de 3 grupos de mujeres a las que se les brindará capacitación para la producción y comercialización. Se contempla la adquisición de materia prima y herramientas para la elaboración de artesanías textiles, hilados y tejidos. Los grupos aportarán mano de obra y terrenos para la construcción de locales	
<b>MONTO APROXIMADO DE LA INVERSIÓN</b>	\$300,000.00

Médicos tradicionales de la microrregión con  
conocimientos de plantas medicinales y huertos  
botánicos

<b>FICHA TÉCNICA DE LA IDEA DE PROYECTO</b>	
<b>ESTADO</b>	Chiapas
<b>MICRORREGIÓN</b>	Kanjobal-Chuj
<b>NOMBRE DEL PROYECTO</b>	Taller de capacitación para médicos tradicionales sobre el uso y conocimiento de plantas medicinales
<b>COMUNIDADES INVOLUCRADAS</b>	La Unión y El Horizonte
<b>MUNICIPIOS Y LOCALIDADES INVOLUCRADAS</b>	
Municipio: Las Margaritas. Localidades: Esmeralda Los Cipreses y Plan de Ayala. Municipio: Las Independencia. Localidades: El Mirador, Cabena, Santa María, Pinar del Río, El Horizonte y Nuevo Mundo.	
<b>EJE DE DESARROLLO</b>	Cultural
<b>PROBLEMÁTICA QUE RESUELVE Y/O POTENCIAL QUE APROVECHA</b>	
La medicina tradicional como una alternativa de atención a la salud requiere ser fortalecida en la microrregión generando espacios de intercambio de conocimientos y procesos de organización de las parteras, hierberos, hueseros y curanderos que habitan en las distintas localidades en beneficio de la población al proporcionarles mejores servicios de salud a bajo costo. En la microrregión hay presencia de 28 médicos tradicionales.	
<b>OBJETIVO DEL PROYECTO</b>	
Contribuir al fortalecimiento de los conocimientos y prácticas de la medicina tradicional a través de la capacitación e intercambio de experiencias de los médicos tradicionales de la microrregión brindando un servicio de salud basado en sus propios conocimientos y de calidad a la población.	
<b>METAS</b>	
Realizar 4 talleres de capacitación sobre identificación, cultivo, manejo, uso y clasificación de plantas medicinales, con una duración de 64 horas de trabajo.	
<b>No. DE PERSONAS A BENEFICIAR</b>	28 médicos tradicionales
<b>DESCRIPCIÓN TÉCNICA DEL PROYECTO</b>	
El proyecto consiste en la realización de 4 talleres de capacitación sobre identificación, cultivo, manejo, uso y clasificación de plantas medicinales dirigida a 28 médicos tradicionales que están aplicando sus conocimientos en la microrregión. Para llevar a cabo estos talleres se requiere la elaboración de la carta descriptiva y la búsqueda de financiamiento para la ejecución de los eventos considerando pago de capacitadores, insumos requeridos, materiales didácticos adecuados a la actividad, alimentación y traslado de participantes.	
<b>MONTO APROXIMADO DE LA INVERSIÓN</b>	\$120,000.00

<b>FICHA TÉCNICA DE LA IDEA DE PROYECTO</b>	
<b>ESTADO</b>	Chiapas
<b>MICRORREGIÓN</b>	Kanjobal-Chuj
<b>NOMBRE DEL PROYECTO</b>	Establecimiento de huertos de plantas medicinales
<b>COMUNIDADES INVOLUCRADAS</b>	La Unión y El Horizonte
<b>MUNICIPIOS Y LOCALIDADES INVOLUCRADAS</b>	
Municipio: Las Margaritas. Localidades: Esmeralda Los Cipreses y Plan de Ayala. Municipio: Las Independencia. Localidades: El Mirador, Cabena, Santa María, Pinar del Río, El Horizonte y Nuevo Mundo.	
<b>EJE DE DESARROLLO</b>	Cultural
<b>PROBLEMÁTICA QUE RESUELVE Y/O POTENCIAL QUE APROVECHA</b>	
En la microrregión viven 28 médicos tradicionales indígenas activos que requieren de apoyo para disponer de insumos, plantas y remedios de curación aprovechando sus conocimientos y experiencia en la elaboración de preparados medicinales para brindar servicios de salud alternativa a los habitantes.	
<b>OBJETIVO DEL PROYECTO</b>	
Fortalecer las capacidades de atención de los médicos tradicionales a los principales padecimientos de la población de la microrregión a través de la producción de plantas medicinales en huertos familiares.	
<b>METAS</b>	
Instalar 8 huertos de plantas medicinales.	
<b>No. DE PERSONAS A BENEFICIAR</b>	28 médicos tradicionales
<b>DESCRIPCIÓN TÉCNICA DEL PROYECTO</b>	
El proyecto contempla la identificación de 35 especies de plantas a cultivar. Identificación de las áreas de instalación de los huertos; en terrenos de 10x20 metros, con cerco de malla ciclónica en las localidades de Santiago El Pinar, Santo Domingo, Santa María, El Horizonte, Monte los Olivos y La Esmeralda para la extracción de materiales curativos.	
<b>MONTO APROXIMADO DE LA INVERSIÓN</b>	\$160,000.00

Los habitantes de la microrregión conocen los programas y proyectos de las instituciones de los tres órdenes de Gobierno

<b>FICHA TÉCNICA DE LA IDEA DE PROYECTO</b>	
<b>ESTADO</b>	Chiapas
<b>MICRORREGIÓN</b>	Kanjobal-Chuj
<b>NOMBRE DEL PROYECTO</b>	Capacitación sobre la oferta institucional y procesos de gestión
<b>COMUNIDADES INVOLUCRADAS</b>	La Unión y El Horizonte
<b>MUNICIPIOS Y LOCALIDADES INVOLUCRADAS</b>	
Municipio: La Independencia. Localidades: La Unión, El Horizonte, Nuevo Mundo, Brasil, Monte Los Olivos, Cabena, Santa María, Pinar del Río, Santo Domingo y Gracias a Dios. Municipio: Las Margaritas. Localidades: Nuevo Plan de Ayala y Esmeralda Los Cipreses.	
<b>EJE DE DESARROLLO</b>	Institucional y de Derecho
<b>PROBLEMÁTICA QUE RESUELVE Y/O POTENCIAL QUE APROVECHA</b>	
Desconocimiento de programas y proyectos que manejan las instituciones del gobierno federal, estatal y municipal lo que ha generado estancamiento en los procesos de gestión realizados por los representantes locales. Capacitar sobre las reglas de operación de los programas y los mecanismos de gestión contribuirá a ampliar las acciones de gobierno dirigidas a la población de la microrregión.	
<b>OBJETIVO DEL PROYECTO</b>	
Contribuir a desarrollar capacidades de los representantes de las localidades mediante talleres de capacitación sobre los programas y proyectos que ejecutan las instituciones que convergen en la región fortaleciendo los procesos de gestión en la microrregión.	
<b>METAS</b>	
Realización de 4 talleres de capacitación con la representación de 14 localidades.	
<b>No. DE PERSONAS A BENEFICIAR</b>	42 personas
<b>DESCRIPCIÓN TÉCNICA DEL PROYECTO</b>	
Se realizarán 4 talleres de capacitación de 8 horas cada uno en los que se darán a conocer las principales instituciones que integran los tres órdenes de gobierno, sus programas, reglas de operación y rutas de gestión.	
<b>MONTO APROXIMADO DE LA INVERSIÓN</b>	\$120,000.00

Comunidades saludables con servicio médico de  
calidad y prevención oportuna



<b>FICHA TÉCNICA DE LA IDEA DE PROYECTO</b>	
<b>ESTADO</b>	Chiapas
<b>MICRORREGIÓN</b>	Kanjobal-Chuj
<b>NOMBRE DEL PROYECTO</b>	Estudio de factibilidad para reordenar los servicios de salud en la microrregión
<b>COMUNIDADES INVOLUCRADAS</b>	La Unión y El Horizonte
<b>MUNICIPIOS Y LOCALIDADES INVOLUCRADAS</b>	
Municipio: La Independencia. Localidades: La Unión, El Horizonte, Nuevo Mundo, Brasil, Monte Los Olivos, Cabena, Santa María, Pinar del Rio, Santo Domingo y Gracias a Dios. Municipio: Las Margaritas. Localidades: Nuevo Plan de Ayala y Esmeralda Los Cipreses.	
<b>EJE DE DESARROLLO</b>	Sociodemográfico
<b>PROBLEMÁTICA QUE RESUELVE Y/O POTENCIAL QUE APROVECHA</b>	
Deficiente atención médica a los habitantes de la microrregión en las unidades médicas del sector salud ubicadas en San José Belén, Río Blanco y El Triunfo Amparo Agua Tinta. Los técnicos de atención primaria a la salud (TAPS) casi no llegan a las comunidades y cuando los habitantes acuden a la unidad de salud de SSA ubicada en Amparo Agua Tinta les piden solicitud de servicio firmada por el TAP y no los atienden aunque vayan muy enfermos; mientras que en Río Blanco y San José Belén solamente atienden a los beneficiarios del IMSS, por lo que la población se siente discriminada ante este servicio y en la casa de salud de El Triunfo cobran cuota. Se sienten desprotegidos y desanimados por la falta de atención médica lo que afecta a 14 localidades con 2,068 habitantes.	
<b>OBJETIVO DEL PROYECTO</b>	
Reordenar y mejorar los servicios del sector salud que brindan la SSA y el IMSS mediante un estudio que unifique criterios de coberturas atendiendo la demanda de la microrregión.	
<b>METAS</b>	
Elaboración de estudio técnico para reordenar los servicios médicos.	
<b>No. DE PERSONAS A BENEFICIAR</b>	2,068 habitantes de la microrregión
<b>DESCRIPCIÓN TÉCNICA DEL PROYECTO</b>	
Realización de estudios de factibilidad para reordenar los servicios que la SSA y el IMSS brindan en la microrregión mediante los mecanismos considerando en sus respectivas normatividades.	
<b>MONTO APROXIMADO DE LA INVERSIÓN</b>	25,000.00

<b>FICHA TÉCNICA DE LA IDEA DE PROYECTO</b>	
<b>ESTADO</b>	Chiapas
<b>MICRORREGIÓN</b>	Kanjobal-Chuj
<b>NOMBRE DEL PROYECTO</b>	Capacitación para la prevención de enfermedades, higiene y hábitos saludables
<b>COMUNIDADES INVOLUCRADAS</b>	La Unión y El Horizonte
<b>MUNICIPIOS Y LOCALIDADES INVOLUCRADAS</b>	
Municipio: La Independencia. Localidades: La Unión, El Horizonte, Nuevo Mundo, Brasil, Monte Los Olivos, Cabena, Santa María, Pinar del Rio, Santo Domingo y Gracias a Dios. Municipio: Las Margaritas. Localidades: Nuevo Plan de Ayala y Esmeralda Los Cipreses.	
<b>EJE DE DESARROLLO</b>	Sociodemográfico
<b>PROBLEMÁTICA QUE RESUELVE Y/O POTENCIAL QUE APROVECHA</b>	
Alta frecuencia de enfermedades gastrointestinales e infecciosas; sobre todo en niños y crónicas en ancianos y adultos, cuyas causas se relacionan con la forma de vida y el acceso limitado a los servicios básicos y de salud. Así como, hábitos nocivos transmitidos en forma negativa por los medios de comunicación.	
<b>OBJETIVO DEL PROYECTO</b>	
Consolidar hábitos saludables en la población a través de la capacitación en prevención de enfermedades contribuyendo a reducir la incidencia de enfermedades.	
<b>METAS</b>	
Realización de taller de capacitación para la prevención de enfermedades y difusión de hábitos saludables.	
<b>No. DE PERSONAS A BENEFICIAR</b>	60 personas que incluyen comités de salud, representantes comunitarios y vocales del programa oportunidades
<b>DESCRIPCIÓN TÉCNICA DEL PROYECTO</b>	
Con el apoyo de la Secretaría de Salud, el IMSS y la Secretaría de Empoderamiento de las Mujeres se impartirán talleres sobre atención preventiva a la salud, higiene en la preparación de alimentos, alimentación y nutrición, higiene personal, manejo higiénico de animales domésticos, descacharrización, desinfección del agua para beber y salud reproductiva.	
<b>MONTO APROXIMADO DE LA INVERSIÓN</b>	\$50,000.00

Familias de la microrregión orgullosas de su  
lengua materna

<b>FICHA TÉCNICA DE LA IDEA DE PROYECTO</b>	
<b>ESTADO</b>	Chiapas
<b>MICRORREGIÓN</b>	Kanjobal - Chuj
<b>NOMBRE DEL PROYECTO</b>	Talleres de lectoescritura de los idiomas Chuj, Kanjobal y Tsotsil
<b>COMUNIDADES INVOLUCRADAS</b>	La Unión y El Horizonte
<b>MUNICIPIOS Y LOCALIDADES INVOLUCRADAS</b>	
Municipio: La Independencia. Localidades: El Mirador, La Unión, El Horizonte, Nuevo Mundo, Monte Los Olivos, Cabena, Santa María y Pinar del Río. Municipio: Las Margaritas. Localidades: Nuevo Plan de Ayala y Esmeralda Los Cipreses.	
<b>EJE DE DESARROLLO</b>	Cultural
<b>PROBLEMÁTICA QUE RESUELVE Y/O POTENCIAL QUE APROVECHA</b>	
La enseñanza de la lectoescritura de los idiomas Chuj, kanjobal y Tsotsil dirigida a niños y jóvenes en 10 localidades de la microrregión contribuirá a elevar la autoestima de los habitantes de la microrregión en forma paulatina y a fortalecer sus lazos de pertenencia.	
<b>OBJETIVO DEL PROYECTO</b>	
Fortalecer el uso de las tres lenguas indígenas de la microrregión a través de la impartición de talleres de lectoescritura entre niños y niñas valorando la identidad cultural de las comunidades indígenas.	
<b>METAS</b>	
Impartición de 5 talleres de lectoescritura. Participación de 5 localidades. 160 horas de capacitación.	
<b>No. DE PERSONAS A BENEFICIAR</b>	100 niños y niñas
<b>DESCRIPCIÓN TÉCNICA DEL PROYECTO</b>	
Se realizarán talleres de lectoescritura que serán facilitados por personas que hablen y escriban las tres lenguas, los eventos serán impartidos en las localidades y serán voluntarios, se gestionará este proyecto en el programa de PROFODECI de la Comisión Nacional para el Desarrollo de los Pueblos Indígenas (CDI).	
<b>MONTO APROXIMADO DE LA INVERSIÓN</b>	\$250,000.00

Gobierno para todos

<b>FICHA TÉCNICA DE LA IDEA DE PROYECTO</b>	
<b>ESTADO</b>	Chiapas
<b>MICRORREGIÓN</b>	Kanjobal-Chuj
<b>NOMBRE DEL PROYECTO</b>	Acuerdos para los procesos de atención de la demanda comunitaria
<b>COMUNIDADES INVOLUCRADAS</b>	La Unión y El Horizonte
<b>MUNICIPIOS Y LOCALIDADES INVOLUCRADAS</b>	
Municipio: La Independencia. Localidades: La Unión, El Horizonte, Nuevo Mundo, Brasil, Monte Los Olivos, Cabena, Santa María, Pinar del Río, Santo Domingo y Gracias a Dios. Municipio: Las Margaritas. Localidades: Nuevo Plan de Ayala y Esmeralda Los Cipreses.	
<b>EJE DE DESARROLLO</b>	Institucional y de Derecho
<b>PROBLEMÁTICA QUE RESUELVE Y/O POTENCIAL QUE APROVECHA</b>	
Durante el periodo de elecciones los candidatos prometen obras a las localidades y cuando revisan el resultado de las votaciones excluyen las que no votaron a su favor; dando como resultado que la acción gubernamental sea sesgada, incluyendo la ejecución de obras sociales	
<b>OBJETIVO DEL PROYECTO</b>	
Contribuir a una acción gubernamental más equitativa a través de acuerdos de atención a la demanda con el H. Ayuntamiento Municipal fortaleciendo el desarrollo de toda la microrregión.	
<b>METAS</b>	
Reuniones trimestrales de la Instancia de Gestión y Seguimiento del Plan (IGSP).	
<b>No. DE PERSONAS A BENEFICIAR</b>	2,068 habitantes
<b>DESCRIPCIÓN TÉCNICA DEL PROYECTO</b>	
La instancia de gestión elaborará una hoja de ruta de cada proyecto y verificará la equidad de los apoyos. Se realizarán reuniones periódicas para evaluar la gestión municipal, se promoverá que todas las localidades de la microrregión sean beneficiadas y se tomarán acuerdos con el H. Ayuntamiento para realizar mezclas de recursos que le permitan mayor capacidad de apoyo.	
<b>MONTO APROXIMADO DE LA INVERSIÓN</b>	\$96,000.00

## Productores de plátano Roatán fortalecidos

<b>FICHA TÉCNICA DE LA IDEA DE PROYECTO</b>	
<b>ESTADO</b>	Chiapas
<b>MICRORREGIÓN</b>	Kanjobal-Chuj
<b>NOMBRE DEL PROYECTO</b>	Establecimiento de cultivo de plátano Roatán
<b>COMUNIDADES INVOLUCRADAS</b>	La Unión y El Horizonte
<b>MUNICIPIOS Y LOCALIDADES INVOLUCRADAS</b>	
Municipio: La Independencia. Localidades: El Horizonte, Nuevo Mundo, Monte Los Olivos, El Triunfo y La Unión. Municipio: Las Margaritas. Localidades: Nuevo Plan de Ayala y Esmeralda Los Cipreses.	
<b>EJE DE DESARROLLO</b>	Económico
<b>PROBLEMÁTICA QUE RESUELVE Y/O POTENCIAL QUE APROVECHA</b>	
7 de las 14 localidades que conforman la microrregión son cafetaleras y dentro de sus cafetales producen algunas variedades de plátano. La tierra es de calidad y se puede aprovechar al máximo al intercalar café y plátano; al mismo tiempo se protegen los suelos de la erosión. Una ventaja adicional es que este producto es de ciclo corto y por lo tanto los ingresos se obtienen en poco tiempo.	
<b>OBJETIVO DEL PROYECTO</b>	
Diversificar la producción de la microrregión a través del establecimiento del cultivo de plátano Roatán intercalado en los cafetales incrementando los ingresos de las familias.	
<b>METAS</b>	
Establecer el cultivo en 129 hectáreas pertenecientes a 141 productores con una densidad de 500 plantas por hectárea.	
<b>No. DE PERSONAS A BENEFICIAR</b>	141 productores
<b>DESCRIPCIÓN TÉCNICA DEL PROYECTO</b>	
Identificación de áreas a cultivar; preparación del terreno (chapeo, trazo de plantación, balizado, apertura de sepas); adquisición de los hijuelos y trasplante; manejo de la plantación y aplicación de insumos (orgánicos e inorgánicos).	
<b>MONTO APROXIMADO DE LA INVERSIÓN</b>	\$670,000.00



Pueblos indígenas orgullosos de su música  
tradicional

<b>FICHA TÉCNICA DE LA IDEA DE PROYECTO</b>	
<b>ESTADO</b>	Chiapas
<b>MICRORREGIÓN</b>	Kanjobal-Chuj
<b>NOMBRE DEL PROYECTO</b>	Dotación de instrumentos musicales tradicionales
<b>COMUNIDADES INVOLUCRADAS</b>	La Unión y El Horizonte
<b>MUNICIPIOS Y LOCALIDADES INVOLUCRADAS</b>	
Municipio: La Independencia. Localidades: La Unión, El Horizonte, Nuevo Mundo, Monte Los Olivos, Cabena, Santa María y Pinar del Río. Municipio. Las Margaritas. Localidades: Nuevo Plan de Ayala y Esmeralda Los Cipreses.	
<b>EJE DE DESARROLLO</b>	Cultural
<b>PROBLEMÁTICA QUE RESUELVE Y/O POTENCIAL QUE APROVECHA</b>	
Existen conocimientos musicales latentes que se ven limitados por la carencia de recursos económicos para adquirir los instrumentos. Las comunidades de migrantes de Guatemala conservan su memoria histórica en relación con expresiones culturales variadas y ricas que pueden ser fortalecidas.	
<b>OBJETIVO DEL PROYECTO</b>	
Contribuir al desarrollo de los conocimientos de la música tradicional a través de la dotación de instrumentos tradicionales a los grupos musicales fortaleciendo las expresiones culturales de los pueblos indígenas de la microrregión.	
<b>METAS</b>	
Entrega de 10 lotes de instrumentos tradicionales (Marimbas y Guitarras) a grupos musicales de 10 localidades.	
<b>No. DE PERSONAS A BENEFICIAR</b>	70 músicos
<b>DESCRIPCIÓN TÉCNICA DEL PROYECTO</b>	
El promotor cultural asignado realizará diagnósticos participativos para diseñar adecuadamente los proyectos orientados a fortalecer expresiones musicales autóctonas, en su momento todos los proyectos serán revisados, validados y sometidos a dictamen en PROFODECI.	
<b>MONTO APROXIMADO DE LA INVERSIÓN</b>	\$500,000.00

## Comunidades con un entorno saludable

<b>FICHA TÉCNICA DE LA IDEA DE PROYECTO</b>	
<b>ESTADO</b>	Chiapas
<b>MICRORREGIÓN</b>	Kanjobal-Chuj
<b>NOMBRE DEL PROYECTO</b>	Drenado y relleno de áreas con aguas estancadas
<b>COMUNIDADES INVOLUCRADAS</b>	La Unión y El Horizonte
<b>MUNICIPIOS Y LOCALIDADES INVOLUCRADAS</b>	
Municipio: La Independencia. Localidades: La Unión, El Horizonte y Mirador. Municipio: Las Margaritas. Localidades: Plan de Ayala y Esmeralda los Cipreses.	
<b>EJE DE DESARROLLO</b>	Físico Ambiental
<b>PROBLEMÁTICA QUE RESUELVE Y/O POTENCIAL QUE APROVECHA</b>	
En época de lluvias; dentro del territorio de 6 de las 14 localidades de la microrregión, se generan estancamientos de agua. Esto se debe a que por desconocimiento de la población en el manejo de basura y desechos sólidos estos se acumulan y obstruyen los orificios naturales para drenar el agua, sellando las salidas naturales y dando origen a los estancamientos generándose focos de contaminación que elevan la frecuencia de enfermedades gastrointestinales e infecciosas.	
<b>OBJETIVO DEL PROYECTO</b>	
Contribuir a la disminución de encharcamientos de aguas contaminadas mediante el drenado, relleno y saneamiento de aguas estancadas mejorando las condiciones de higiene en las comunidades.	
<b>METAS</b>	
Drenado de 18 estancamientos de aguas contaminadas.	
<b>No. DE PERSONAS A BENEFICIAR</b>	1,113 habitantes
<b>DESCRIPCIÓN TÉCNICA DEL PROYECTO</b>	
Excavar a un lado del charco e instalar tubo PVC con malla para evitar que se acumule de nuevo el agua en épocas de lluvia. Por las dimensiones de algunos de los estancamientos se requerirá usar maquinaria pesada. En algunos de estos sitios será necesario el relleno.	
<b>MONTO APROXIMADO DE LA INVERSIÓN</b>	\$1,800,000.00

## Ribera del Río Santo Domingo aledaña a La Unión reforestada

<b>FICHA TÉCNICA DE LA IDEA DE PROYECTO</b>	
<b>ESTADO</b>	Chiapas
<b>MICRORREGIÓN</b>	Kanjobal - Chuj
<b>NOMBRE DEL PROYECTO</b>	Reforestación de la Ribera del Río Santo Domingo
<b>COMUNIDADES INVOLUCRADAS</b>	La Unión
<b>MUNICIPIOS Y LOCALIDADES INVOLUCRADAS</b>	
Municipio: La Independencia. Localidad: La Unión.	
<b>EJE DE DESARROLLO</b>	Físico Ambiental
<b>PROBLEMÁTICA QUE RESUELVE Y/O POTENCIAL QUE APROVECHA</b>	
<p>Pérdida de la cobertura forestal en la ribera del Río Santo Domingo ocasionada por la tala de árboles para el abastecimiento de leña y como material de construcción; además de generar espacios para la introducción de las actividades agrícolas propias de la región.</p> <p>El presente proyecto propone detener la erosión en las vegas del Río Santo Domingo, específicamente el área aledaña a la localidad La Unión cuyo terreno abarca aproximadamente dos kilómetros.</p>	
<b>OBJETIVO DEL PROYECTO</b>	
Contribuir a la conservación del suelo en la orilla del Río Santo Domingo aledaña a La Unión a través de la reforestación evitando derrumbes, deslaves y desbordamiento que afectan a la población de la microrregión.	
<b>METAS</b>	
Reforestar un kilómetro de la ribera del Río Santo Domingo equivalente a 6 hectáreas.	
<b>No. DE PERSONAS A BENEFICIAR</b>	290 habitantes
<b>DESCRIPCIÓN TÉCNICA DEL PROYECTO</b>	
<p>Definir especies adecuadas para reforestar la ribera de río.</p> <p>Gestionar con la Comisión Nacional Forestal (CONAFOR) y Comisión Nacional para el Desarrollo de los Pueblos Indígenas (CDI) el financiamiento del proyecto.</p> <p>Reforestar las áreas ribereñas del río Santo Domingo con un total de 6 hectáreas.</p> <p>La comunidad aportará mano de obra.</p>	
<b>MONTO APROXIMADO DE LA INVERSIÓN</b>	\$300,000.00

## **7. Relatoría de Talleres y Participantes en el Proceso**

### **a) Taller de Sensibilización**

**Sede: La Unión, Municipio La Independencia**

**Fecha: 04 de Julio de 2012**

El taller de sensibilización se llevó a cabo el 04 de Julio de 2012 con la participación de 68 personas de las cuales 26 fueron mujeres y 42 hombres; es decir, 38% y 62% respectivamente de las 14 localidades de la microrregión.

Desde el inicio del proceso hubo gran entusiasmo; cabe señalar que en la comunidad La Unión que fue sede del taller, radica el Consejero Kanjobal que fue el principal impulsor y líder del proceso, quien junto con los agentes municipales de las localidades estuvieron convocando a la población a participar y explicando ampliamente los objetivos y las distintas etapas del proceso participativo de diagnóstico y planeación.

Durante el taller se realizaron todas las actividades programadas y se clarificaron las fases del proceso; también se acordó la agenda determinando las fechas y sedes para realizar los talleres comunitarios y de diagnóstico microrregional.

### **b) Talleres de Diagnóstico Comunitario**

**Sedes: El Horizonte y La Unión, Municipio La Independencia**

**Fecha: 21 y 22 de Agosto y 11 de Septiembre de 2012**

En los talleres comunitarios participaron 88 personas, de las cuales 24 fueron mujeres y 49 hombres. La población asistente participó muy activamente a través de la herramienta denominada “árboles de problemas y soluciones”, identificando con claridad las restricciones para el desarrollo en cada uno de los ejes, así como, las principales necesidades de obras de infraestructura social y servicios en la microrregión.

### **c) Taller de Diagnóstico Microrregional**

**Sede: Ejido Tzisco, Municipio La Trinitaria**

**Fecha: 03 y 04 de Octubre de 2012**

A este taller asistieron 2 mujeres y 25 hombres; 20 de los cuales fueron nombrados como representantes de cada uno de los ejes, un enlace municipal y ex consejero indígena, dos miembros del Consejo Consultivo actual que

representan a los kanjobales y a los Chuj y agentes municipales que voluntariamente decidieron participar en todo el proceso.

El taller se llevó a cabo dos días por acuerdo de los representantes con el objetivo de disponer de tiempo suficiente de tratar cada uno de los temas abordados en los talleres comunitarios y profundizar en la reflexión sobre sus causas y las mejores alternativas y estrategias de solución. Así mismo y dado que en las localidades de la microrregión por su grado de marginación no había espacios cómodos y adecuados los talleres a partir de este momento se realizaron en el centro eco turístico del Ejido Tzisco; donde también hay población chuj, aunque no estaban contemplados en la microrregión, sin embargo el proceso contribuyó a fortalecer lazos de amistad, intercambio de experiencias y potencial colaboración.

Nuevamente los representantes de cada eje se asignaron tareas de reflexión y búsqueda de alternativas para las asambleas generales de las localidades con el fin de que en el siguiente taller de definición de proyectos estratégicos las ideas estuvieran bien fundamentadas; por parte del personal institucional se estableció el compromiso de asesorar revisando las fichas de soluciones.

#### **d) Reuniones de Análisis de Consistencia y Valoración Técnica**

Las reuniones de análisis de consistencia y valoración técnica se realizaron en dos etapas, del 05 al 12 de Octubre de 2012 se entregaron las fichas de los proyectos a las instituciones y expertos que colaboraron y opinaron sobre la viabilidad de las mismas. Posterior al taller de definición de proyectos estratégicos se enviaron las fichas revisadas para un nuevo dictamen, habiendo ratificado plenamente la percepción de los participantes en relación con cada una de las fichas.

#### **e) Taller de Definición de Proyectos Estratégicos**

**Sede: Ejido Tzisco, Municipio La Trinitaria**

**Fecha: 17 y 18 de Octubre de 2012**

A este evento asistieron 25 personas; 23 hombres y 2 mujeres, en cada mesa de trabajo exhaustivamente las fichas técnicas de ideas de proyecto que emanaron de las fichas de soluciones y matriz de resultados. El personal de las instituciones participó activamente en cada uno de los ejes proporcionando información técnica valiosa para fortalecer los planteamientos y estableciendo un diálogo de saberes muy productivo que dio como resultado 29 fichas técnicas de proyectos estratégicos en los 5 ejes.

En la segunda etapa en forma democrática los participantes priorizaron los proyectos argumentando entre ellos hasta llegar a consensos o votar por el orden en que debían ser presentados en la matriz de financiamiento.



Al final de este Taller se presentó el libro “Conocimiento tradicional y existencia entre los Chuj” del investigador Fernando Limón y cuya edición fue financiada por la CDI.

#### **f) Taller de Validación del Plan**

**Sede: Ejido Tzisco, Municipio La Trinitaria**

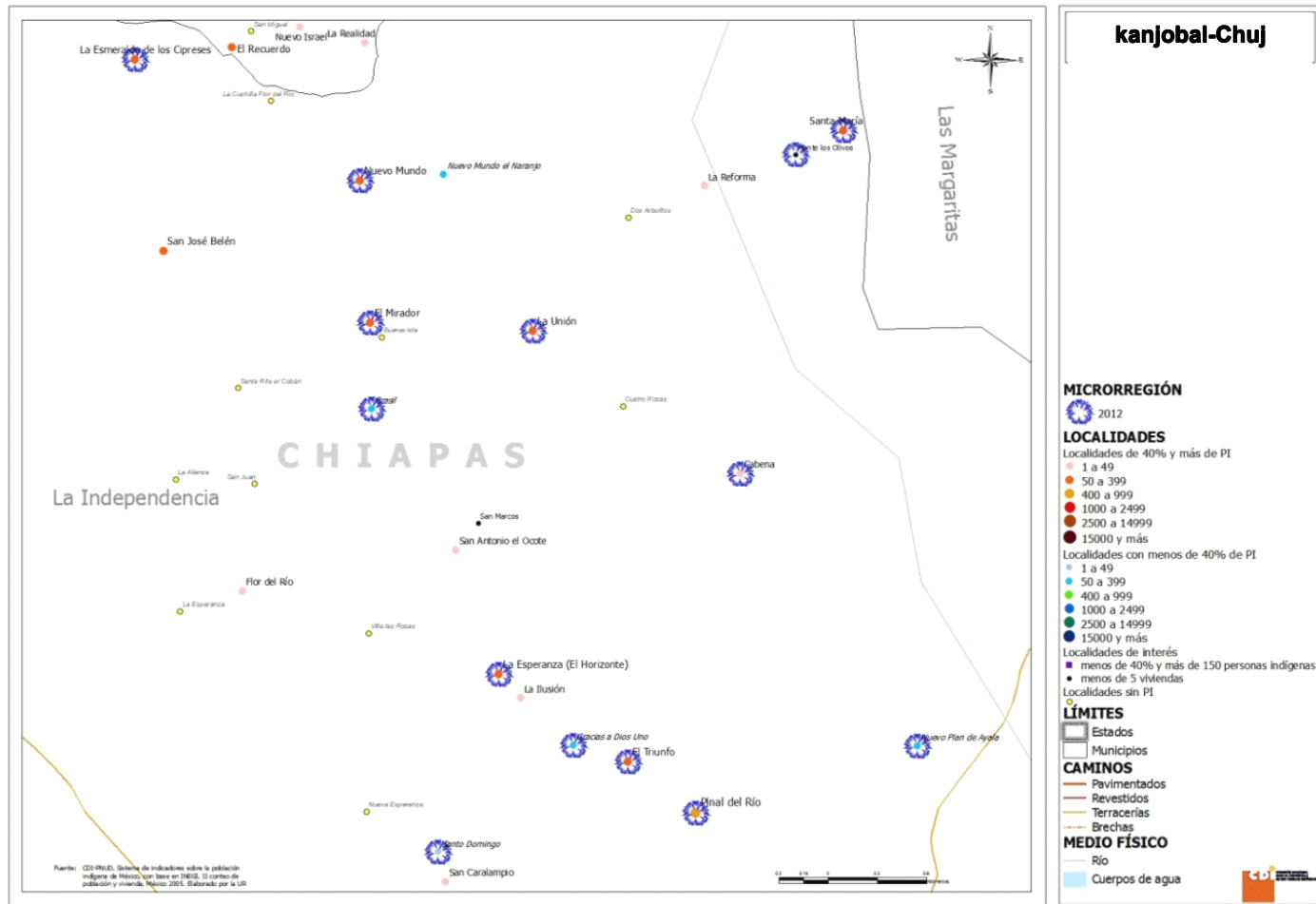
**Fecha: 30 de Octubre de 2012**

Asistieron 25 personas, 23 hombres y 2 mujeres.

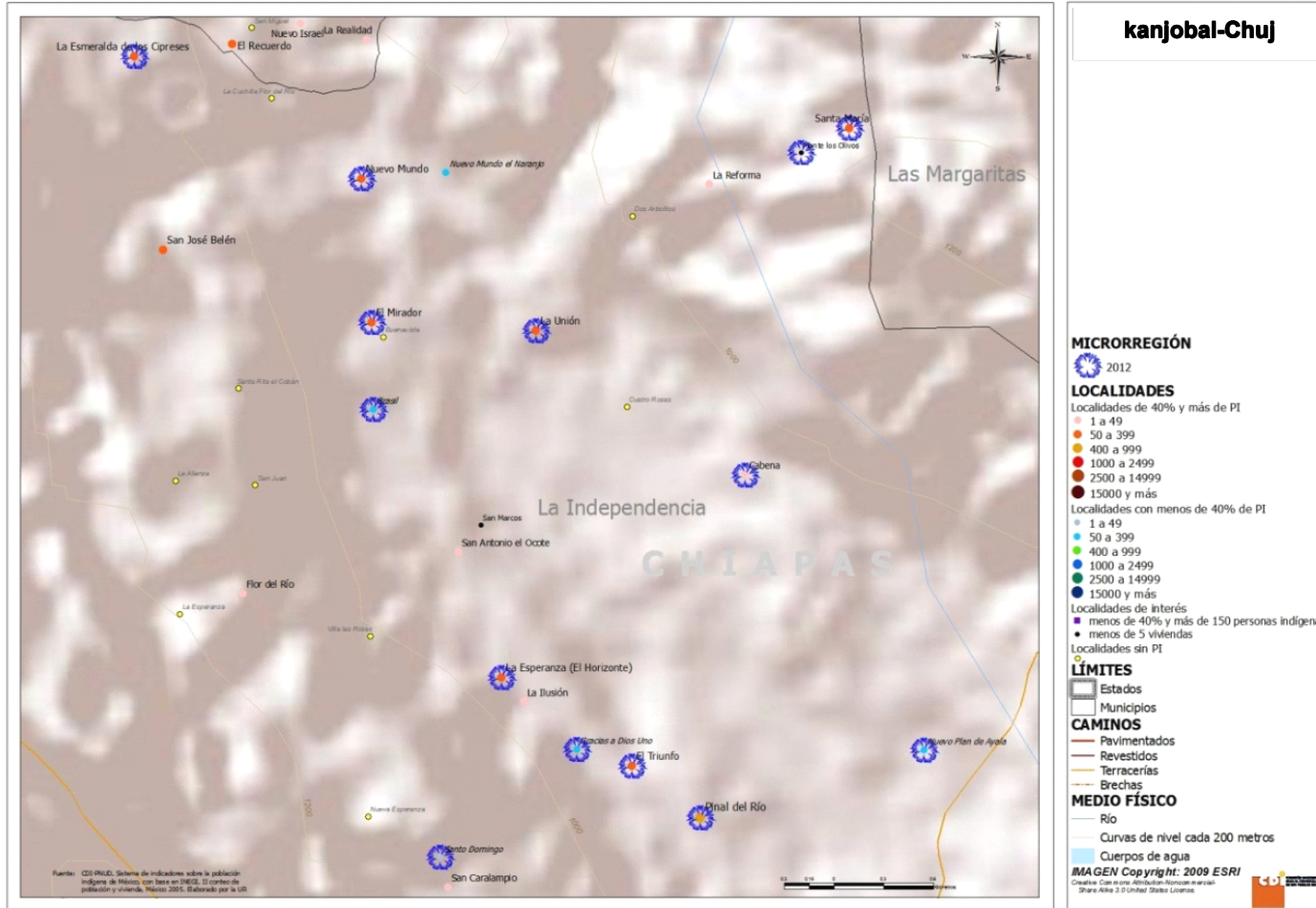
Una vez presentado el borrador del plan y consensada la Visión de la microrregión kanjobal-Chuj; así como traducida a ambas lenguas indígenas, se procedió a validar el Plan Microrregional y a nombrar a los integrantes de la Instancia de Gestión y Seguimiento del Plan (IGSP); además de los tanto promotores y emprendedores.

## 8. Anexo 1. Cartografía

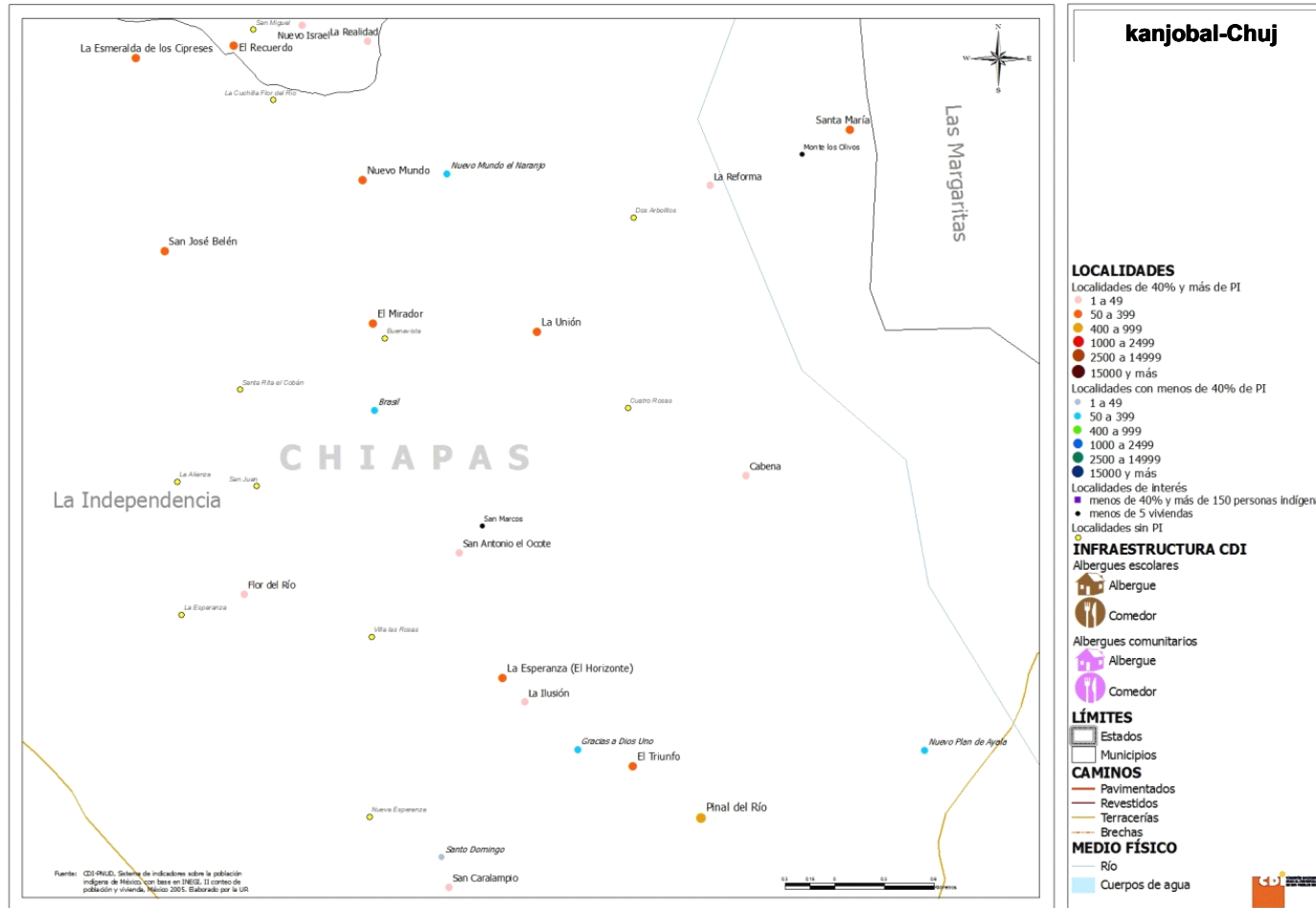
### a) Localidades de la Microrregión kanjobal-Chuj



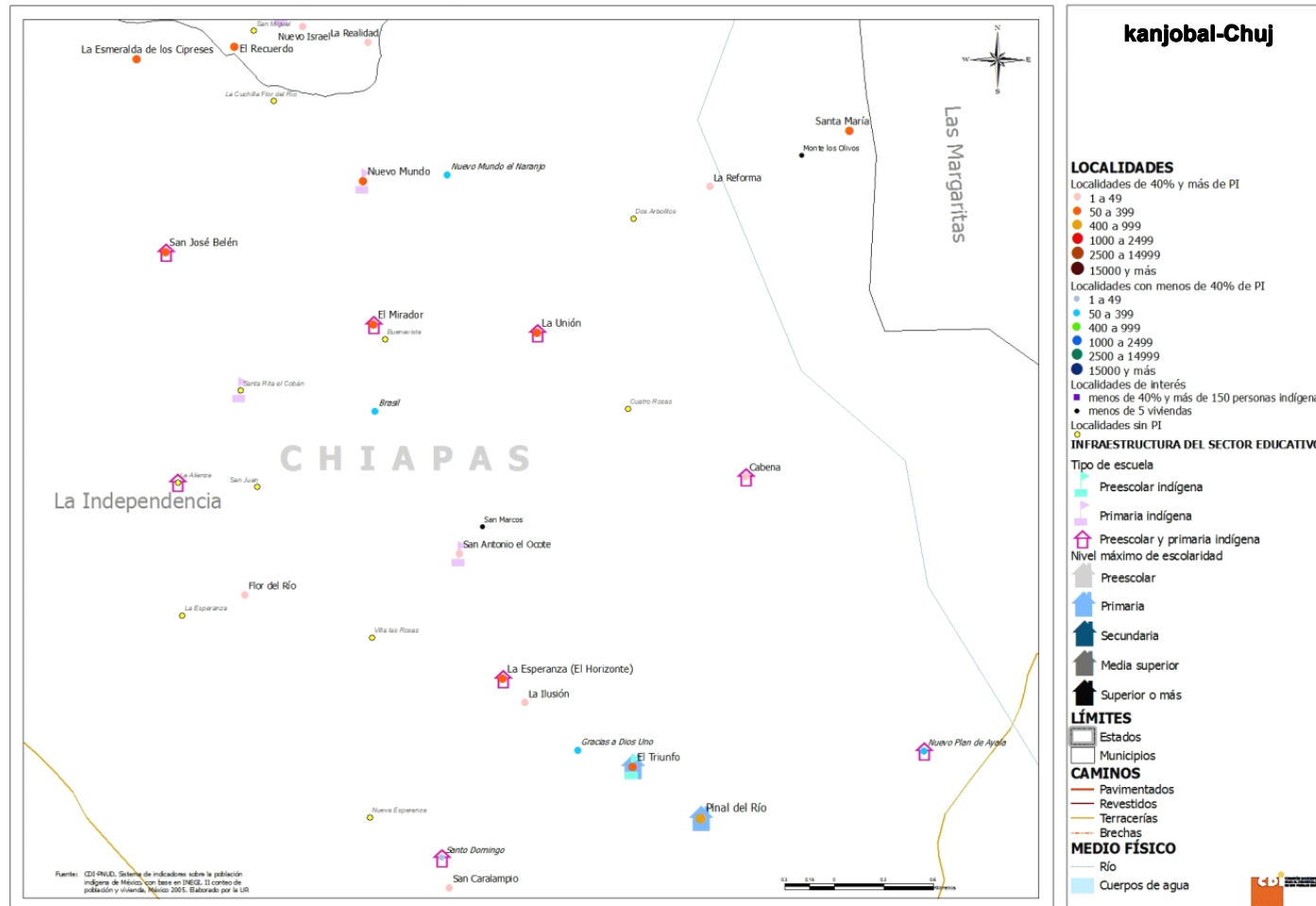
## b) Aspectos Físico de la Microrregión kanjobal-Chuj



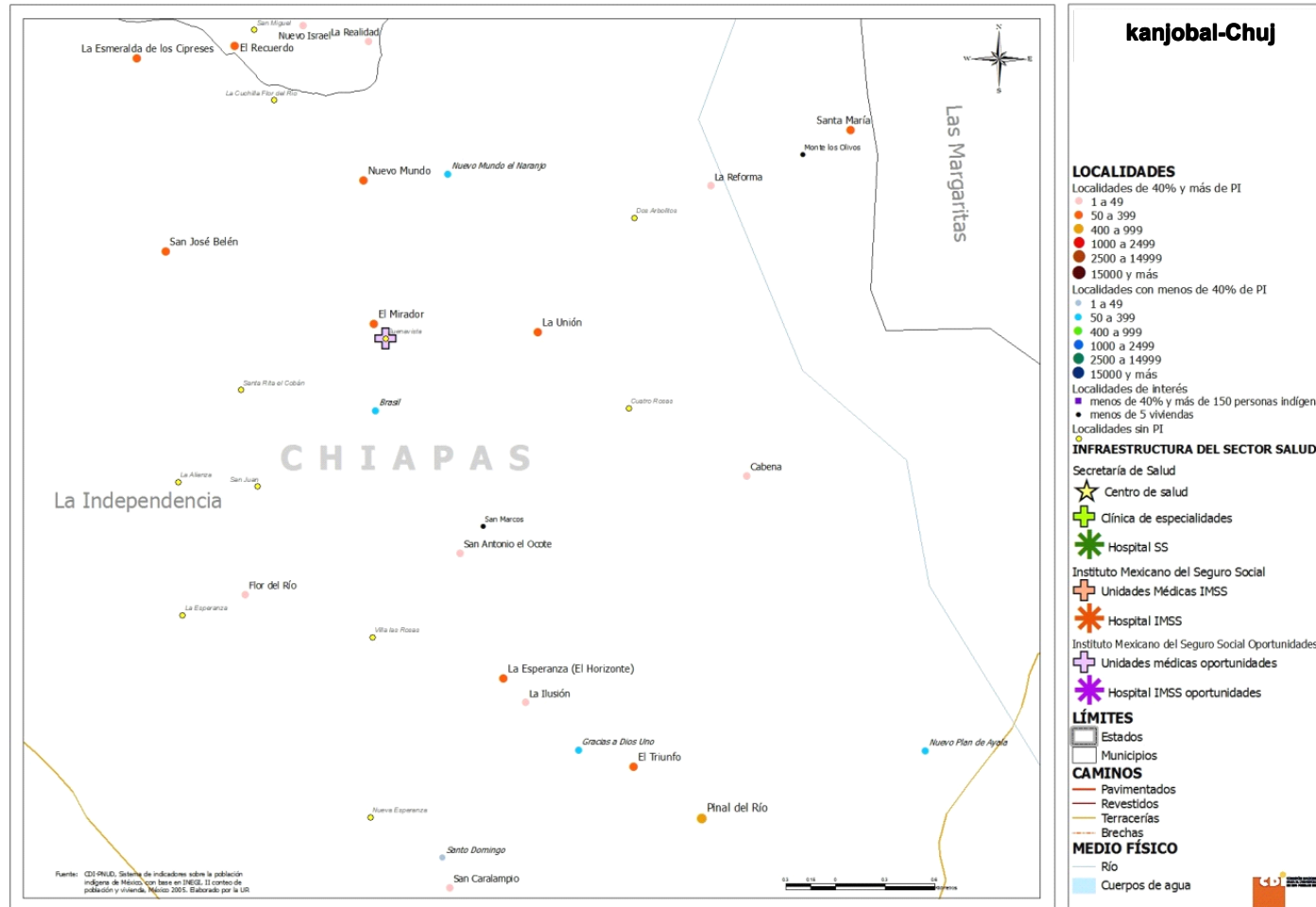
### c) Infraestructura de CDI en la Microrregión kanjobal-Chuj



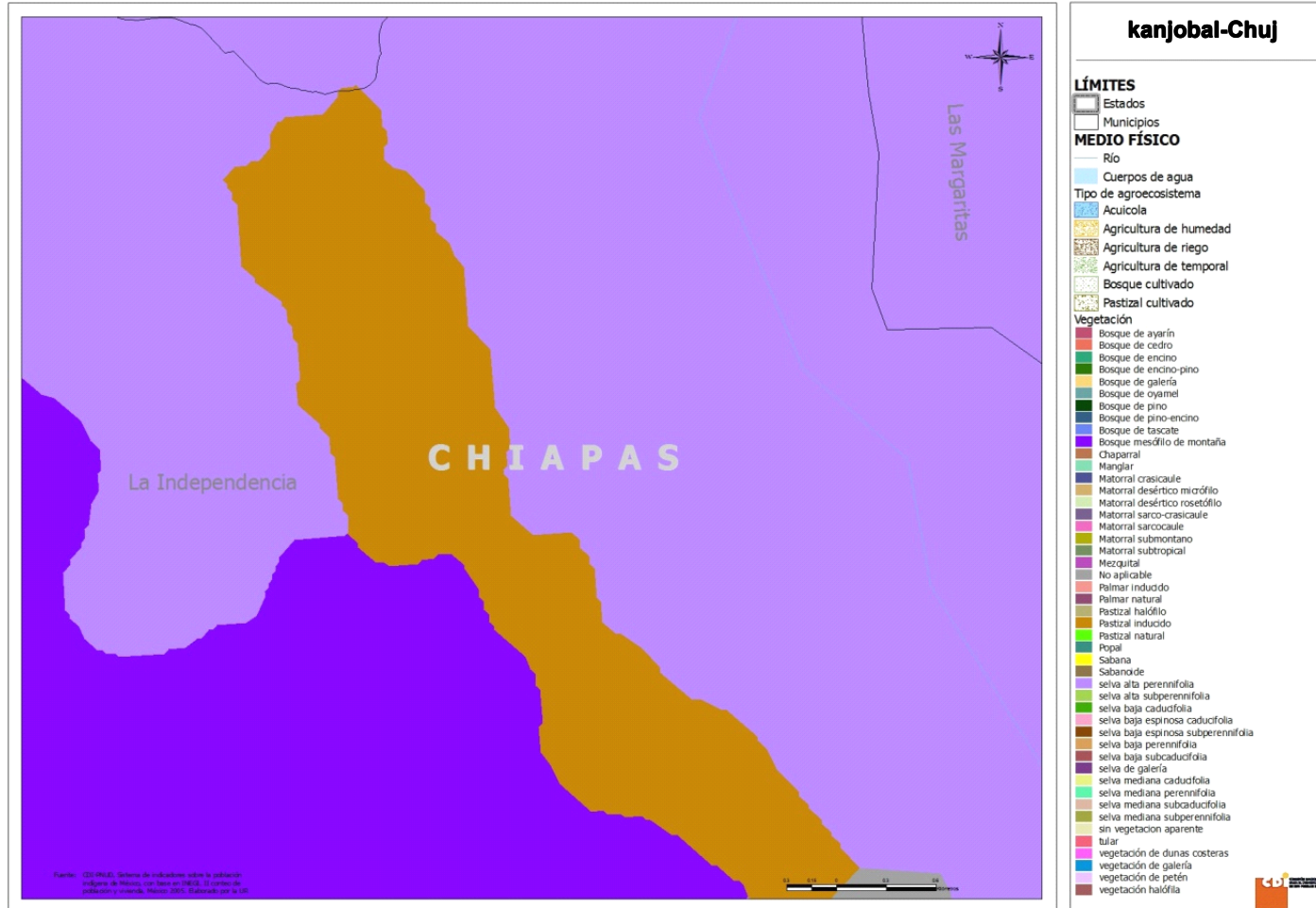
## d) Infraestructura del Sector Educativo de la Microrregión kanjobal-Chuj



## e) Infraestructura del Sector Salud de la Microrregión kanjobal-Chuj



## f) Uso del Suelo de la Microrregión kanjobal-Chuj



## 9. Anexo 2. Estadísticas y otros Indicadores

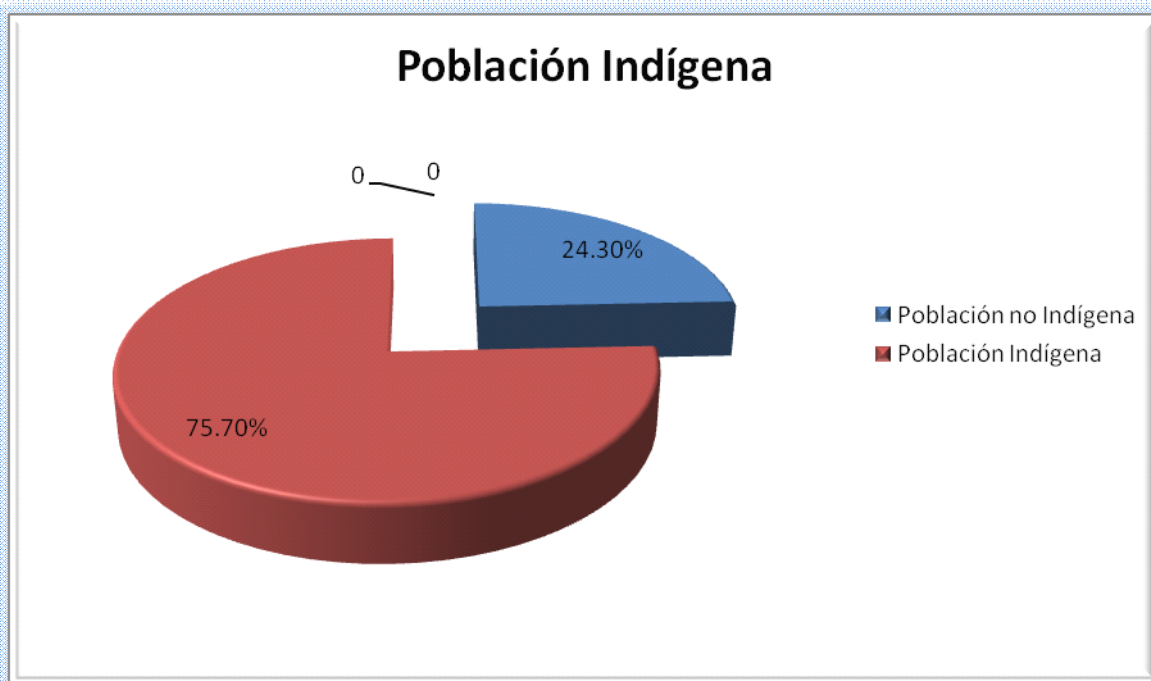
### a) Indicadores de la Microrregión Kanjobal-Chuj

<b>Microrregión: Kanjobal-Chuj</b>	
<b>Estado: CHIAPAS</b>	
Porcentaje de Población Indígena	<b>75.7</b>
Porcentaje de Población No Indígena	<b>24.3</b>
Porcentaje de Población ocupada que no recibe ingreso por trabajo	<b>26.1</b>
Porcentaje de Población ocupada que recibe menos de un salario mínimo mensual de ingreso por trabajo	<b>64.5</b>
Porcentaje de Población ocupada que recibe 1 y hasta 2 salarios mínimos mensuales de ingreso por trabajo	<b>1.7</b>
Porcentaje de Población ocupada que recibe más de 2 salarios mínimos mensuales de ingreso por trabajo	<b>3.6</b>
Porcentaje de Población ocupada que trabajó en la agricultura, ganadería, silvicultura, caza o pesca	<b>96.6</b>
Porcentaje de Población ocupada que trabajó en la minería, generación y suministro de electricidad y agua, construcción o industria manufacturera	<b>1.7</b>
Porcentaje de Población ocupada que trabajó en el comercio, en el transporte, los servicios financieros, ofreciendo servicios profesionales, en el gobierno u otros servicios	<b>1.7</b>
Porcentaje de Población de 5 años y más monolingüe	<b>3.8</b>
Porcentaje de Población indígena de 15 años y más Alfabeta	<b>78.0</b>
Población indígena de 6 a 14 años que asisten a la escuela	<b>88.1</b>
Población indígena de 15 a 17 años que asisten a la escuela	<b>10.7</b>
Porcentaje de viviendas indígenas que no disponen de agua entubada	<b>34.4</b>
Porcentaje del Número de viviendas indígenas que no disponen de drenaje	<b>45.3</b>
Porcentaje del Número de viviendas indígenas que no disponen de electricidad	<b>30.4</b>
Índice de Reemplazo Etnolingüística	<b>1.96</b>

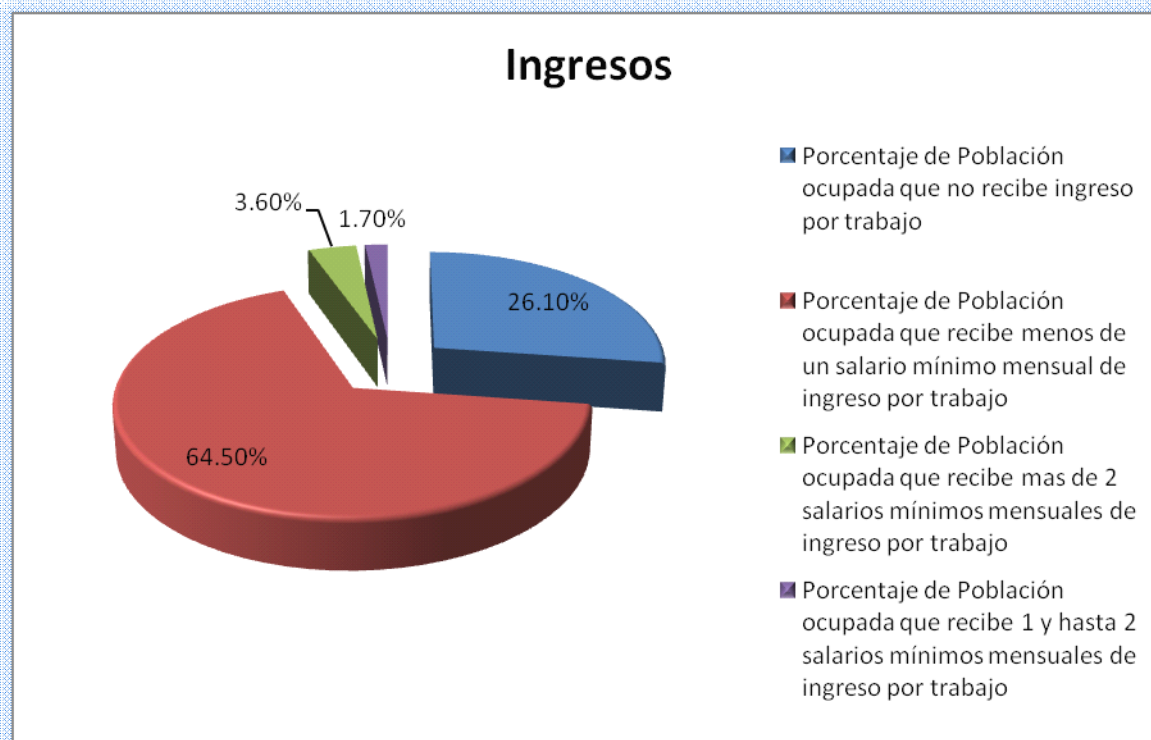
Fuente: CDI. Sistema de indicadores sobre la población indígena de México, con base en: INEGI. Censo de Población y Vivienda, México, 2010. II Censo de Población y Vivienda, México, 2005. NOTA: Los datos para indicadores de actividad económica e ingresos son del Censo 2000.



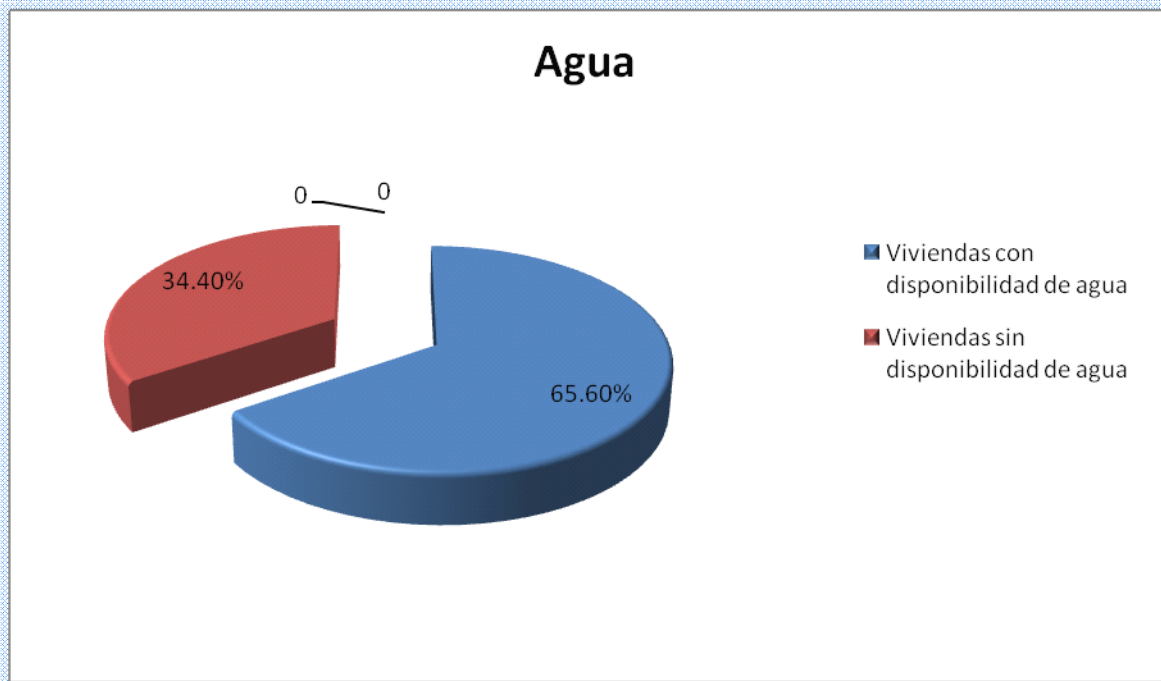
## b) Graficas Microrregión Kanjobal-Chuj



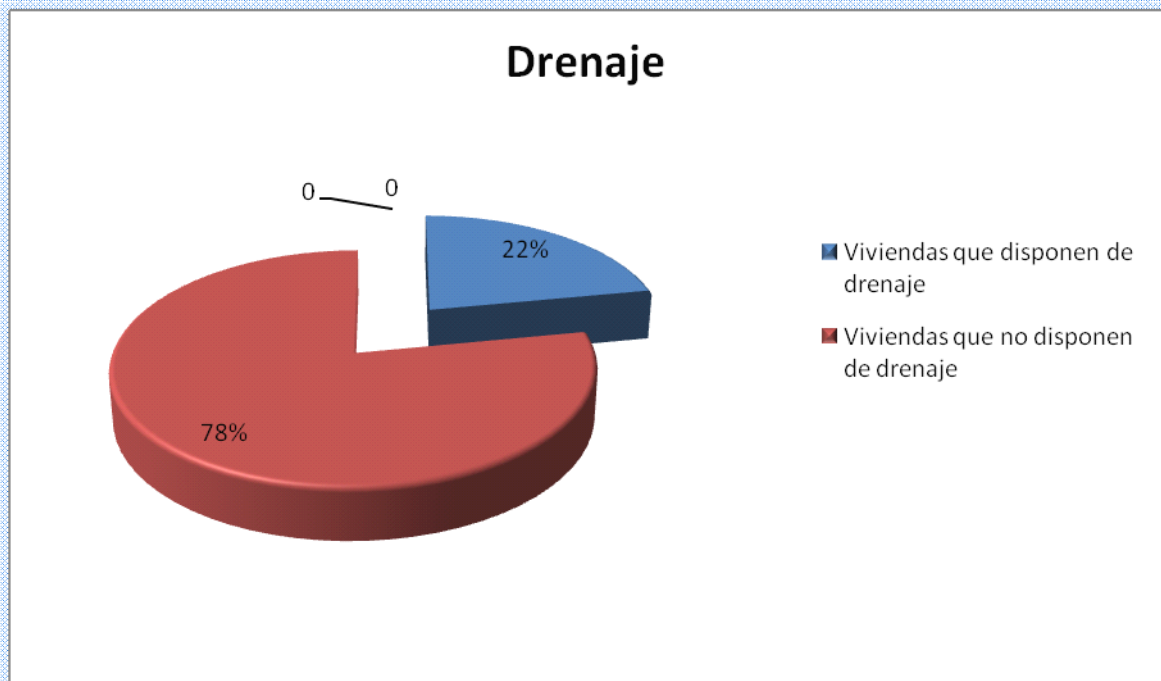
**Fuente:** Instituto Nacional de Estadística y Geografía (INEGI 2010).



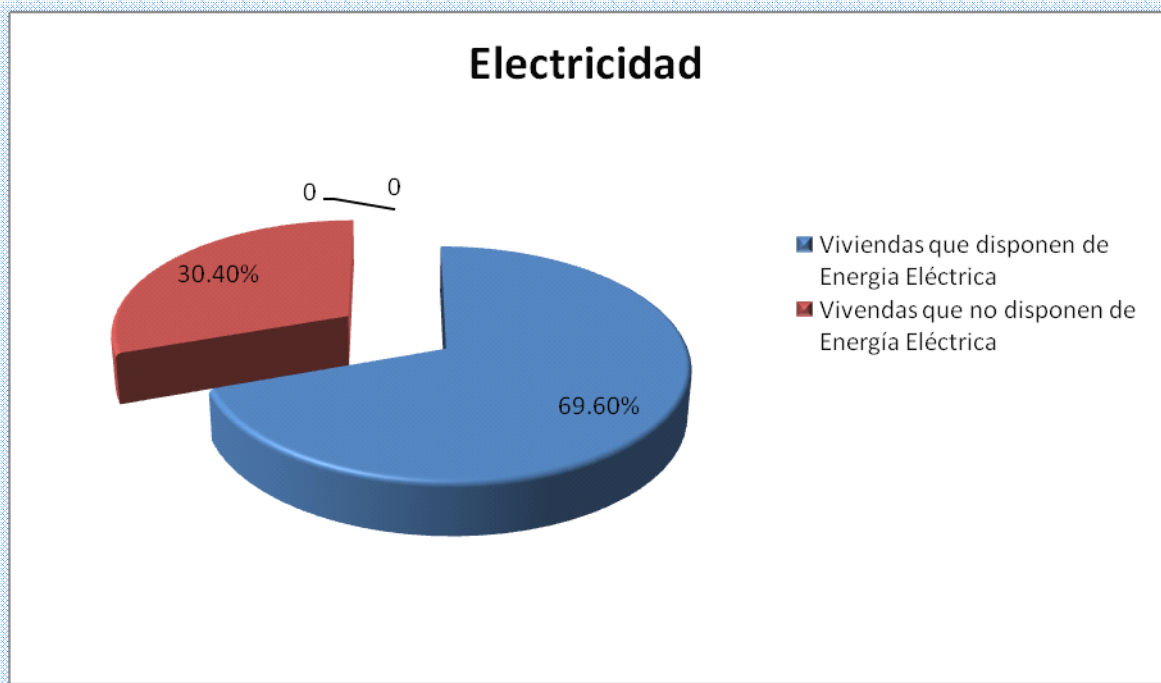
**Fuente:** Instituto Nacional de Estadística y Geografía (INEGI 2010).



**Fuente:** Instituto Nacional de Estadística y Geografía (INEGI 2010).



**Fuente:** Instituto Nacional de Estadística y Geografía (INEGI 2010).



**Fuente:** Instituto Nacional de Estadística y Geografía (INEGI 2010).

**Nota:** Por la sobrecarga de la Infraestructura Regional de CFE el servicio de energía eléctrica es muy deficiente (Diagnostico Microrregional).



**Fuente:** Diagnostico Microrregional 2012.

## 10. Anexo 3. Listas de Participantes

### a) Lista de Participantes del Taller de Sensibilización

**Sede: La Unión, Municipio La Independencia, Chiapas**

**Fecha: 04 de Julio de 2012**

#### i. Participantes del Taller de Sensibilización

No.	Nombre (S)	Apellido Paterno	Apellido Materno	Edad	Localidad	Cargo	Ocupación	Puesto Indígena
1	Adán	Jiménez	Hernández	39	Santo Domingo	Representante de grupo	Agricultor	Ninguna
2	José Antonio	López	López	47	Santo Domingo	Representante de grupo	Agricultor	Ninguna
3	Delmar	López	Jiménez	19	Ranchería el Triunfo	Representante de grupo	Agricultor	Ninguna
4	Rodrigo	Santis	García	36	Ranchería el Triunfo	Representante de grupo	Agricultor	Ninguna
5	Juana	Gómez	Domingo	19	Ranchería el Triunfo	Representante de grupo	Ama de casa	Chuj
6	Mateo	Vives	Mateo	60	Ranchería el Triunfo	Representante de grupo	Agricultor	kanjobal
7	José Ángel	Aguilar	Vázquez	60	Rancho Brasil	Representante de grupo	Agricultor	Ninguna
8	Octavio	Aguilar	Vázquez	75	Rancho Brasil	Representante de grupo	Agricultor	kanjobal
9	Víctor Samuel	Guillen	Villatoro	39	Rancho Brasil	Agente Municipal	Agricultor	Ninguna
10	Pascual	López	País	47	Ranchería Santa María	Representante de grupo	Agricultor	Chuj
11	Pedro	Jorge	Domingo	42	Ranchería Santa María	Representante de grupo	Agricultor	Chuj
12	Felipe	Pérez	Pérez	30	Ranchería Santa María	Representante de grupo	Agricultor	Chuj
13	Felipe	Mateo	Pérez	28	Ranchería Santa María	Representante de grupo	Agricultor	Chuj
14	Luz Angelina	López	País	28	Ranchería Santa María	Representante de grupo	Ama de casa	Chuj
15	Mateo	López	obrizo	31	Ranchería Santa María	Representante de grupo	Agricultor	Chuj
16	Angelina	López	País	48	Ranchería Santa María	Partera	Ama de casa	Chuj
17	Marcos	País	Domingo	56	Ranchería La Unión	Coordinador de parteras	Agricultor	Chuj
18	María	Gómez	Gómez	56	Ranchería La Unión	Partera	Ama de casa	Chuj
19	Juan	Diego	Felipe	50	Ranchería La Unión	Representante de grupo	Agricultor	kanjobal
20	Bartolo	Gómez	Pérez	48	Ranchería La Unión	Representante de grupo	Agricultor	kanjobal
21	María	Domingo	Mendoza	40	Ranchería La Unión	Partera	Ama de casa	Chuj
22	Diego	Pérez	País	39	Ranchería La Unión	Representante de grupo	Agricultor	Chuj
23	Francisco	Matías	Juan	34	Ranchería La Unión	Representante de grupo	Agricultor	Chuj
24	Silvano	Andrés	Domingo	21	Ranchería La Unión	Vigilante	Vigilante	Chuj

No.	Nombre (S)	Apellido Paterno	Apellido Materno	Edad	Localidad	Cargo	Ocupación	Puesto Indígena
25	Bernabé	Cano	Mateo	39	Ranchería La Unión	Representante de grupo	Agricultor	kanjobal
26	Mateo	Marcos	Domingo	55	Ranchería La Unión	Suplente del Agente	Agricultor	Chuj
27	Miguel	Felipe	Pedro	47	Ranchería La Unión	Presidente Microrregional	Agricultor	kanjobal
28	Adán	Domingo	Juan	30	Ranchería La Unión	Vigilante	Vigilante	kanjobal
29	Simón	Pedro	Tomas	37	Ranchería La Unión	Agente Municipal	Agricultor	kanjobal
30	Andrés	Marcos	Domingo	50	Ranchería La Unión	Auxiliar de salud	Auxiliar de salud	Chuj
31	María	Andrés	domingo	38	Ranchería La Unión	Partera	Promotora de Salud	Chuj
32	Catarina	Pedro	Diego	23	Nuevo Plan de Ayala	Partera	Ama de casa	kanjobal
33	Diego	Simón	Mateo	56	Nuevo Plan de Ayala	Agente Municipal	Agricultor	kanjobal
34	Fco. Diego	Simón	Mateo	42	Nuevo Plan de Ayala	Representante de grupo	Agricultor	kanjobal
35	Angelina	Diego	Francisco	58	Nuevo Plan de Ayala	Representante de grupo	Ama de casa	kanjobal
36	Rosalba	Caño	Gaspar	16	La Cabena	Representante de grupo	Ama de casa	kanjobal
37	Álvaro	Caño	Gaspar	15	La Cabena	Representante de grupo	Agricultor	kanjobal
38	Juana	Diego	Mateo	42	La Cabena	Representante de grupo	Agricultor	kanjobal
39	María	Gaspar	Marcos	45	La Cabena	Vocal de Oportunidades	Ama de casa	kanjobal
40	María	Marcos	Salvador	24	La Cabena	Representante de grupo	Ama de casa	Chuj
41	Eulalia	Baltazar	Mateo	57	La Cabena	Representante de grupo	Ama de casa	kanjobal
42	Francisco	Martin	Matías	61	La Cabena	Suplente agente	Agricultor	kanjobal
43	Magdalena	Gómez	Santizo	53	EL Mirador	Partera	Ama de casa	Chuj
44	Petrona	Domínguez	Pérez	46	Rancho Flor del Río	Representante de grupo	Ama de casa	Chuj
45	Mateo	Antonio	Sebastián	29	San Antonio	Representante de grupo	Agricultor	Chuj
46	Santiago	López	López	35	Ranchería Alianza	Suplente del Agente	Agricultor	Ninguna
47	Edalia	Jiménez	Cruz	30	Nuevo Mundo	Representante de grupo	Ama de casa	Chol
48	Rafael	Pérez	Gómez	39	Nuevo Mundo	Representante de grupo	Agricultor	Tzeltal
49	Ana	Sebastián	Marcos	23	Esmeralda Los Cipreses	Vocal de Oportunidades	Ama de casa	kanjobal
50	Carlos	Tomas	Pedro	39	Esmeralda Los Cipreses	Comité de Educación	Agricultor	kanjobal
51	Lorenzo	Diego	Domingo	42	Pinar del Río	Representante de grupo	Agricultor	Chuj
52	María	Domingo	Pérez	57	Pinar del Río	Partera	Ama de casa	Chuj
53	Rosa	Gómez	Domínguez	25	Pinar del Río	Representante de grupo	Ama de casa	Chuj
54	Joaquín	Martin	Juan	41	Ranchería La Orquídea	Representante de grupo	Agricultor	kanjobal
55	Sebastián	Diego	Caño	47	Monte Los Olivos	Agente Municipal	Agricultor	kanjobal
56	Lucía	Baltazar	Juan	30	Ranchería La Esmeralda	Representante de grupo	Ama de casa	kanjobal
57	Ricardo	Mateo	Francisco	33	Ranchería La Esmeralda	Suplente del Agente	Agricultor	kanjobal
58	Eulalia	Sebastián	Pérez	37	Ranchería La Esmeralda	Partera	Ama de casa	kanjobal
59	Felipe	García	García	65	Rancho El Horizonte	Agente Municipal	Agricultor	Chuj
60	Pedro	Domingo	Ramos	41	Rancho El Horizonte	Representante de grupo	Agricultor	Chuj
61	Pedro	Ramos	Domingo	55	Rancho El Horizonte	Representante de grupo	Agricultor	Chuj
62	Angelina	Domínguez	Pérez	53	Rancho El Horizonte	Partera	Ama de casa	Chuj

No.	Nombre (S)	Apellido Paterno	Apellido Materno	Edad	Localidad	Cargo	Ocupación	Puesto Indígena
63	Marcos	Lucas	Santizo	46	Rancho El Horizonte	Suplente del agente	Agricultor	Chuj
64	María	Ramos	Santizo	55	Rancho El Horizonte	Partera	Ama de casa	Chuj
65	Juana	García	Gómez	45	Rancho El Horizonte	Partera	Ama de casa	Chuj

## b) Lista de Participantes de los Talleres Comunitarios

**Sede: La Unión y El Horizonte, Municipio La Independencia, Chiapas**

**Fecha: 21 y 22 de Agosto y 11 de Septiembre de 2012**

### i. Participantes de los Talleres Comunitarios

No.	Nombre	Localidad	Cargo	Ocupación
1	Roque García Vázquez	Nuevo Plan de Ayala	Comisariado	Agricultor
2	Andrés Santizo Paiz	Nuevo Plan de Ayala	Suplente del Agente Municipal	Agricultor
3	Gustavo Maldonado Hernández	Nuevo Plan de Ayala	Consejo de Vigilancia	Agricultor
4	Gaspar Santizo Paiz	Nuevo Plan de Ayala	Patronato de energía eléctrica	Agricultor
5	Diego Simón Mateo	Nuevo Plan de Ayala	Vocal Comité de salud	Agricultor
6	Francisco Diego Simón Mateo	Nuevo Plan de Ayala	Representante de CIOAC Democrática	Agricultor
7	Simón Diego Simón	Nuevo Plan de Ayala	Representante de CIOAC Democrática	Agricultor
8	Romeo Simón Pedro	Nuevo Plan de Ayala	Representante de CIOAC Democrática	Agricultor
9	Florentino López Hernández	Pinar del Río	Tesorero del Consejo de Vigilancia	Agricultor
10	Pedro Domingo Ramos	La Esperanza (El Horizonte)	Representante comunitario	Agricultor
11	Angelina Domingo Pérez	La Esperanza (El Horizonte)	Partera	Ama de casa
12	María Domingo Pérez	Pinar del Río	Partera	Ama de casa
13	Guadalupe Gómez Domingo	Pinar del Río	Partera	Ama de casa
14	Lorenzo Diego Domingo	Pinar del Río	Partero	Agricultor
15	Lucas Paiz Paiz	Pinar del Río	Partero	Agricultor
16	Petrona Domingo Pérez	Pinar del Río	Partera	Ama de casa
17	José Antonio López López	Santo Domingo	Auxiliar de salud	Agricultor
18	José Caralampio Pérez Cruz	Santo Domingo	Agente Municipal	Agricultor
19	Rodrigo Santis García	Gracias a Dios Uno	Integrante de la comunidad	Agricultor
20	Genaro López Ortiz	Gracias a Dios Uno	Integrante de la comunidad	Agricultor

<b>No.</b>	<b>Nombre</b>	<b>Localidad</b>	<b>Cargo</b>	<b>Ocupación</b>
21	Margarita López Domingo	La Esperanza (El Horizonte)	Partera	Ama de casa
22	Angelina Domingo Pérez	La Esperanza (El Horizonte)	Partera	Ama de casa
23	María Ramos Santizo	La Esperanza (El Horizonte)	Partera	Ama de casa
24	Felipe García García	La Esperanza (El Horizonte)	Agente Municipal	Agricultor
25	Olegario Andrés Domingo	La Esperanza (El Horizonte)	Agente Municipal	Agricultor
26	Juan Domingo Felipe	La Unión	Representante	Agricultor
27	Bartolo Gómez Pérez	La Unión	Comité de obra de puente	Agricultor
28	María Gómez Gómez	La Unión	Partera	Ama de casa
29	Juana Mendoza García	El Mirador	Comité de mujeres	Ama de casa
30	Elena Gómez Santíz	El Mirador	Partera	Ama de casa
31	Mateo Ramos Diego	El Mirador	Promotor de salud	Agricultor
32	Martín Matías Francisco	Cabena	Agente Municipal	Agricultor
33	María Gaspar Marcos	Cabena	Vocal de Oportunidades, Partera	Ama de casa
34	Edgar Caño Gaspar	Cabena	Representante comunitario	Estudiante
35	Ana Pérez Jorge	Santa María	Representante comunitario	Ama de casa
36	Patricia López Gregorio	Santa María	Comité de grupo	Ama de casa
37	Leonel Gómez García	El Mirador	Representante del grupo	Agricultor
38	Carlos Tomás Pedro	La Esmeralda de los Cipreses	Comité de educación	Agricultor
39	Ricardo Mateo Francisco	La Esmeralda de los Cipreses	Sub-agente	Agricultor
40	Baltazar Caño Caño	La Esmeralda de los Cipreses	Comité de educación	Agricultor
41	Víctor Samuel Guillén Villatoro	Brasil	Agente Municipal	Agricultor
42	Pascual López Paiz	Santa María	Agente municipal	Agricultor
43	Pascual Domínguez Silvestre	Santa María	Suplente del agente municipal	Agricultor
44	José López Santiz	Santa María	Representante comunitario	Agricultor
45	Joaquín Martín Juan	Nuevo Mundo	Representante de grupo	Agricultor
46	Pedro Jorge Domingo	Santa María	Representante de grupo	Agricultor
47	Eulalia Sebastián Pascual	La Esmeralda de los Cipreses	Partera	Ama de casa
48	Angelina López Paiz	Santa María	Partera	Ama de casa
49	Andrés López Santizo	El Mirador	Representante comunitario	Agricultor
50	María Domingo Mendoza	La Unión	Partera	Ama de casa
51	Gaspar López Paiz	Santa María	Representante comunitario	Agricultor
52	Mateo Marcos Domingo	La Unión	Suplente del Agente	Agricultor
53	María Francisco José	La Esmeralda de los Cipreses	Representante comunitario	Ama de casa
54	Diego Mateo Mateo	Monte Los Olivos	Sub Agente Municipal	Agricultor
55	Caño Sebastián Diego	Monte Los Olivos	Agente Municipal	Agricultor
56	Miguel Felipe Pedro	La Unión	Representante comunitario	Agricultor
57	Marcos Pais Domingo	La Unión	Coordinador de parteras	Agricultor
58	Bartolo Gómez Pérez	La Unión	Comité de puente	Agricultor
59	Magdalena Gómez Santis	El Mirador	Partera	Ama de casa

<b>No.</b>	<b>Nombre</b>	<b>Localidad</b>	<b>Cargo</b>	<b>Ocupación</b>
60	María Andrés Domingo	La Unión	Auxiliar de salud y partera	Ama de casa
61	Bernabé Caño Mateo	La Unión	Representante de grupo	Agricultor
62	Ramón López López	Nueva Libertad	Representante de grupo	Agricultor
63	Diego Pérez Pais	La Unión	Representante de grupo	Agricultor
64	Sebastián Sebastián Pascual	La Esmeralda de los Cipreses	Policía rural	Policía
65	Caño Tomas Pedro	La Esmeralda de los Cipreses	Comité de apoyo	Agricultor
66	Gregorio Mateo Francisco	La Esmeralda de los Cipreses	Comisionista electricista	Eléctrico
67	Pascual López Santizo	El Mirador	Representante de grupo	Agricultor
68	Mateo López Lucas	Santa María	Representante de grupo	Agricultor
69	Rosalva Caño Gaspar	Cabena	Representante de grupo	Ama de casa
70	Catarina Juan Diego	La Esperanza (El Horizonte)	Promotora de salud	Ama de casa

### **c) Lista de Participantes del Taller de Diagnóstico Microrregional**

**Sede: Ejido Tzisco, Municipio La Trinitaria, Chiapas**

**Fecha: 03 y 04 de Octubre de 2012**

#### **i. Representantes Comunitarios del Taller de Diagnóstico Microrregional**

<b>No.</b>	<b>Nombre(s)</b>	<b>Apellido Paterno</b>	<b>Apellido Materno</b>	<b>Localidad</b>	<b>Eje que representa</b>
1	Roque	García	Vázquez	Nuevo Plan de Ayala	Institucional y de derecho
2	Bartolo	Gómez	Pérez	La Unión	Institucional y de derecho
3	Mateo	Ramos	Diego	El Mirador	Institucional y de derecho
4	Lorenzo	Diego	Domingo	Pinar del Rio	Institucional y de derecho
5	Roque	García	Vázquez	Nuevo Plan de Ayala	Institucional y de derecho
6	Víctor Samuel	Guillen	Villatoro	Brasil	Sociodemográfico
7	Caño	Sebastián	Diego	Monte Los Olivos	Cultural
8	Mateo	Ramos	Diego	Mirador	Cultural
9	Magdalena	Gómez	Santizo	El Mirador	Cultural
10	Caño	Sebastián	Diego	Monte Los Olivos	Cultural
11	Miguel	Felipe	Pedro	La Unión	Cultural
12	Simón	Pedro	Tomas	La Unión	Cultural
13	José Antonio	López	López	Santo Domingo	Cultural



No.	Nombre(s)	Apellido Paterno	Apellido Materno	Localidad	Eje que representa
14	Mauro	López	Sánchez	Pinar del Rio	Económico
15	Domingo	Mateo	Pablo	Esmeralda Los Cipreses	Económico
16	Catarina	Domingo	Juan	Esmeralda Los Cipreses	Económico
17	Rafael	Pérez	Gómez	Nuevo Mundo	Económico
18	Rodrigo	Santiz	García	Rancho El Triunfo	Económico
19	Martín	Matías	Francisco	Cabena	Físico Ambiental
20	Simón	Pedro	Tomas	La Unión	Físico Ambiental
21	Miguel	Felipe	Pedro	La Unión	Físico Ambiental
22	Mateo	Marcos	Domingo	La Unión	Físico Ambiental
23	Martín	Matías	Francisco	Cabena	Físico Ambiental
24	Diego	Pérez	País	La Unión	Físico Ambiental
25	Francisco Diego	Simón	Mateo	Nuevo Plan De Ayala	Físico Ambiental
26	Mateo	Marcos	Domínguez	Rancho La Unión	Físico Ambiental

## ii. Representantes Institucionales del Taller de Diagnóstico Microrregional

No.	Nombre(s)	Apellido Paterno	Apellido Materno	Institución que representa	Cargo que Ocupa
1	Edgar Alberto	Delgado	López	Jurisdicción III	Área de Planeación
2	Rosa del Carmen	Cabrera	Cárdenas	Secretaría de Empoderamiento de la Mujer	Área de Planeación

## d) Lista de Participantes del Taller de Definición de Proyectos Estratégicos

**Sede: Ejido Tzisco, Municipio La Trinitaria, Chiapas**

**Fecha: 17 y 18 de Octubre de 2012**

### i. Representantes Comunitarios del Taller de Definición de Proyectos Estratégicos

No.	Nombre(s)	Apellido Paterno	Apellido Materno	Localidad	Eje que representa
1	Bartolo	Gómez	Pérez	La Unión	Institucional y de derecho
2	Roque	García	Vázquez	Nuevo Plan De Ayala	Institucional y de derecho
3	Adán	Jiménez	Hernández	Ranchería Santo Domingo	Institucional y de derecho
4	Víctor Samuel	Guillen	Villatoro	El Brasil	Sociodemográfico
5	Felipe	Pérez	Pérez	Ranchería Santa María	Sociodemográfico

<b>No.</b>	<b>Nombre(s)</b>	<b>Apellido Paterno</b>	<b>Apellido Materno</b>	<b>Localidad</b>	<b>Eje que representa</b>
6	Mateo	Ramos	Diego	El Mirador de La Independencia	Cultural
7	Pedro	Domingo	Ramos	El Horizonte	Cultural
8	Magdalena	Gómez	Santizo	El Mirador	Cultural
9	Caño	Sebastián	Diego	Ranchería Monte Los Olivos	Cultural
10	José Antonio	López	López	Ranchería Santo Domingo	Cultural
11	Mauro	López	Sánchez	Pinar del Rio	Cultural
12	Rafael	Pérez	Gómez	Nuevo Mundo	Económico
13	Joaquín	Martin	Juan	Nuevo Mundo	Económico
14	Catarina	Juan	Diego	La Esmeralda	Económico
15	Domingo	Mateo	Pablo	La Esmeralda	Económico
16	Rodrigo	Santis	García	El Triunfo	Económico
17	Pedro	Jorge	Domingo	El Horizonte	Económico
18	Francisco Diego	Simón	Mateo	Plan de Ayala	Físico Ambiental
19	Diego	Pérez	Paiz	Nuevo Mundo	Físico Ambiental
20	Simón	Pedro	Tomas	La Unión	Físico Ambiental
21	Miguel	Felipe	Pedro	La Unión	Físico Ambiental
22	Marcos	Lucas	Santizo	El Horizonte	Físico Ambiental
23	Pedro	Jorge	Domingo	Ranchería Santa María	Físico Ambiental
24	Martin	Matías	Francisco	Rancho La Cabena	Físico Ambiental

## ii. Representantes Institucionales del Taller de Definición de Proyectos Estratégicos

<b>No.</b>	<b>Nombre(s)</b>	<b>Apellido Paterno</b>	<b>Apellido Materno</b>	<b>Procedencia</b>	<b>Cargo que ocupa</b>
1	Rosa Del Carmen	Cabrera	Cárdenas	Comitán de Domínguez	Enlace Regional
2	José Ernesto	Morales	Hernández	La Independencia	Supervisor de Obras
3	José Luis	Valdez	Jiménez	Comitán de Domínguez	Administrativo SECAM
4	Domitilo	Baltazar	Fierro	Comitán de Domínguez,	Coordinador de Proyectos COMCAFE
5	Leonardo	Martínez	Calvo	Las Margaritas	Director de Radiodifusora
6	Edgar Alberto	Delgado	López	Comitán de Domínguez	Desarrollo de Infraestructura de la Salud
7	María De La Luz	Velasco	Jiménez	Las Margaritas	Locutora de Radiodifusora

## e) Lista de Participantes del Taller de Validación del Plan Microrregional

**Sede: Ejido Tzisco, Municipio La Trinitaria, Chiapas**

**Fecha: 30 de Octubre de 2012**

### i. Participantes del Taller de Validación del Plan Microrregional

No.	Nombre(s)	Apellido Paterno	Apellido Materno	Localidad	Eje que representa
1	Bartolo	Gómez	Pérez	La Unión	Institucional y de derecho
2	Roque	García	Vázquez	Nuevo Plan De Ayala	Institucional y de derecho
3	Adán	Jiménez	Hernández	Ranchería Santo Domingo	Institucional y de derecho
4	Víctor Samuel	Guillen	Villatoro	El Brasil	Sociodemográfico
5	Felipe	Pérez	Pérez	Ranchería Santa María	Sociodemográfico
6	Mateo	Ramos	Diego	El Mirador de La Independencia	Cultural
7	Pedro	Domingo	Ramos	El Horizonte	Cultural
8	Magdalena	Gómez	Santizo	El Mirador	Cultural
9	Caño	Sebastián	Diego	Ranchería Monte Los Olivos	Cultural
10	José Antonio	López	López	Ranchería Santo Domingo	Cultural
11	Mauro	López	Sánchez	Pinar del Rio	Cultural
12	Rafael	Pérez	Gómez	Nuevo Mundo	Económico
13	Joaquín	Martin	Juan	Nuevo Mundo	Económico
14	Catarina	Juan	Diego	La Esmeralda	Económico
15	Domingo	Mateo	Pablo	La Esmeralda	Económico
16	Rodrigo	Santis	García	El Triunfo	Económico
17	Pedro	Jorge	Domingo	El Horizonte	Económico
18	Francisco Diego	Simón	Mateo	Plan de Ayala	Físico Ambiental
19	Diego	Pérez	Paiz	Nuevo Mundo	Físico Ambiental
20	Simón	Pedro	Tomas	La Unión	Físico Ambiental
21	Miguel	Felipe	Pedro	La Unión	Físico Ambiental
22	Marcos	Lucas	Santizo	El Horizonte	Físico Ambiental
23	Pedro	Jorge	Domingo	Ranchería Santa María	Físico Ambiental
24	Martin	Matías	Francisco	Rancho La Cabena	Físico Ambiental

## **ii. Integrantes de la Instancia de Gestión y Seguimiento del Plan Microrregional**

### **Promotores:**

Presidente: Simón Pedro Tomas  
Secretario: Mateo Ramos Diego  
Tesorero: Gregorio Mateo Francisco  
Vocal: Rafael Pérez Gómez

### **Emprendedores:**

Presidente: Roque García Vázquez  
Secretario: Pedro Domingo Ramos  
Tesorero: Caño Sebastián Diego  
Vocal: Bartolo Gómez Pérez



“Este Plan de Desarrollo de la Microrregión Kanjobal – Chuj, es el resultado de la participación activa de la población indígena en la Planeación del territorio. La Comisión Nacional para el Desarrollo de los Pueblos Indígenas proporcionó el apoyo técnico - metodológico para su elaboración y edición”.

“Este programa es público, no es patrocinado ni promovido por partido político alguno y sus recursos provienen de los impuestos que pagan todos los contribuyentes. Queda prohibido el uso para fines distintos a los establecidos en el programa”.