

PLAN MICRORREGIONAL “ZONA ALTA LOS CHULUMES”



24 DE MAYO DE 2011

INDICE

Presentación	2
Agradecimientos	4
Visión de Futuro	5
Diagnóstico	6
Matriz de Financiamiento	24
Relatoría de Talleres y participantes en el proceso	30
Anexo 1. Cartografía	34
Anexo 2. Estadísticas y otros indicadores	41
Anexo 3. Fichas Técnicas por proyecto	46
Relación de Participantes	78

Presentación

La microrregión “Zona Alta los Chulumes”, está conformada por 21 localidades que son las siguientes: Chulum Juárez, Chulum Cárdenas, La Independencia, Willis 1ra. Sección, Willis 2da. Sección, 18 de Marzo, Pansusteol, Los Mangos, La Cruz, Nuevo México, El Violín, El Paraíso, Cumbre y Cuesta, Zaquitel Ojo de Agua, Esperanza Ocotal, Chulum Iturbide, Chulum Las Palmas, Chulum Hidalgo, La Montaña, 20 de Noviembre y Emiliano Zapata, todas del municipio de Tila, Chiapas y se ubica en la parte noreste del municipio de Tila y la parte suroeste del municipio de Sabanilla, limita al oeste con el estado de Tabasco y al norte con las localidades de la Zona Baja de Tila, Chiapas. Se encuentra a una altura sobre el nivel del mar que oscila entre los 1000 y 1500 msnm. El clima es templado húmedo, el suelo es mayoritariamente de textura arcillosa, los terrenos son muy accidentados. La población se dedica principalmente a las actividades primarias como la producción de café, cultivos básicos (maíz y frijol) para el autoconsumo y en menor escala la actividad pecuaria, bovina, apícola, y animales de traspatio.

La microrregión tiene una población total de 6,384 habitantes de los cuales 6,329 son población indígena que corresponde al 98.2% de la población total mayoritariamente hablantes de la lengua Chol, y unas cuantas familias de las comunidades de El Paraíso y Cumbre Cuesta que hablan el Tzeltal y Tzotzil, al igual que Zaquitel Ojo de Agua, el Violín y Esperanza Ocotal son localidades que en los años 80's colonizaron la “Finca Esperanza y Morelia” que estaban administradas por familias alemanas que se dedicaban a la producción café.

Las celebraciones religiosas que aún practican son el 03 de mayo, día de muertos en noviembre (1 y 2), el 12 de diciembre y el nacimiento de niño dios en diciembre. El paulatino crecimiento de las iglesias evangélicas en la microrregión ha influido en que las personas han ido dejando poco a poco las prácticas espirituales de acuerdo a su cosmovisión como pueblos indígenas, aunque cabe recalcar que en algunas localidades todavía la gente practica la medicina tradicional a través de curanderos y parteras.

Las 21 localidades de la microrregión “Zona Alta de Los Chulumes”, se rigen a través de las autoridades civiles, ejidales y representantes de copropiedades (las cuales se eligen desde la fundación de una copropiedad y no se realiza cambio hasta que el representante muere se busca un sucesor); las dos primeras autoridades son representadas por el Agente Municipal Rural quien recibe su nombramiento por parte del H. Ayuntamiento Municipal y el Comisariado Ejidal se elige ante la asamblea general de los ejidatarios. Estas tres figuras son las que tienen representatividad y la autoridad para la aplicación de la justicia y en la gestión de las necesidades de las localidades. Después de estas autoridades se tiene otros tipos de representación y cargos, como los representantes del comisariado para las localidades que son anexos del Ejido Chulum Juárez, los

Comités de Padres de Familia, Comités de Salud, Comités de Obras, Promotores de Salud y Promotoras del Programa Oportunidades

En lo que respecta a las autoridades tradicionales que se rigen a través de los sistemas normativos de acuerdo a los usos y costumbres de los pueblos indígenas de otras regiones, en la microrregión ya no se practican estos tipos de organización y administración en la aplicación de la justicia.

La escasa efectividad de diversos programas diseñados para promover el desarrollo puede tener su origen en la limitada comprensión de las localidades que impiden alcanzar los resultados deseados o bien la desarticulación de los distintos programas sectoriales que se realizan en el mismo espacio. Para esto fue necesario crear un modelo de desarrollo con identidad con la participación activa de los pueblos indígenas.

En el mes de agosto de 2010, se llevó a cabo el Taller de Sensibilización en la comunidad de Chulum Juárez con todas las autoridades y a la población interesada en el proceso, generándose acuerdos para la implementación de la EPyGTDI

Se realizaron 4 talleres Comunitarios de Diagnóstico Participativo en 3 comunidades, dos en Chulum Juárez, uno en Chulum Cárdenas y uno en Willis 1ra. Sección. A partir de los resultados de estos talleres comunitarios, se realizó un 6to. taller denominado Diagnostico Microrregional en la comunidad de Chulum Juárez, con los representantes de los 5 ejes que fueron elegidos en los 4 talleres Comunitarios de Diagnóstico Participativo, en donde analizaron el resultado de los diagnósticos comunitarios e identificaron las problemáticas más comunes.

En el mes de diciembre del 2010 se llevó a cabo el 1er. taller de Planeación Microrregional para la identificación de ideas de proyecto de cada eje. En los meses de febrero y marzo de 2011 se realizó la etapa de Análisis de Consistencia y Valoración Técnica de las ideas de proyecto en coordinación y apoyo con dependencias de los tres órdenes de gobierno con el propósito de realimentar y soportar las ideas de proyecto construidas con los representantes de los ejes y la ficha técnica para obtener los costos aproximados, mismos que se utilizarían para realizar el 2do. Taller de Planeación Microrregional para la priorización e identificación de proyectos estratégicos, realizado en el mes de Marzo de 2011 en Chulum Juárez, municipio de Tila; finalmente el ultimo Taller Microrregional de Validación del Plan Microrregional "Zona Alta de los Chulumes, realizado en el mes de mayo del año en curso, este es el producto final para la gestión micro regional de los denominados Proyectos Estratégicos.

Agradecimientos

Antes que nada agradecemos a todas las personas de las comunidades y localidades de la microrregión “Zona Alta de los Chulumes” que participamos activamente en todo el proceso de la Estrategia de Planeación y Gestión Territorial para el Desarrollo con Identidad y en especial a los representantes de los 5 ejes que fueron nombrados por los participantes en los Talleres Comunitarios, que sin duda la participación y aportación de ellos no hubiera sido posible el resultado obtenido de la Planeación Microrregional que hoy le presentamos.

También agradecemos infinitamente a las dependencias del Gobierno del Estado: la Coordinación Municipal de Chiapas Solidario de Tila, la Coordinación Regional de la Secretaria de Desarrollo y Empoderamiento de la Mujer de Yajalón, la Jefatura de Zona Chol de Tila, Subsecretaria de Gobierno de Yajalón, Delegación de Gobierno de Tila, y al H. Ayuntamiento Municipal de Tila Chiapas, por su participación y colaboración en todo el proceso de la EPyGTDI.

Finalmente agradecemos al personal del CCDI de Tila por su colaboración, esfuerzo y apoyo en la realización de todos los talleres en la microrregión, que fungieron como facilitadores y coordinadores de cada uno de los procesos de la Estrategia, que fueron de mucha ayuda en la aportación de sus experiencias de trabajo con las comunidades y pueblos indígenas. A las compañeras promotoras que ayudaron en las mesas de trabajo en la traducción y dinámica en los todos los talleres comunitarios y microrregionales.

Visión de futuro

Ser comunidades de la Etnia Chol, que trabajamos de manera organizada, conservando usos y costumbres, coadyuvando a la sustentabilidad de la región, a través de las Instituciones Federales, Estatales, Municipales y Sociedades Civiles, para mejorar las condiciones de vida humana y la vigencia de nuestros derechos como pueblos indígenas.

Diagnóstico

Matriz de resultados: Eje Económico

ESTRATEGIA DE DESARROLLO	PROBLEMÁTICA O POTENCIAL DE LA REGIÓN	LÍNEA BASE (SITUACIÓN INICIAL)
Fortalecimiento de los cultivos básicos con alta producción	<p>En la microrregión de los Chulumes las 21 localidades cultivan una superficie de 1,180 Has. de maíz criollo de color blanco y amarillo que presentan un rendimiento promedio de 0.27 ton/ha. situación que se ha venido presentando desde hace más de 8 años debido a la falta de rotación de los acahuales, provocando suelos con poca fertilidad productiva, excesos de plagas como el gusano cogollero, falso mediador, gallina ciega, mosquita blanca en toda época del año, La enfermedad del chamusco del maíz hace énfasis en el ciclo productivo p.v. y el manejo inadecuado de la selección de semillas criollas</p>	<p>Nombre del Indicador: Maíz cosechado con rendimiento superior a 300 kg/ha.</p> <p>Formula:</p> <p>101.has del cultivo de maíz, con un rendimiento promedio <u>mayor de 0.27/ton/has</u> x 100 1,319 total de has cultivadas</p> <p>$I = 101 / 1319 \times 100 = 7.65 \%$</p> <p>Fuente: Diagnóstico Microrregional</p>
Café sustentable de alto rendimiento	<p>En la microrregión de los Chulumes se ubican 16 localidades que se dedican a cultivar un total de 767 has. de café criollo de las variedades Mondo Novo, Árabe, Marago y Borbón que presentan un rendimientos promedio de 0.26 ton/ha. situación que afecta directamente la economía familiar ya que es un cultivo de mayor comercialización, esto ha hecho</p>	<p>Nombre del Indicador: Café cosechado con rendimiento superior a 0.26 ton/ha</p> <p>Formula:</p> <p>210.has del cultivo de café con un rendimiento promedio <u>mayor de 0.26/ton/ha</u> X 100 767 total de has. cultivadas</p>

	<p>énfasis en los últimos 8 años debido al manejo inadecuado del control de plagas y enfermedades como la broca, roya y ojo de gallo, aunado a esto la incipiente labores culturales de la poda, aporque y renovación de cafetales</p>	<p>$I=210/767 \times 100=27.38 \%$</p> <p>Fuente: Diagnostico Microrregional</p>
<p>Fortalecimiento integral de la apicultura de alto rendimiento</p>	<p>En la microrregión de los Chulumes, se ubican las localidades de Willis 1ra, Willis 2da Sección, 18 de Marzo, Pansusteol, los Mangos, Chulum Juárez, Cumbre y Cuesta y el paraíso, con un total de 75 apicultores dedicados desde hace 5 años en la producción de miel convencional de manera tradicional, presentando baja producción que va de 5 a 6 litros por caja debido al inadecuado manejo y mantenimiento del control de las plagas como el propio pillaje, varroa, hormiga, sapo; enfermedades como acariosis y loke americano, desconocimiento en la producción de abejas reinas mejoradas, aunado a esto la incipiente revisión constante en el mantenimiento de las abejas en épocas de lluvias.</p>	<p>Nombre del Indicador: Cajas de colmena con rendimiento superior a 6 litros por caja</p> <p>Formula:</p> <p>220 cajas de colmenas con rendimiento superior a 6 litros/caja $\times 100$ $\frac{220}{750}$ total de cajas establecidas</p> <p>$I=220/750 \times 100= 29.33 \%$</p> <p>Fuente: Diagnóstico Microrregional</p>
<p>Manejo integral de ganado de doble propósito</p>	<p>En la microrregión de los Chulumes del municipio de Tila. Chiapas, la ganadería bovina se desarrolla bajo el sistema de libre pastoreo desde hace varios años, en estos últimos 5 años se ha presentado</p>	<p>Nombre del Indicador: Pastizales establecidos con pastos mejorados</p> <p>Formula:</p>

	<p>problemas de pastizales en época de estiaje, provocando el bajo peso de los semovientes, afectando de forma directa a la economía familiar, aunado a esto ocupan sementales criollos de sus propios hatos ganaderos, lo cual viene degenerado a la calidad genética</p>	<p>10 total de has establecidas con <u>pastos mejorados</u> X100 420 has. Cultivadas con pastos naturales</p> <p>$I = 10/420 \times 100 = 2.38\%$</p> <p>Fuente: Diagnostico Microrregional</p>
<p>Hortalizas y legumbres orgánicas de alta producción</p>	<p>En la microrregión de los Chulumes del municipio de Tila. Chiapas, las hortalizas y legumbres se cultivan de manera de traspatio en pequeños huertos familiares desde hace varios años, utilizando semillas criollas de la región, de bajos rendimientos, en estos últimos 8 años los huertos familiares han sido afectados por las plagas y enfermedades como son la mosquita blanca, chinche minador, pulgón, trachosis, virosis y tizón tardío o temprano.</p>	<p>Nombre del Indicador: huertos cultivados en la región</p> <p>Formula:</p> <p>0 total de huertos <u>establecidos</u> X 100 1500 huertos por cultivar</p> <p>$I = 0/1500 \times 100 = 0\%$</p> <p>Fuente: Diagnostico Microrregional</p>
<p>Cursos-taller de apicultura orgánica</p>	<p>En la microrregión de los Chulumes del municipio de Tila Chiapas, la apicultura se ha venido trabajando de forma tradicional con pequeños productores presentando bajos rendimientos en la producción de miel, debido a la falta de conocimientos técnicos y control de plagas y enfermedades, esto se ha venido manifestando desde hace más de 10 años, reflejando en los bajos ingresos de las familias indígenas</p>	<p>Nombre del Indicador: Apicultores capacitados</p> <p>Formula:</p> <p><u>30 Apicultores capacitados</u> X 100 80 total apicultores de la microrregión</p> <p>$I = 30/80 \times 100 = 37.50\%$</p> <p>Fuente: Diagnostico Microrregional</p>

Cursos Taller Orgánico	Café En la microrregión de los Chulumes del municipio de Tila. Chiapas, la cafeticultora se ha venido trabajando de forma tradicional, presentado bajos rendimientos en la producción de café, debido a la falta de conocimientos técnicos y control de plagas y enfermedades, esto se ha venido manifestando desde hace más de 10 años, reflejando en los bajos ingresos de las familias indígenas	<p>Nombre del Indicador: Productores capacitados</p> <p>Formula:</p> <p>40 productores de <u>Café capacitados</u> X100 870 total de productores establecidos en la microrregión</p> <p>$I = 40/870 \times 100 = 4.60 \%$</p> <p>Fuente: Diagnostico Microrregional.</p>
------------------------	--------------------------------------------------------------------------------------------------------------------------------------------------------------------------------------------------------------------------------------------------------------------------------------------------------------------------------------------------------------------------------------------------------	-------------------------------------------------------------------------------------------------------------------------------------------------------------------------------------------------------------------------------------------------------------------------------------------------------------

Matriz de resultados: Eje Cultural

ESTRATEGIA DE DESARROLLO	PROBLEMÁTICA O POTENCIAL DE LA REGIÓN	LÍNEA BASE (SITUACIÓN INICIAL)
Reconociendo la medicina tradicional indígena	En las localidades de Chulum Cárdenas, Chulum las Palmas, Chulum Hidalgo, Chulum Iturbide, 20 de Noviembre Esperanza Ocotol, las 25 parteras tradicionales, no cuentan con instrumentos y herramientas necesarias para brindar la buena atención a mujeres embarazadas, esto es debido a que el sector salud no les ha brindado equipamiento y capacitación. El servicio que proporcionan no es de buena calidad higiénica en cuanto al	<p>Nombre del indicador: % de parteras tradicionales capacitadas y con equipo</p> <p>Formula:</p> <p>Parteras con instrumentos que <u>brindan sus servicios en la microrregión</u> X 100 Total de parteras que brindan sus servicios en la microrregión</p> <p>$I = 6/21 \times 100 = 28.57$</p>

	instrumento y la falta de eficiencia en el cuidado en la atención de las mujeres embarazadas.	Fuente: Diagnostico microrregional
Fortaleciendo la lecto-escritura de la lengua materna chol	En las localidades de Chulum Cárdenas, Chulum las Palmas, Chulum Hidalgo, Chulum Iturbide, 20 de Noviembre Esperanza Ocotol, Chulum Juárez, Willis 2ª, Willis 1º, Independencia. Chulum Juárez, Paraíso, Cumbre Cuesta, Pansuttiol, 18 de Marzo, los Mangos, La Cruz, 20 de Noviembre, Paraíso, La lectoescritura se está perdiendo paulatinamente principalmente en niños y jóvenes en edad escolar, debido a que los maestros imparten sus clases en español. Niños y jóvenes mezclan la lengua con el español la cual pierde su originalidad.	Nombre del indicador: localidades donde se practica la lecto-escritura chol. Formula: <u>localidades que practican la lecto/escritura chol</u> 100 21 localidades de la micro región de los Chulumes $I = 0/21 \times 100 = 0\%$ Fuente: Diagnostico microrregional
Conservación de la música tradicional Chol en la región.	Las localidades de Pansusteol, Chulum Juárez, Willis 2ª. Independencia, Nuevo México, las Palmas la música tradicional se ha perdido debido a que los adultos no cuentan con instrumentos musicales y en las escuelas no se promueve el rescate de la misma. Esto ha originado que en las localidades ha desintegrado la convivencia social entre los habitantes y genera las divisiones internas.	Nombre del indicador: localidades que no practican la música tradicional Formula: 6 localidades que han perdido <u>la música tradicional</u> X100 21 localidades de la micro región de los chulumes $I = 6/21 \times 100 = 28.57\%$ Fuente: Diagnostico microrregional
Rescatando técnicas de la artesanía típica	En la localidad de Chulum cárdenas Chulum las Palmas, Chulum Hidalgo, Chulum Iturbide, 20 de Noviembre	Nombre del indicador: Personas con conocimiento de al menos una técnica artesanal.

<p>en la Microrregión.</p>	<p>Esperanza Ocotál, Chulum Juárez, Willis 2ª. Existen pocas personas que llevan a la práctica de la técnica las artesanías sobre cestería, jarcería y alfarería, esto se debe a que no ha habido promoción y difusión de las mismas, por las escuelas y por los padres de familia. La mayoría de los jóvenes no conocen la técnica de elaboración de artículos artesanales para fomentar uso y rescate en la microrregión.</p>	<p>Formula:</p> $\frac{15 \text{ personas que conocen al menos una técnica artesanal}}{50 \text{ personas que quieren aprender una técnica artesanal}} \times 100$ <p>I=15/50X100=30%</p> <p>Fuente: Diagnostico microrregional</p>
----------------------------	---------------------------------------------------------------------------------------------------------------------------------------------------------------------------------------------------------------------------------------------------------------------------------------------------------------------------------------------------------------------------------------------------------------------------------	---------------------------------------------------------------------------------------------------------------------------------------------------------------------------------------------------------------------------------------------------

Matriz de resultados Eje Físico-Ambiental

ESTRATEGIA DE DESARROLLO	PROBLEMÁTICA	LÍNEA BASE
<p>Microrregión de los Chulumes con caminos de acceso transitables.</p>	<p>Las localidades de Willis 2ª. Secc., 18 de Marzo, Willis 1ª secc., Pansusteol, La Cruz, Chulum Juárez, Nuevo México, Chulum Las Palmas, Chulum Cárdenas, Los Mangos, El violín, El Paraíso, Cumbre y Cuesta, Chulum Hidalgo y 20 de Noviembre, cuentan con caminos de terracería en muy malas condiciones, existiendo problemas en traslado de productos del campo, abasto, traslado de materiales, tramites personales y acudir a servicios de salud a la cabecera municipal de Tila.</p> <p>Las comunidades de Zaquitel Ojo de</p>	<p>Nombre del indicador: % de km. de vías de acceso pavimentadas.</p> <p>Formula:</p> $\frac{4.5 \text{ Km. de vías de acceso pavimentadas.}}{42.5 \text{ Km. de vías de acceso n/pavimentadas de 17 localidades.}} \times 100$ <p>I= 4.5 / 42.4 X 100= 10.6 %</p> <p>Fuente: Diagnostico Microrregional</p>

	<p>Agua y Santa Cruz no cuentan con camino de acceso teniendo problemas para el traslado de sus productos del campo, abasto, traslado de materiales, dificultad para acudir a servicios de salud y limita la posibilidad de acceder a construcción de obras comunitarias.</p> <p>Las comunidades de Esperanza Ocotál y Chulum Iturbide no cuentan con camino de acceso teniendo problemas para el traslado de sus productos del campo, abasto, traslado de materiales, dificultad para acudir a servicios de salud y limita la posibilidad de acceder a construcción de obras comunitarias.</p>	<p>Nombre del indicador: % de loc. que no cuentan con camino de acceso.</p> <p>Formula: $\frac{4 \text{ localidades que no cuentan con camino}}{21 \text{ localidades de la Microrregión}} \times 100$ $I = 4 / 21 \times 100 = 19.04 \%$</p> <p>Fuente: Diagnostico Microrregional</p>
<p>Conservación y uso racional de los bosques.</p>	<p>En las localidades de Independencia, Willis 2ª. Secc., 18 de Marzo, Willis 1ª secc., Pansusteol, La Cruz, Chulum Juárez, Los Mangos, Emiliano Zapata, Nuevo México, Chulum Las Palmas, El violín, El Paraíso, Cumbre y Cuesta, Chulum Iturbide, Zaquitel Ojo de Agua, Santa Cruz, Esperanza Ocotál, Chulum Cárdenas, Chulum Hidalgo y 20 de Noviembre, se tiene la disminución y pérdida gradual de los bosques, esto debido a la tala de árboles para la utilización de los terrenos para la siembra de maíz, frijol y la actividad ganadera, uso de madera para leña,</p>	<p>Nombre del indicador: % de superficie deforestada en la microrregión.</p> <p>Formula: $\frac{1739 \text{ Has. de bosque deforestado}}{8086 \text{ Total de has. en la microrregión}} \times 100$ $I = 1739 / 8086 \times 100 = 21.50 \%$</p> <p>Fuente: Diagnostico Microrregional</p>

<p>Conservación y uso sustentable del suelo.</p>	<p>muebles y construcción de casas y la falta de interés y participación de los productores en la siembra de arbolitos; generando cierta escases de madera y mayor problema de falta de agua en época de sequía. Así como derrumbes que afectan el tránsito de los caminos y siniestros en los cultivos en épocas de fuertes lluvias.</p> <p>En las localidades de Independencia, Willis 2ª. Secc., 18 de Marzo, Willis 1ª secc., Pansusteol, La Cruz, Chulum Juárez, Los Mangos, Emiliano Zapata, Nuevo México, Chulum Las Palmas, El violín, El Paraíso, Cumbre y Cuesta, Chulum Cárdenas, Chulum Hidalgo y 20 de Noviembre, se tiene la disminución y pérdida gradual de los bosques, esto debido a la inmoderada tala de árboles para la utilización de los terrenos para la siembra de maíz, frijol y la actividad ganadera, uso de madera para leña, muebles y construcción de casas y la falta de interés y participación de los productores en la siembra de arbolitos; generando cierta escases de madera, mayor problema de falta de agua en época de sequía y a inhalación de humo durante la preparación de alimentos a largo plazo afecta la salud de las amas</p>	<p>Nombre del indicador: % de familias que no cuentan con una estufa ahorradora de leña en la microrregión.</p> <p>Formula:</p> $\frac{400 \text{ familias no cuentan con estufa ahorradora de leña}}{967 \text{ total de familias de 17 localidades de la microrregión}} \times 100$ <p>$I = 400/967 \times 100 = 41.36$</p> <p>Fuente: Diagnostico Microrregional</p>
--------------------------------------------------	---------------------------------------------------------------------------------------------------------------------------------------------------------------------------------------------------------------------------------------------------------------------------------------------------------------------------------------------------------------------------------------------------------------------------------------------------------------------------------------------------------------------------------------------------------------------------------------------------------------------------------------------------------------------------------------------------------------------------------------------------------------------------------------------------------------------------------------------------------------------------------------------------------------------------------------------------------------------------------------------------------------------------------------------------------------------------------------------------------------------------------------------------------------------------------	---------------------------------------------------------------------------------------------------------------------------------------------------------------------------------------------------------------------------------------------------------------------------------------------------------------------------------------------------------------------------------------------------------

	<p>de casa. Así como derrumbes que afectan el tránsito de los caminos y siniestros en los cultivos en épocas de fuertes lluvias</p> <p>En las localidades de Independencia, Willis 2ª. Secc., 18 de Marzo, Willis 1ª secc., Pansusteol, La Cruz, Chulum Juárez, Los Mangos, Emiliano Zapata, Nuevo México, Chulum Las Palmas, El violín, El Paraíso, Cumbre y Cuesta, Chulum Iturbide, Zaquitel Ojo de Agua, Santa Cruz, Esperanza Ocotol, Chulum Cárdenas, Chulum Hidalgo y 20 de Noviembre, se tienen suelos poco productivos, debido a que por la pendiente de los terrenos y abundantes lluvias en la región, existe pérdida de abono y suelo superficial, sistema de producción tradicional y falta de asesoría y capacitación, generando suelos con poca fertilidad con bajos rendimientos en la producción de maíz y frijol.</p> <p>En las localidades de Chulum Juárez, Los Mangos, Nuevo México, Chulum Las Palmas y El Violín, de 10 años aproximadamente se presenta la contaminación de arroyos esto debido al mal manejo de la basura, utilización</p>	<p>Nombre del indicador: % de hectáreas cultivadas con maíz manejadas con técnicas de conservación y manejo sustentable del suelo.</p> <p>Formula. $\frac{\text{Has. maíz cultivadas con técnicas de conservación y manejo sustentable del suelo}}{1319 \text{ Has. cultivadas de Maíz en la microrregión.}} \times 100$</p> <p>$I = 0/1319 \times 100 = 0 \%$</p> <p>Fuente: Diagnostico Microrregional</p> <p>Nombre del indicador: % de localidades con contaminación de arroyos debido a observación física de acumulación de residuos.</p> <p>Formula: $\frac{5 \text{ localidades con arroyos contaminados}}{\dots}$</p>
--	---------------------------------------------------------------------------------------------------------------------------------------------------------------------------------------------------------------------------------------------------------------------------------------------------------------------------------------------------------------------------------------------------------------------------------------------------------------------------------------------------------------------------------------------------------------------------------------------------------------------------------------------------------------------------------------------------------------------------------------------------------------------------------------------------------------------------------------------------------------------------------------------------------------------------------------------------------------------------------------------------------------------------------------------------------------------	----------------------------------------------------------------------------------------------------------------------------------------------------------------------------------------------------------------------------------------------------------------------------------------------------------------------------------------------------------------------------------------------------------------------------------------------------------------------------------------------------------------------------------------------------------------------------------------------------------------------------------------------------------------------------------------------------------------------------------------------

Educación Ambiental.	de productos como detergentes, agroquímicos y que algunos conectan drenaje, que afectan la salud de las personas y el medio ambiente.	$\frac{X}{100}$ No. total de localidades con arroyos de la microrregión. $I = 5 / 21 \times 100 = 23.80 \%$ Fuente: Diagnostico microrregional
----------------------	---------------------------------------------------------------------------------------------------------------------------------------	------------------------------------------------------------------------------------------------------------------------------------------------------------------------

Matriz de resultados: Eje Socio Demográfico

ESTRATEGIA DE DESARROLLO	PROBLEMAS	LÍNEA BASE
Vivienda Digna	*En las localidades de Esperanza Ocotál, Chulum Hidalgo, Chulum Iturbide, Chulum las Palmas, Cumbre y Cuesta, El Paraíso y La Montaña, en los tiempos de lluvias y vientos, que se presentan en los meses de mayo a septiembre, las familias sufren por la filtración de agua de lluvias en sus viviendas, debido a que los materiales de construcción, están muy deteriorados, falta mantenimiento por parte de los propietarios, falta de recursos económicos y escases de materiales de la región	Nombre del indicador: Viviendas con filtraciones por agua de lluvia Formula: $\frac{\text{No. de viviendas con filtraciones por agua de lluvia}}{\text{Total de viviendas de la microrregión}} \times 100$ $I = 297 / 1199 \times 100 = 24.77\%$ Fuente: Diagnostico Microrregional
Educación de	*En las localidades de: Nuevo México, Saquitel Ojo de Agua, Cumbre y Cuesta, El Paraíso, Chulum Hidalgo, Chulum Iturbide, El Violín, Chulum Juárez, Los Mangos, Chulum las Palmas, los alumnos de las escuelas de	Nombre del indicador: Alumnos con bajo aprovechamiento escolar Formula: $\frac{\text{No. de alumnos con bajo aprovechamiento}}{\text{no. total de alumnos de la microrregión}} \times 100$

<p>calidad</p>	<p>nivel preescolar, primaria y telesecundaria, tienen bajo aprovechamiento educativo, debido a que los maestros no asisten a dar clases los 5 días de la semana y por el poco interés de los comités, autoridades y padres de familias.</p> <p>*En las localidades de Esperanza Ocotil, Chulum las Palmas, Chulum Iturbide, Chulum Cárdenas, Chulum Hidalgo, Nuevo México, El Violín, Cumbre y Cuesta, El Paraíso, La Montaña, Zaquitel Ojo de Agua, Pansusteol y Chulum Juárez; las escuelas del nivel, preescolar y primaria, se encuentran en malas condiciones debido al deterioro de los materiales de construcción, así mismo estas cuentan con poco mobiliario y el que tienen, se encuentra en regulares o malas condiciones, debido a que los padres de familia y maestros, no se organizan para dar mantenimiento a su equipamiento.</p> <p>*El albergue escolar comunitario</p>	<p>$I = 10/21 \times 100 = 47.61\%$</p> <p>Fuente: Diagnostico Microrregional</p> <p>Nombre del indicador: Escuelas en malas condiciones y con mobiliarios en malas condiciones</p> <p>Formula:</p> <p>$\frac{22 \text{ escuelas en malas condiciones}}{36 \text{ escuelas de la microrregión}} \times 100$</p> <p>$I = 20/36 \times 100 = 55.55\%$</p> <p>Fuente: Diagnostico Microrregional</p> <p>Nombre del indicador: Albergue escolar comunitario con infraestructura propia para dar atención adecuada a alumnos</p> <p>Formula:</p> <p>Núm. de alumnos que es atendido en el alb. empleando infraestructura propia con <u>adecuada</u></p>
----------------	---------------------------------------------------------------------------------------------------------------------------------------------------------------------------------------------------------------------------------------------------------------------------------------------------------------------------------------------------------------------------------------------------------------------------------------------------------------------------------------------------------------------------------------------------------------------------------------------------------------------------------------------------------------------------------------------------------------------------------------------------------------------------------------------------------------------------------------------------------------------------------------------	-----------------------------------------------------------------------------------------------------------------------------------------------------------------------------------------------------------------------------------------------------------------------------------------------------------------------------------------------------------------------------------------------------------------------------------------------------------------------------------------------------------------------------------------------------------------------------------------------------------------------------------------------------------------------------------------------------------------------------------------------

	<p>ubicado en la localidad de Chulum Cárdenas, empezó a funcionar a partir del año 2007 y a la fecha no cuenta, con la infraestructura apropiada para dar atención a 100 alumnos que cursan el COBACH, los cuales, provienen de las diferentes localidades aledañas a la sede</p>	<p>atención _____ X 100 No total de alumnos que es atendido en el albergue</p> <p>I= 0/100X100= % Fuente: Diagnostico Microrregional</p>
<p>Agua permanentemente para todos</p>	<p>Las localidades de Chulum Iturbide, Zaquitel Ojo de Agua, Pansusteol, 18 de Marzo y La Montaña, en épocas de lluvias que se presentan en los meses de mayo a septiembre, las familias sufren por el rompimiento de las tuberías y mangueras, afectadas por las inclemencias del tiempo, provocando la escases de agua.</p> <p>En las localidades de Willis 1ª sección y Willis 2ª sección, las viviendas no cuentan con un sistema de agua entubadas tienen que desplazarse a los pozos y manantiales, los cuales se encuentran dentro de sus comunidades para obtener el líquido.</p>	<p>Nombre del indicador: Tuberías y mangueras destruidas de la red de agua potable por lluvias y vientos</p> <p>Formula:</p> <p>Núm. de viviendas sin agua por <u>el deterioro dela red de agua potable</u> _____ X 100 Número total de viviendas de 4 localidades de la microrregión</p> <p>I= 102/102X100= 0% Fuente: Diagnostico Microrregional</p> <p>Nombre del indicador: viviendas con agua entubada</p> <p>Formula:</p> <p><u>No. de viviendas sin agua de 2 localidades</u> X100 Total de viviendas de 2 localidades</p> <p>I= 33/33X100= 0% Fuente: Diagnostico Microrregional</p>

Luz eléctrica constante	*En las localidades de Esperanza Ocotál, Cumbre y Cuesta, y El Paraíso, El Violín y Chulum Iturbide, las viviendas no cuentan con luz eléctrica, provocando a que las personas se expongan a ser agredidos o afectados por algún acto vandálico.	<p>Nombre del indicador: localidades que cuentan con el servicio de luz eléctrica</p> <p>Formula:</p> <p><u>Número de viviendas que no tienen luz eléctrica</u> Total de viviendas de la micro región X100</p> <p>I= 156/1199X100= 13.01%</p> <p>Fuente: Diagnostico Microrregional</p>
Salud de primer nivel para todos	Las localidades de: El Violín, La Montaña, Emiliano Zapata, Nuevo México, Zaquitel Ojo de Agua, Cumbre y Cuesta y El Paraíso, Chulum Iturbide, Chulum Hidalgo, Esperanza Ocotál, Chulum las Palmas, 18 de Marzo, Pansusteol, Willis1a Sección y Willis 2° Sección, no cuentan con servicios médicos, provocando que los habitantes de la misma, cuando tienen algún problema de salud, se tengan que desplazar, hasta 2 o 3 horas caminando para obtener el servicio.	<p>Nombre del indicador: Localidades con servicios médicos</p> <p>Formula:</p> <p><u>Número de localidades que no tienen servicios médicos.</u> X 100 Total de localidades de la microrregión</p> <p>I= 14/21X100= 66.66%</p> <p>Fuente: Diagnostico Microrregional</p>
Saneamiento ambiental	La localidad de Chulum Juárez y Chulum Cárdenas se cuenta con viviendas las cuales no tienen un sistema de drenaje, lo cual provoca que la exposición de desechos humanos contaminan los ríos y el medio ambiente	<p>Nombre del indicador: Contaminación de ríos y medio ambiente por desechos humanos</p> <p>Formula:</p> <p><u>Número de viviendas sin drenaje</u> Número total de viviendas de la microrregión X 100</p> <p>I= 439/1199X100= 36.61%</p>

	<p>En las localidades de Saquitel Ojo de Agua, Esperanza Ocotol, Chulum Iturbide, Cumbre y Cuesta, El Paraíso, El Violín, Chulum Las Palmas y Nuevo México, Los Mangos, Willis 1ª Sección, Willis 2ª Sección, 18 de Marzo, La Montaña y Pansusteol se cuentan con sanitarios (letrinas) en malas condiciones, esto es debido a que los materiales con los que están hechos se encuentran deteriorados</p>	<p>Fuente: Diagnostico Microrregional</p> <p>Nombre del indicador: letrinas en buenas condiciones.</p> <p>Formula:</p> <p>Número de viviendas con <u>letrinas en malas condiciones</u> X 100 Número total de viviendas con letrinas de la microrregión</p> <p>I= 529/1199X100=44.12%</p> <p>Fuente: Diagnostico Micro regional</p>
--	-----------------------------------------------------------------------------------------------------------------------------------------------------------------------------------------------------------------------------------------------------------------------------------------------------------------------------------------------------------------------------------------------------------	---------------------------------------------------------------------------------------------------------------------------------------------------------------------------------------------------------------------------------------------------------------------------------------------------------------------------------------------------------------------

Matriz de resultados: Eje Institucional y Derecho

ESTRATEGIA DE DESARROLLO	PROBLEMÁTICA O POTENCIAL DE LA REGIÓN	LÍNEA BASE (SITUACIÓN INICIAL)
<p>Autoridades ejidales construyendo la unidad comunitaria.</p>	<p>En el ejido de Chulum Juárez y sus 18 anexos, existe división interna y actualmente tiene 2 autoridades en función, generado por las cuestiones partidistas de las elecciones de 2007 y por la ubicación del terreno donde se construye el COBACH. Por lo que ha provocado que las gestiones internas de la comunidad no se concluyan y eso ha detenido la conclusión de la obra de construcción de la escuela de COBACH. Esta situación en la localidad</p>	<p>Nombre del indicador: Número de localidades con una sola autoridad representativa</p> <p>Formula:</p> <p><u>Número de localidades con una autoridad</u> X 100% Número de localidades de la microrregión</p> <p>I= 4/21X100=19%</p> <p>Fuente: Diagnostico Microrregional</p>

	<p>Chulum Juárez.</p> <p>En el Ejido de Chulum Juárez, los conflictos internos que existen son debido a la falta de conocimiento y capacitación de las personas que son elegidas para los cargos del ejido, que involucran otros asuntos que no tiene nada que ver con la cuestión del ejido. Y de ahí que se genera los conflictos, por lo que las consecuencias va directo para las personas de los 15 anexos que son: Chulum Cárdenas, Chulum Iturbide, Chulum Hidalgo, Chulum las Palmas, 20 de Noviembre, Los Mangos, Emiliano Zapata, La Cruz, Pansusteol, 18 de Marzo, La Independencia, Nuevo México, La Montaña, Willis 1ra. Y 2da. Sección. Por lo que los habitantes no les es fácil que les autoricen ciertas obras para el desarrollo de sus comunidades.</p>	<p>Nombre del Indicador: número de habitantes que son afectadas directamente con el total de la población 15 anexos del Ejido Chulum Juárez.</p> <p>Formula: $\frac{\text{Número de habitantes de Chulum Juárez}}{\text{Total de habitantes de los 15 anexos del ejido.}} \times 100$ $I = 1398/4097 \times 100 = 34.12 \%$</p> <p>Fuente: Diagnostico Microrregional</p>
<p>Funcionarios de las Instituciones más cercanas a la Microrregión de los Chulumes.</p>	<p>En las 21 localidades de la microrregión de los Chulumes, la marginación y la pobreza están muy arraigados, por lo que la mayoría de las localidades carecen de los servicios básicos y las vías de acceso se encuentran en muy malas condiciones, y eso hace que las instituciones no llegan hasta ahí y solo</p>	<p>Nombre del indicador: número de funcionarios institucionales que acuden y atienden a las localidades de la microrregión.</p> <p>Formula : $\frac{\text{Número de funcionarios que acuden a las localidades}}{\text{Número total de dependencias con presencia en la}}$</p>

	llegan donde existe un mejor acceso.	región = $5/13 \times 100\% = 38\%$ Fuentes: Diagnostico Microrregional.
Igualdad de oportunidades para las mujeres	En las 21 localidades que está integrada en la microrregión, la participación de las mujeres no se refleja en ningunos de los ámbitos públicos (social, político y económico), en su mayoría las mujeres no le es permitido a que salgan a concluir sus estudios, no cuentan con derechos agrarios en sus comunidad y no han tenido participación en cargos sobresalientes en su comunidad, generando así el aislamiento, analfabetismo y la discriminación hacia las mujeres. Esto ha sido históricamente desde que se conformaron.	Nombre del indicador: Número de cargos públicos representados por mujeres. Formula $\frac{\text{Número de cargos ocupados por mujeres} \times 100}{\text{Total de cargos públicos que existen en la microrregión.}}$ $I = 27/105 \times 100 = 26\%$ Fuente: Diagnostico Microrregional Considerados como cargos: agentes rurales, comisariados ejidales, comité de educación, promotoras de oportunidades y promotores de salud.
Los pueblos choles de la microrregión de los chulumes en pleno acceso a la justicia.	En todas las comunidades de la microrregión, de cada 6 procesados de un delito no reciben atención de un abogado para que le dé seguimiento a su caso, por lo que los defensores de oficio en el ministerio público de la región no proporcionan el servicio de manera completa hacia la población indígena y lo mismo pasa con los traductores en lengua indígena no es	Nombre del indicador: número de casos que se atienden con el apoyo de abogados en la microrregión al año. Formula: $\frac{\text{Número de casos atendidos al año por abogados}}{\text{Total de casos que se presentan al año en la microrregión}} \times 100$

	suficiente para la atención a la región.	$I=3/8 \times 100\% = 38\%$ Fuente: Diagnostico Microrregional
	Todas las localidades participantes en la microrregión manifiestan que existen abusos de poder y corrupción por parte de las autoridades que aplican la justicia, además discriminan y hacen diferencia en la aplicación de la justicia con la población mestiza e indígena.	Nombre del indicador: Número de casos concluidos Formula: $\frac{\text{núm. de casos concluidos al año}}{\text{Total de casos que se presentan al año en la microrregión}} \times 100$ $I= 3/5 \times 100\% = 60\%$ Fuente: Diagnostico Microrregional
Ejercicio pleno de los derechos y culturas indígenas.	Las 21 localidades de la microrregión, el 90% de la población desconocen sobre sus derechos (humanos, de las mujeres, de los indígenas, el constitucional y de los niños). Esto ha generado la desigualdad de la participación de las mujeres, de los hombres y en la niñez no concluyen sus estudios porque apoyan a sus padres en las actividades de campo y así contribuyen para el ingreso de la familia.	Nombre del indicador: Número de habitantes de la microrregión que conocen sobre sus derechos. Formula: $\frac{\text{Número de habitantes que conocen sobre sus derechos}}{\text{Total de habitantes de la microrregión que desconocen sus derechos}} \times 100$ $I= 638/5746 \times 100\% = 11\%$ Fuente: Diagnostico Microrregional
Salud y sexualidad con responsabilidad para todos.	En todas las localidades de la microrregión de los Chulumes, existe un 40% de las mujeres que conocen los derechos de la sexualidad, por lo que es muy poca la difusión sobre los temas y	Nombre del indicador: Número de mujeres afiliadas al programa oportunidades en la microrregión. Formula: Número de mujeres afiliadas al programa

	<p>en las mujeres jóvenes es donde se presentan en mujeres más jóvenes.</p>	<p>$\frac{\text{oportunidades}}{\text{Número total de mujeres de la microrregión}} \times 100$</p> <p>$I = 1277/3192 \times 100\% = 40\%$</p> <p>Fuente: Diagnostico Microrregional</p>
<p>La libre expresión y la democracia incluyente.</p>	<p>En las 21 localidades de la microrregión, el divisionismo y conflicto interno ha sido uno de los problemas que ha enfrentado la población, porque los partidos políticos en los procesos electorales de cada trienio del municipio, los líderes de las localidades condicionan los apoyos hacia la población y algunas autoridades comunitarias también presiona a la gente para que voten por un solo partido, por dicha circunstancia una parte de la población no es atendida con algún apoyo y dentro de las localidades no se logra conjuntar proyectos viables y estratégicos para atender la microrregión.</p>	<p>Nombre del indicador: Numero de comunidades sin conflicto interno por partidos políticos.</p> <p>Formula:</p> <p>$\frac{\text{Número de localidades sin conflictos internos}}{\text{Número total de localidades de la microrregión}} \times 100$</p> <p>$I = 4/21 \times 100\% = 19\%$</p> <p>Fuente: Diagnostico Microrregional</p>

MATRIZ DE FINANCIAMIENTO

AÑO	PROYECTO	EJE	COSTO APROXIMADO
2012	Modernización y ampliación del camino Independencia-Chulum Cárdenas del km. 22+400 al km 44+100 ampliación y pavimentación de camino subtramo a modernizar del km 22+400 al km 44+100 1 etapa de 11	Físico Ambiental	\$ 5,594,062.50
2012	Construcción de viviendas c/baño 1 etapa de 4	Social Demográfico	\$ 2,478,542.50
2012	Rehabilitación de cafetales en la microrregión de los Chulumes	Económico	\$ 3,000,000.00
2012	Capacitación de Parteras Tradicionales	Cultural	\$ 54,910.00
2012	Capacitar y acreditar a 21 traductores indígenas para la defensoría indígena en la microrregión de los chulumes.	Institucional y Derecho	\$ 60,610.00
2013	Modernización y ampliación del camino Independencia-Chulum Cárdenas del km. 22+400 al km 44+100 ampliación y pavimentación de camino subtramo a modernizar del km 22+400 al km 44+100 2 etapa de 11	Físico Ambiental	\$ 5,594,062.50
2013	Construcción de viviendas c/baño 2 etapa de 4	Social Demográfico	\$5,162,612.50
2013	Curso sobre café de alto rendimiento	Económico	\$ 120,000.00
2013	Proyecto Música tradicional	Cultural	\$ 245,650.00
2013	Talleres de capacitación para las personas de las localidades sobre tema de derechos	Institucional y Derechos	\$ 65,800.00
2014	Modernización y ampliación	Físico	\$ 5,594,062.50

	del camino Independencia-Chulum Cárdenas del km. 22+400 al km 44+100 ampliación y pavimentación de camino subtramo a modernizar del km 22+400 al km 44+100 3 etapa de 11	Ambiental	
2014	Construcción de viviendas c/baño 3 etapa de 4	Social Demográfico	\$ 5,413,162.50
2014	Curso de capacitación de cultivos básicos	Económico	\$ 107,600.00
2014	Adquisición de materiales y herramientas para la práctica de la Cestería, Jacillería y Alfarería.	Cultural	\$ 40,320.00
2014	Capacitación a las Autoridades Ejidales sobre el tema de Funciones y Deberes	Institucional y Derechos	\$ 32,980.00
2015	Modernización y ampliación del camino Independencia-Chulum Cárdenas del km. 22+400 al km 44+100 ampliación y pavimentación de camino subtramo a modernizar del km 22+400 al km 44+100 4 etapa de 11	Físico ambiental	\$ 5,594,062.50
2015	Construcción de viviendas c/baño 4 etapa de 4	Social Demográfico	\$ 2,087,527.50
2015	Rehabilitación de apiarios para la microrregión de los Chulumes	Económico	\$ 1,702,000.00
2015	Adquisición de Materiales Didácticos y Videos Gráficos para el Fortalecimiento de la Lengua Materna	Cultural	\$ 74,466.00
2015	Capacitación en materia de derecho de las mujeres y de los convenios internacionales de la no violencia hacia las mujeres y sobre la ley al	Institucional y Derechos	\$ 56,400.00

	acceso de una vida libre sin violencia		
2015	Elaboración de estudio y proyecto ejecutivo para la apertura y revestimiento de camino rural Nuevo México-Cumbre Cuesta- Santa cruz, tramo: del km. 0+000 al km. 12+200; subtramo: del km. 5+200 al km. 12+200	Físico Ambiental	\$ 499,905.00
2015	Rehabilitación de escuelas y dotación de mobiliarios	Social Demográfico	\$ 819,800.00
2015	Curso y taller sobre apicultura sustentable	Económico	\$ 97,220.00
2015	Impulsar y promover en coordinación con las dependencias del gobierno municipal, estatal y federal el dialogo entre 2 grupos divididos de la comunidad a una reunión de trabajo	Institucional y Derechos	\$ 17,850.00
2015	Curso-taller de conservación y uso sustentable del suelo en la producción de maíz en la zona de los Chulumes”.	Eje Físico Ambiental	\$ 117,700.00
2015	Capacitación de promotores de salud 1 etapa de 2	Eje Social Demográfico	\$ 121,194.00
2016	Capacitación de promotores de salud 2 etapa de 2	Eje Social Demográfico	\$ 198,806.00
2016	Curso de Capacitación de Ganado bovino	Económico	\$ 72,920.00
2016	Foro micro regional de salud y sexualidad	Institucional y Derechos	\$ 22,800.00
2016	Modernización y ampliación del camino Independencia-Chulum Cárdenas del km. 22+400 al km 44+100 ampliación y pavimentación de camino subtramo a modernizar del km 22+400 al km 44+100 5 etapa de 11	Físico Ambiental	\$ 5,594,062.50
2016	Estudio técnico p/la construcción de sistema de	Social Demográfico	\$ 218,800.00

	alcantarillado sanitario		
2016	Curso de Capacitación de hortalizas y legumbres orgánicas de alta producción	Económico	\$ 160,000.00
2016	Reunión interinstitucional para el seguimiento y gestión del plan microrregional	Institucional y Derecho	\$ 23,300.00
2016	Elaboración de estudio y proyecto ejecutivo para la apertura y revestimiento de camino rural Nuevo México-Esperanza Ocotil, tramo: del km. 0+000 al km. 9+000; subtramo: del km. 0+000 al km 9 +000	Físico Ambiental	\$ 642,735.00
2016	Construcción de letrinas 1 etapa de 2	Social demográfico	\$ 4,254,701.50
2017	Construcción de letrinas 2 etapa de 2	Social Demográfico	\$ 30,648.50
2017	Foro micro regional sobre la libre expresión sin presión de ninguna índole	Institucional y Derecho	\$ 22,550.00
2017	“Curso-taller de sensibilización a los productores en la conservación y uso racional de los bosques e identificación de montañas a ser propuestas como áreas naturales protegidas en la zona de los Chulumes”	Físico ambiental	\$ 38,310.00
2017	Programa de recuperación de clases escolares	Social Demográfico	\$ 520,000.00
2017	Capacitación a servidores públicos en materia de derecho humano y derecho indígena	Institucional y derecho	\$ 27,000.00
2017	Modernización y ampliación del camino Independencia-Chulum Cárdenas del km. 22+400 al km 44+100 ampliación y pavimentación de camino subtramo a modernizar del km 22+400 al km 44+100 6 etapa de 11	Físico Ambiental	\$ 5,594,062.50

2017	Construcción y equipamiento del albergue comunitario 1 etapa de 4	Social Demográfico	\$ 4,955,554.00
2018	Curso-taller de sensibilización al saneamiento y cuidado del medio ambiente	Físico Ambiental	\$ 22,050.00
2018	Construcción y equipamiento del albergue comunitario 2 etapa de 4	Social demográfico	\$ 5,594,062.50
2018	Modernización y ampliación del camino Independencia-Chulum Cárdenas del km. 22+400 al km 44+100 ampliación y pavimentación de camino subtramo a modernizar del km 22+400 al km 44+100 7 etapa de 11	Físico ambiental	\$ 5,572,012.50
2019	Construcción y equipamiento del albergue comunitario 3 etapa de 4	Social demográfico	\$ 5,624,711.00
2019	“Construcción de 400 Estufas Ahorradoras de Leña”	Físico ambiental	\$ 836,800.00
2019	Estudio para la construcción de sistema de agua potable	Social demográfico	\$ 495,311.65
2019	Estudio de p/la ampliación del sistema de agua potable	Social demográfico	\$ 198,124.66
2019	Suministro e Instalación de módulos solares	Social demográfico	\$ 1,318,954.45
2019	Modernización y ampliación del camino Independencia-Chulum Cárdenas del km. 22+400 al km 44+100 ampliación y pavimentación de camino subtramo a modernizar del km 22+400 al km 44+100 8 etapa de 11	Físico ambiental	\$ 2,714,223.24
2020	Modernización y ampliación del camino Independencia-Chulum Cárdenas del km. 22+400 al km 44+100 ampliación y pavimentación de camino subtramo a	Físico ambiental	\$ 8,220,952.74

	modernizar del km 22+400 al km 44+100 9 – 11 etapa		
2020	Construcción y equipamiento del albergue comunitario 4 etapa de 4	Social Demográfico	\$ 2,967,172.26
2021	Modernización y ampliación del camino Independencia-Chulum Cárdenas del km. 22+400 al km 44+100 ampliación y pavimentación de camino subtramo a modernizar del km 22+400 al km 44+100 10 etapa de 11	Físico ambiental	\$ 11,188,125.00
Presupuesto fuera de horizonte de planeación	El proyecto Modernización y ampliación del camino Independencia-Chulum Cárdenas del km. 22+400 al km 44+100 ampliación y pavimentación de camino subtramo a modernizar del km 22+400 al km 44+100, la realización total de la obra requiere de un presupuesto de \$ 88'901,989.10 no se concluye en el horizonte de planeación de 10 años de acuerdo a la proyección de presupuesto de la microrregión; por lo que se incluirá en los posteriores procesos de planeación territorial de esta microrregión o realizará una gestión adicional para concluir la obra en los 10 años	Físico Ambiental	\$ 88'901,989.02

Relatoría de Talleres y participantes en el proceso

Se realizaron un total de 8 talleres en la Microrregión “Zona Alta de los Chulumes” siendo estos los siguientes: 1 Taller de Sensibilización, 4 Talleres Comunitarios de Diagnóstico Participativo, 1 Taller de Diagnóstico Microrregional y 2 Talleres de Planeación Microrregional (Identificación de Ideas de Proyectos e Identificación de Proyectos Estratégicos), también se realizó el trabajo con las instituciones de los tres órdenes de gobierno en la etapa de Análisis de Consistencia y Valoración Técnica; en los cuales participaron hombres y mujeres indígenas, ocupantes de diferentes cargos dentro de sus comunidades, provenientes de 21 localidades indígenas de la microrregión ubicada en el municipio de Tila, Chiapas.

Presentación: los talleres fueron facilitados y coordinados por el personal del Centro Coordinador para el Desarrollo de Tila, Chiapas: directora, técnicos, chofer y promotoras del POPMI, quienes a su vez participaron como traductoras.

Realización de los talleres:

Taller Microrregional de Sensibilización: su fecha de realización fue el 19 de agosto del 2010, este taller tuvo como sede la comunidad de Chulum Juárez municipio de Tila, Chiapas y se contó con la participación de 13 localidades siendo estas las siguientes: El Violín, Chulum Juárez, 18 de Marzo, Nuevo México, Willis 1ª Sección, Willis 2ª Sección, Pansusteol, Chulum las Palmas, Chulum Cárdenas, Chulum Iturbide, Chulum Hidalgo, los Mangos, la Cruz, así mismo se contó con la participación de 97 hombres y 53 mujeres siendo un total de 150 personas.

Como resultado del taller se obtuvo la aceptación de las comunidades en participar en la estrategia de planeación y gestión territorial para el desarrollo con identidad de los pueblos indígenas, así mismo manifestaron los participantes que era necesario incluir a más localidades como Zaquitel Ojo de Agua, Esperanza Ocotál, Cumbre Cuesta, El Paraíso, Independencia, La Montaña, Emiliano Zapata y 20 de Noviembre, y como resultado también se definieron 4 sedes para la realización de los Talleres Comunitarios de Diagnóstico Participativo.

Instituciones participantes en este taller, se contó con la participación de un Regidor del H. Ayuntamiento municipal de Tila, Chiapas y las Autoridades del Ejido Chulum Juárez.

1er Taller Comunitario de Diagnóstico Participativo: se realizó los días 31 de agosto y 01 de septiembre del año 2010, tuvo como sede la localidad de Chulum Cárdenas, se contó con la participación de 6 localidades siendo estas las siguientes: Chulum Cárdenas, Chulum las palmas, Chulum hidalgo, Chulum Iturbide, 20 de noviembre y Esperanza Ocotál, así mismo se contó con la participación de 51 hombres y 21 mujeres dando un total de 73 personas de la etnia chol, quienes ocupan cargos dentro de su comunidad, así mismo desempeñan las labores rutinarias en cada una de ellas.

Para la realización de este taller, se contó con la participación de 2 instituciones siendo estas: la Coordinación Municipal de Chiapas Solidario ubicado en Tila y la Coordinación de la Secretaria de Desarrollo y Empoderamiento de la Mujer ubicado en Yajalón, Chiapas.

2° Taller Comunitario de Diagnóstico Participativo: se realizó los días 7 y 8 de septiembre del 2010, tuvo como sede la comunidad de Chulum Juárez se contó con la participación de 4 localidades siendo estas las siguientes: Cumbre y Cuesta, El Paraíso, Emiliano Zapata, Los Mangos y la Cruz; así mismo, se contó con la participación de 45 hombres y 16 mujeres dando un total de 61 personas hablantes de la lengua Chol, Tzotzil y Tzeltal, quienes ocupan cargos dentro de su comunidad , así mismo desempeñan las labores rutinarias en cada una de ellas.

3er. Taller Comunitario de Diagnóstico Participativo: su fecha de realización fue los días 9 y 10 de septiembre del 2010, tuvo como sede la localidad de Willis 1ª Sección se contó con la participación de 5 localidades siendo estas las siguientes: Willis 1ª Sección, Willis 2ª Sección, 18 de Marzo, Pansusteol, e Independencia, así mismo se contó con la participación de 51 hombres y 32 mujeres dando un total de 83 personas, quienes ocupan cargos dentro de su comunidad y representación cultural, hombres y mujeres que trabajan en el campo y amas de Casa, parteras, comités de educación, salud, oportunidades y obras en sus localidades.

Para la realización de este taller, se contó con la participación de 1 institución siendo esta: Coordinación Municipal de Chiapas Solidario ubicado en Tila, Chiapas.

Se contó con la participación de 7 personas del CCDI y 3 promotoras para el desarrollo del taller y se contó el apoyo por parte de la autoridad de la comunidad de Willis 1ra. Sección.

4° Taller Comunitario de Diagnóstico Participativo: su fecha de realización fue los días 24 25 de septiembre del 2010, tuvo como sede la comunidad de Chulum Juárez se contó con la participación de 5 localidades siendo estas las siguientes: Zaquitel Ojo de Agua , El Violín, Nuevo México, Chulum Juárez y La Montaña; así mismo, se contó con la participación de 107 hombres y 49 mujeres dando un total de 156 personas de la etnia chol, quienes ocupan cargos dentro de su comunidad y representación cultural, hombres y mujeres que trabajan en el campo y amas de casa, parteras, comités de educación, salud, oportunidades y obras en sus localidades.

Para la realización de este taller, se contó con la participación de 1 institución siendo estas la Coordinación Municipal de Chiapas Solidario ubicado en Tila, Chiapas se contó con la participación del personal del CCDI y promotoras, para el desarrollo del Taller.

En cada uno de los talleres comunitarios se hizo la selección de 2 personas por cada uno de los ejes trabajado (Físico Ambiental, Social Demográfico, Institucional y Derecho, Cultural y Económico) y se obtuvo el Diagnóstico Comunitario.

Taller Microrregional de Diagnóstico Participativo (Identificación de Estrategia de Desarrollo Microrregional e Indicadores de línea base por Eje): su fecha de realización fue el día 09 de noviembre del 2010, tuvo como sede la localidad de Chulum Juárez se contó con la participación de 30 representantes de ejes, 9 actores claves procedentes de las 21 localidades de la microrregión “Zona Alta de los Chulumes”, hablantes de la lengua Chol.

Para la realización de este taller, se contó con la participación de 3 instituciones siendo estas: la Coordinación Municipal de Chiapas Solidario ubicado en Tila, personal de la Jefatura de Zonas de la Dirección y Educación Indígena de Tila, Chiapas y la Coordinación de la Secretaria de Desarrollo y Empoderamiento de la Mujer ubicado en Yajalón, Chiapas.

1er Taller Planeación Microrregional (Identificación de Ideas de Proyecto): se realizó en fecha 8 de diciembre del 2010, , tuvo como sede la localidad de Chulum Juárez, se contó con la participación de 23 representantes de ejes, 8 actores claves procedentes de las 21 localidades de la microrregión “ zona alta de los Chulumes”, hablantes de la lengua Chol.

Para la realización de este taller, se contó con la participación de 2 instituciones siendo estas: la Coordinación Municipal de Chiapas Solidario ubicado en Tila, La Delegada de Gobierno de Yajalón, y personal de la Delegación Estatal de la C.D.I. del departamento de PIBAI.

Así mismo, en lo que corresponde al centro coordinador realizo durante los meses de enero y febrero las reuniones de análisis de consistencia por eje:

El eje cultural se llevó a cabo en fecha 27 de enero del 2011 se realizó la reunión de análisis de consistencia y valoración técnica de las Ideas de Proyecto, en el centro coordinador indigenista contando con la participación de 3 instituciones, siendo estas: H. Ayuntamiento Municipal de Tila, SEPI de Yajalón y Casa de la Cultura de Yajalón, Chiapas.

El Eje Institucional y Derechos realizó en fecha 01 de febrero del 2011 se realizó la reunión de análisis de consistencia y valoración técnica de las Ideas de Proyecto. Participo las siguientes dependencias: Jurisdicción Sanitaria de Palenque y la Secretaria de Desarrollo y Empoderamiento de la Mujer de la Coordinación Regional de Yajalón.

Eje Físico Ambiental: en fecha 3 de febrero del 2011 se realizó la reunión de análisis de consistencia y valoración técnica de las ideas de proyecto, en las instalaciones del centro coordinador indigenista contando con la participación de 2 instituciones, siendo estas: el H. Ayuntamiento Municipal de Tila y la Secretaria de Infraestructura de Palenque, Chiapas

Eje Social Demográfico: en fecha 15 de febrero del 2011 se realizó la reunión de análisis de consistencia y la valoración técnica de ideas de proyecto, solo se contó

con la participación del personal de la Jefatura de Zona Cho'íl de la Dirección de Educación Indígena de Tila.

Eje Económico: en fecha 16 de febrero del 2011 se realizó la reunión de análisis de consistencia y la valoración técnica de las ideas de Proyecto, con la participación de 2 instituciones y 2 organizaciones siendo estas: H. Ayuntamiento Municipal de Tila, SAGARPA Yajalón, Sociedad Cooperativa Cholom bola de Tila y la Tziji Baby de Yajalón, Chiapas.

2° Taller de Planeación Microrregional (Priorización de Proyectos Estratégicos): se realizó en fecha 23 y 30 de marzo del 2010, tuvo como sede la localidad de Chulum Juárez.

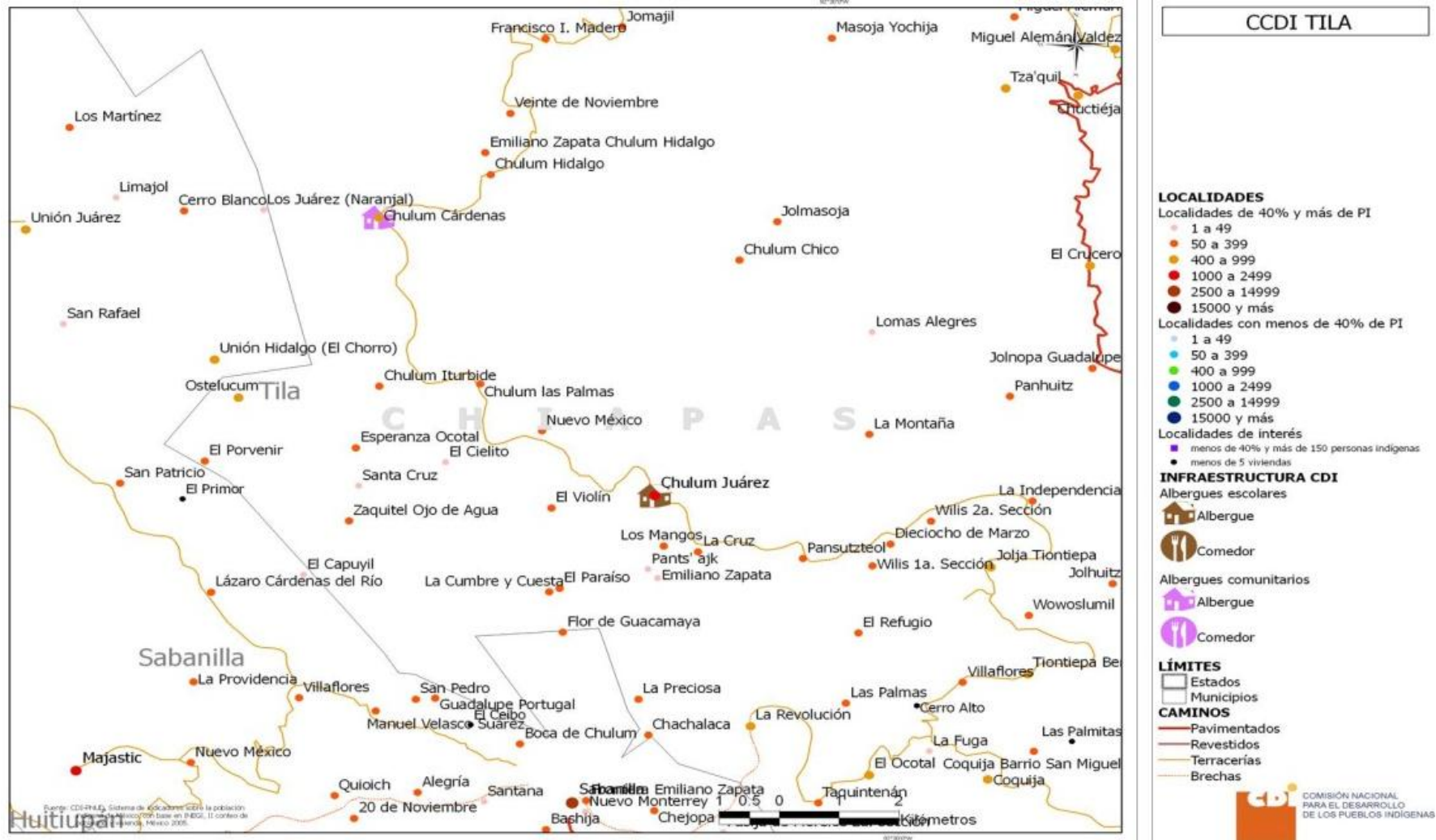
En fecha 23 de marzo se contó con la participación de 29 representantes de ejes, 07 actores claves procedentes de las 21 localidades de la microrregión “Zona Alta de los Chulumes”, hablantes de la lengua chol.

Para la realización de este taller, se contó con la participación de 2 instituciones siendo estas: la Coordinación Municipal de Chiapas Solidario ubicado en Tila y Secretaria de educación indígena de Tila.

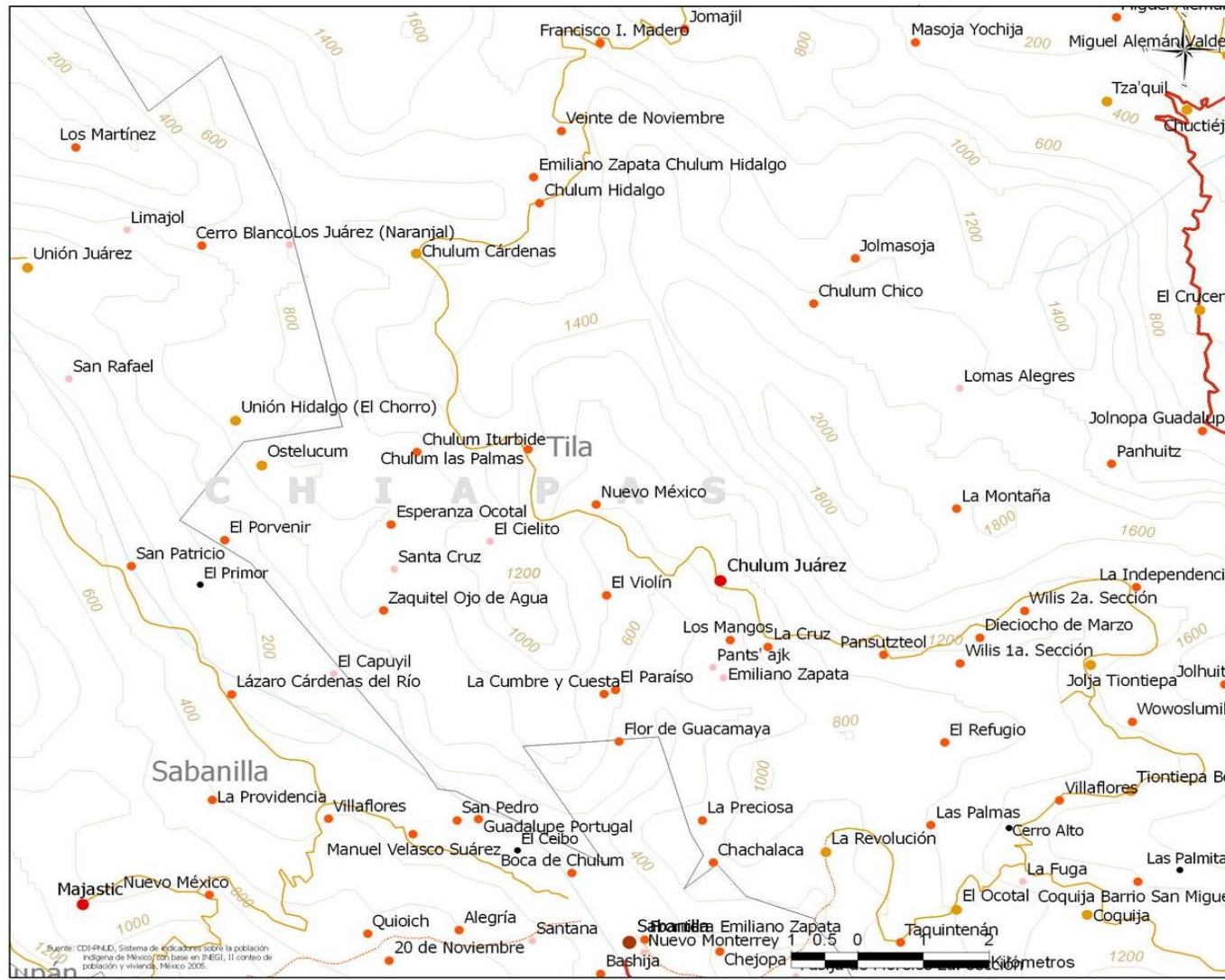
En fecha 30 de marzo se contó con la participación de 28 representantes de ejes, 07 actores claves procedentes de las 21 localidades de la microrregión “Zona Alta de los Chulumes”, hablantes de la lengua Chol.

Cierre de los eventos esta fue realizada por la dirección del Centro Coordinador, de Tila

Anexo 1. Cartografía TILA, ALBERGUES C.C.D.I.



Tila C Nivel



CCDI TILA

LOCALIDADES
 Localidades de 40% y más de PI

- 1 a 49
- 50 a 399
- 400 a 999
- 1000 a 2499
- 2500 a 14999
- 15000 y más

Localidades con menos de 40% de PI

- 1 a 49
- 50 a 399
- 400 a 999
- 1000 a 2499
- 2500 a 14999
- 15000 y más

Localidades de interés

- menos de 40% y más de 150 personas indígenas
- menos de 5 viviendas

LÍMITES

- ▭ Estados
- ▭ Municipios

CAMINOS

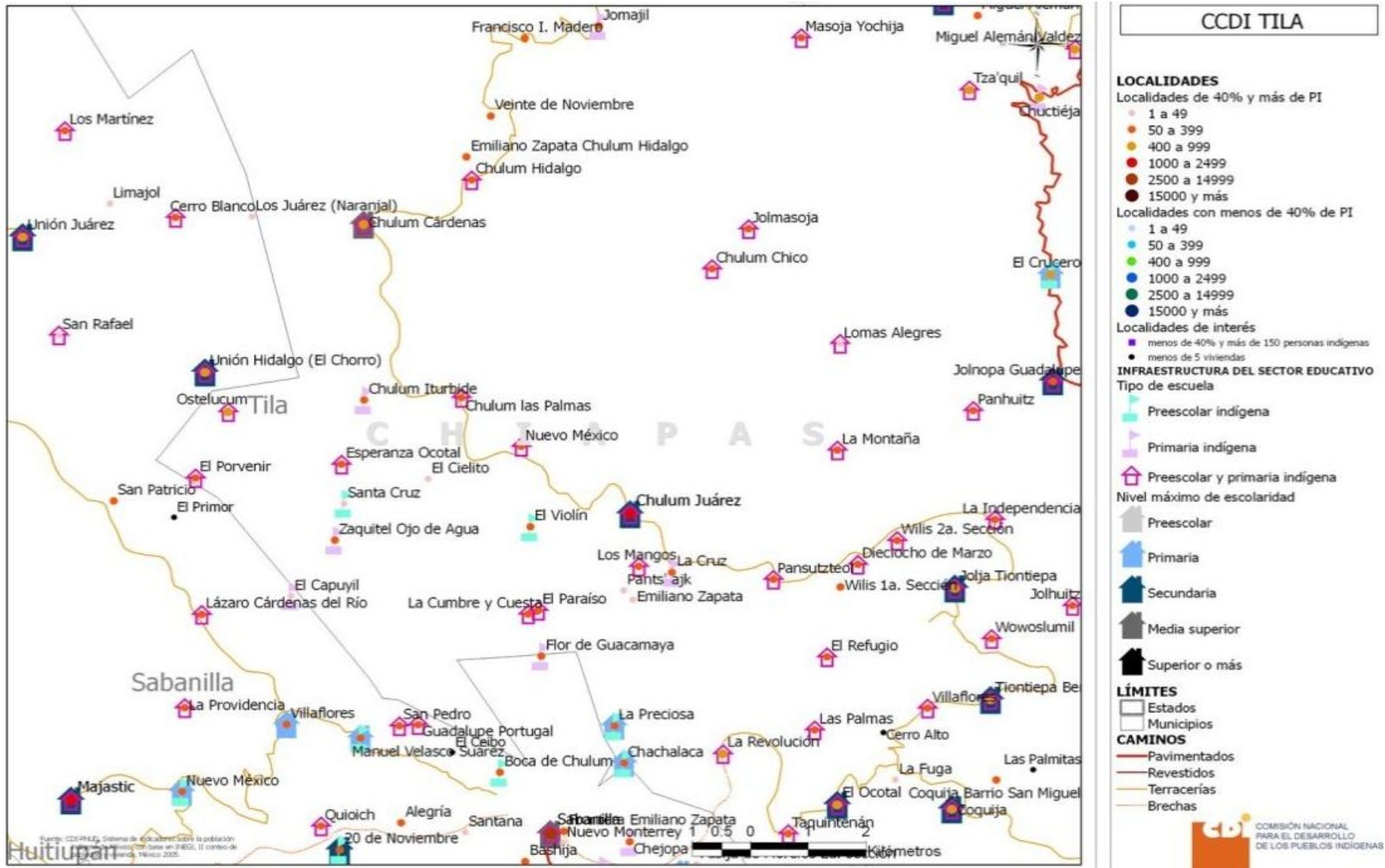
- Pavimentados
- Revestidos
- Terracerías
- Brechas

MEDIO FÍSICO

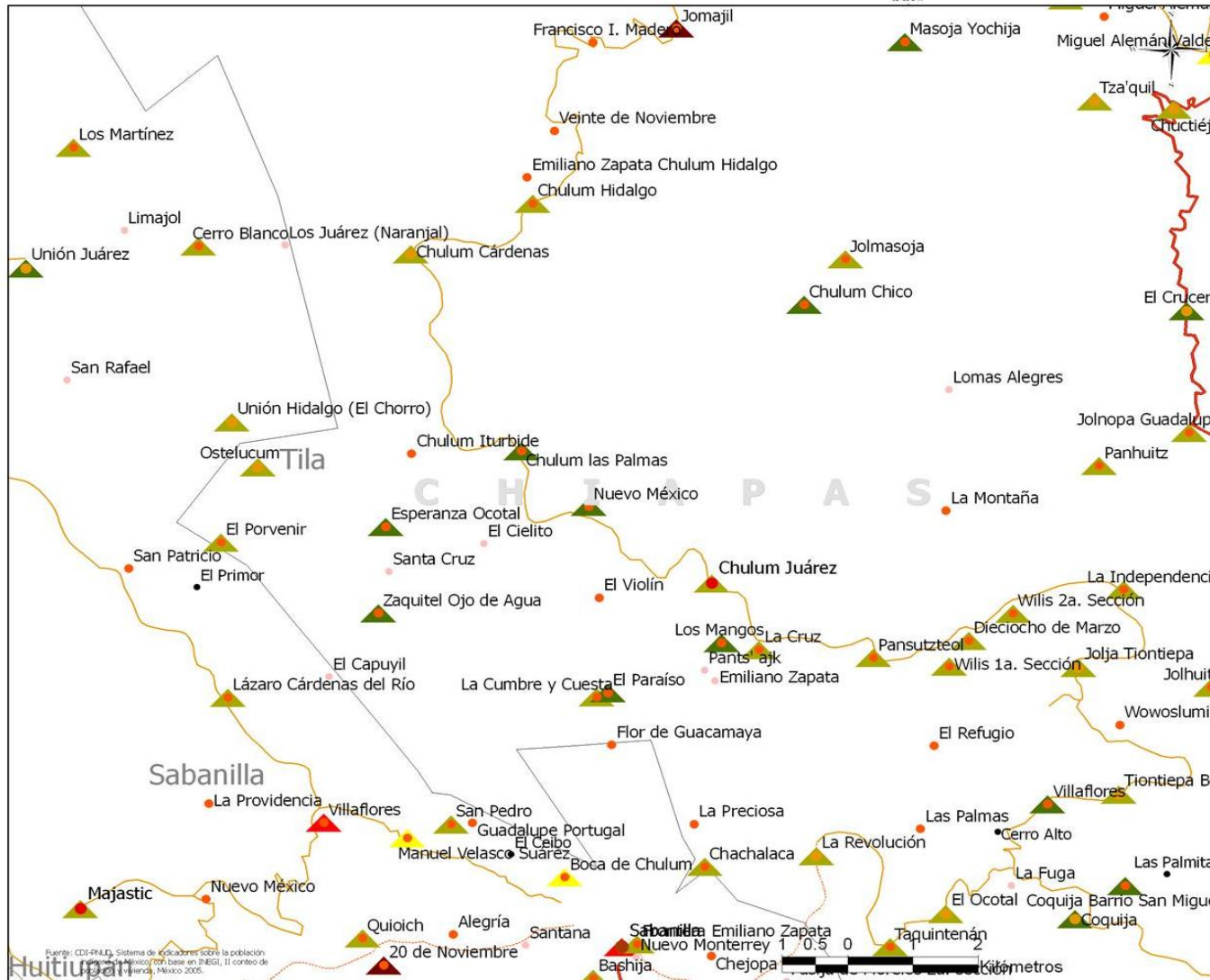
- Río
- Curvas de nivel cada 200 metros
- Cuerpos de agua

COMISIÓN NACIONAL
 PARA EL DESARROLLO
 DE LOS PUEBLOS INDÍGENAS

Tila educación



Tila IRE



CCDI TILA

LOCALIDADES

Localidades de 40% y más de PI

- 1 a 49
- 50 a 399
- 400 a 999
- 1000 a 2499
- 2500 a 14999
- 15000 y más

Localidades con menos de 40% de PI

- 1 a 49
- 50 a 399
- 400 a 999
- 1000 a 2499
- 2500 a 14999
- 15000 y más

Localidades de interés

- menos de 40% y más de 150 personas indígenas
- menos de 5 viviendas

ÍNDICE DE REEMPLAZO ETNOLINGÜÍSTICO

- ▲ Expansión acelerada
- ▲ Expansión lenta
- ▲ Equilibrio
- ▲ Extinción lenta
- ▲ Extinción acelerada

LÍMITES

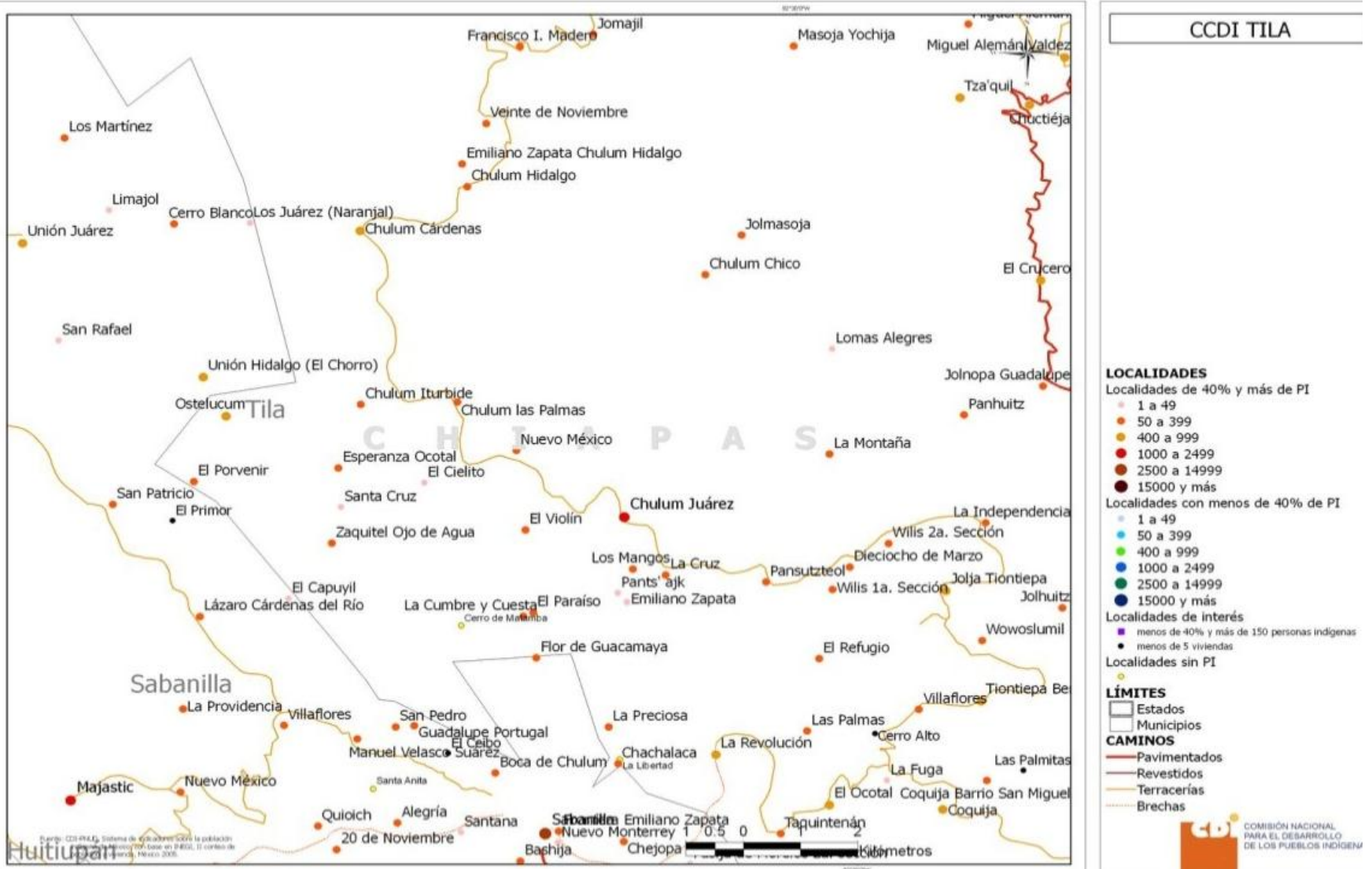
- ▭ Estados
- ▭ Municipios

CAMINOS

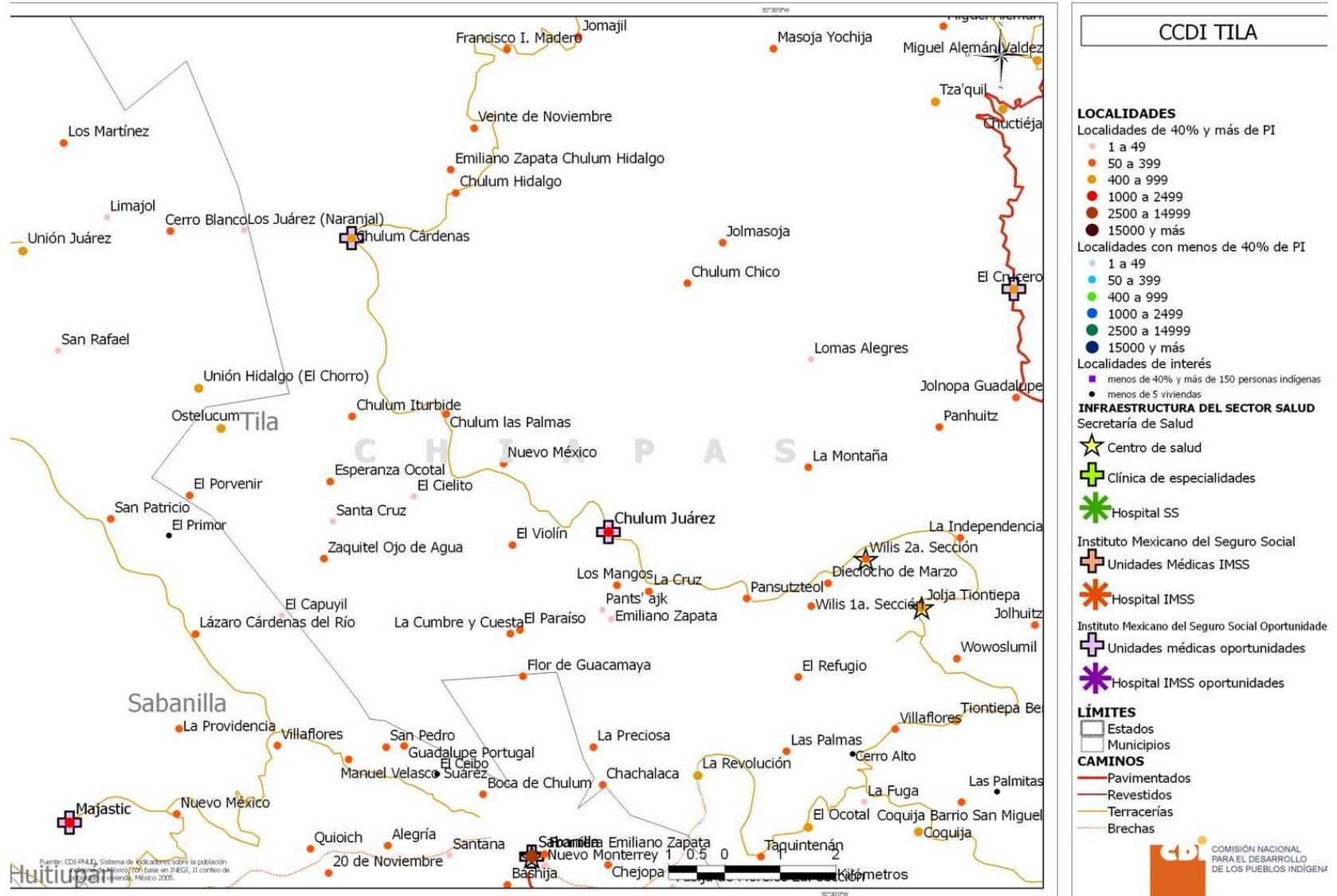
- Pavimentados
- Revestidos
- Terracerías
- Brechas


 COMISIÓN NACIONAL
PARA EL DESARROLLO
DE LOS PUEBLOS INDÍGENAS

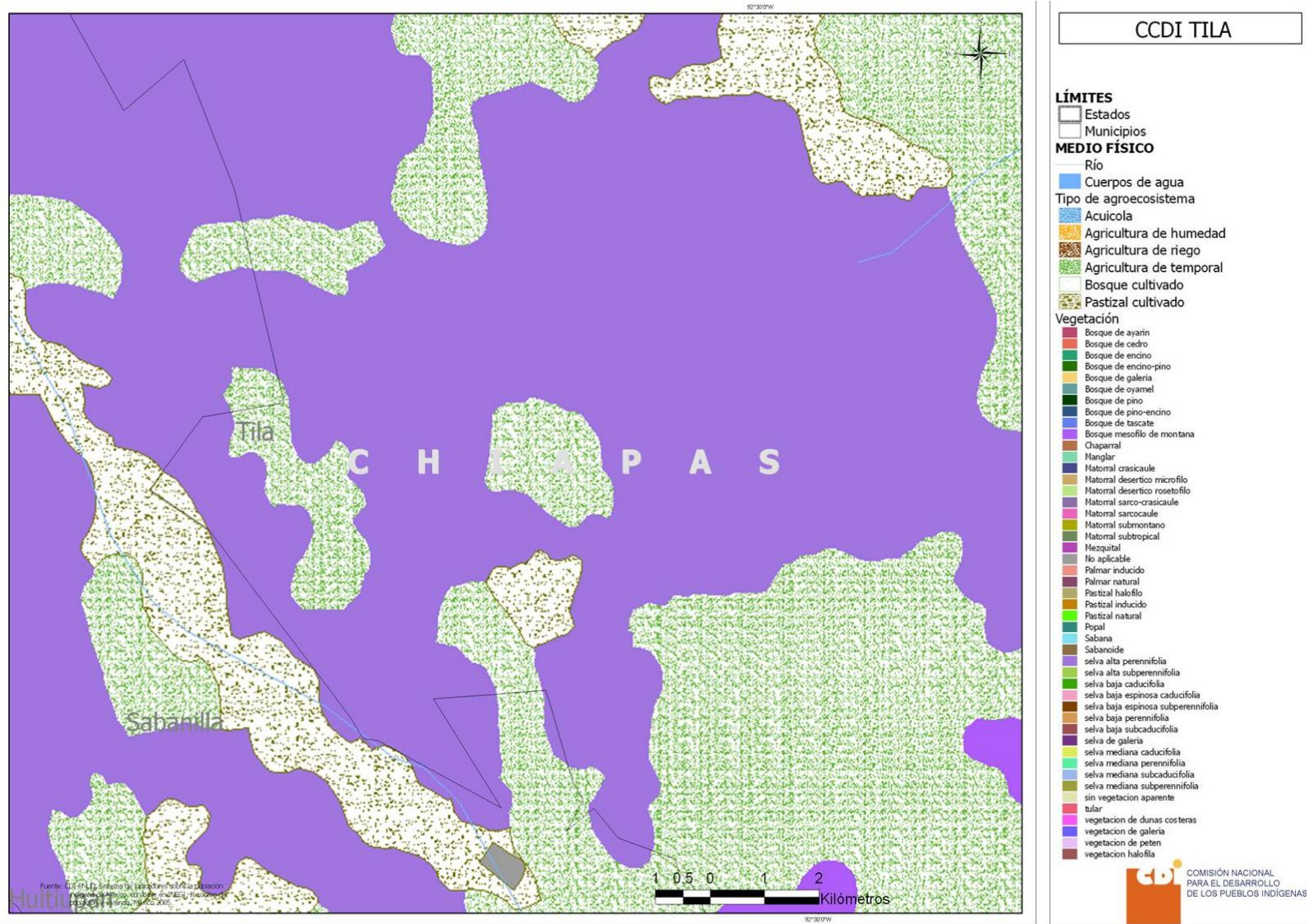
Tila localidades



Tila salud



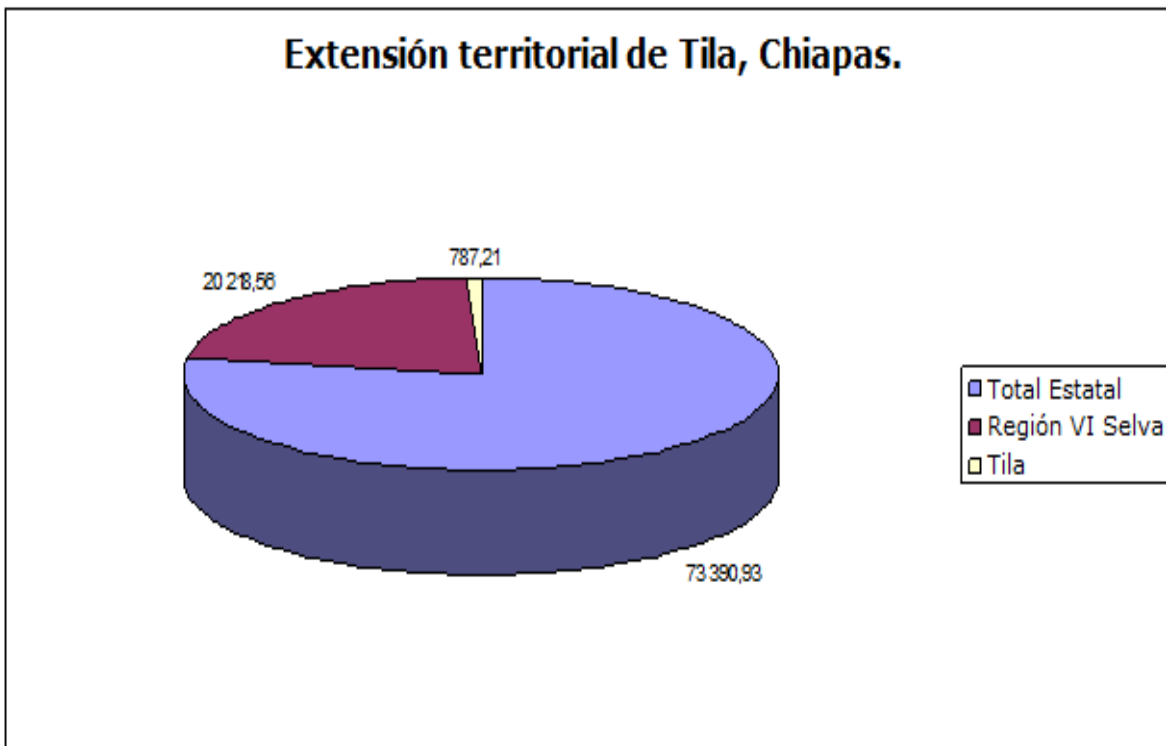
Tila vegetación



Anexo 2. Estadísticas y otros indicadores

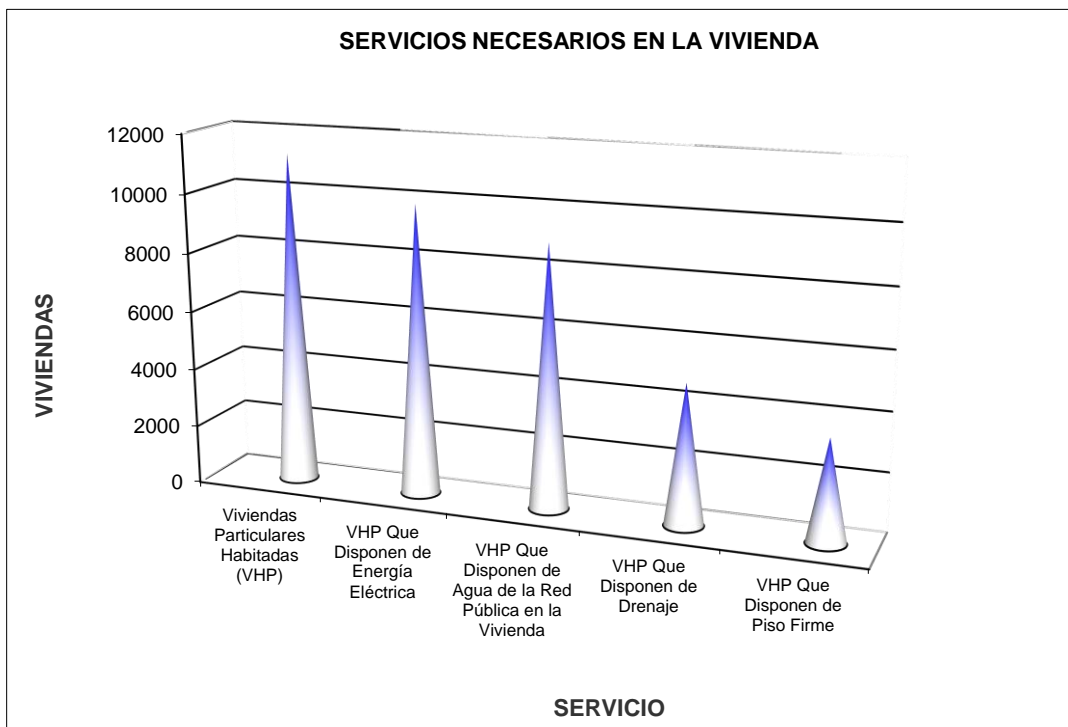
Microrregión: Zona Alta de los Chulumes	
Estado: Chiapas	
Porcentaje de Población Indígena	98.2
Porcentaje de Población No Indígena	1.8
Porcentaje de Población ocupada que no recibe ingreso por trabajo	25.5
Porcentaje de Población ocupada que recibe menos de un salario mínimo mensual de ingreso por trabajo	56.1
Porcentaje de Población ocupada que recibe 1 y hasta 2 salarios mínimos mensuales de ingreso por trabajo	5.9
Porcentaje de Población ocupada que recibe más de 2 salarios mínimos mensuales de ingreso por trabajo	8.2
Porcentaje de Población ocupada que trabajó en la agricultura, ganadería, silvicultura, caza o pesca	93.9
Porcentaje de Población ocupada que trabajó en la minería, generación y suministro de electricidad y agua, construcción o industria manufacturera	0.6
Porcentaje de Población ocupada que trabajó en el comercio, en el transporte, los servicios financieros, ofreciendo servicios profesionales, en el gobierno u otros servicios	3.4
Porcentaje de Población de 5 años y más monolingüe	33.9
Porcentaje de Población de 5 años y más bilingüe	66.1
Porcentaje de Población indígena de 15 años y más Alfabeta	64.8
Porcentaje de -Población que habla la primera lengua indígena predominante	99.9
Porcentaje de Población que habla la segunda lengua indígena predominante	0.1
Población indígena de 6 a 14 años que asisten a la escuela	95.2
Población indígena de 15 a 17 años que asisten a la escuela	52.5
Porcentaje del Número de viviendas indígenas donde no se especifica disponibilidad de agua y viviendas que se encuentran en la clase refugio	23.9
Porcentaje del Número de viviendas indígenas que no disponen de drenaje	68.3
Porcentaje del Número de viviendas indígenas que no disponen de electricidad	31.5
Índice de Reemplazo Etnolingüística	1.9

Extensión territorial de Tila, Chiapas.



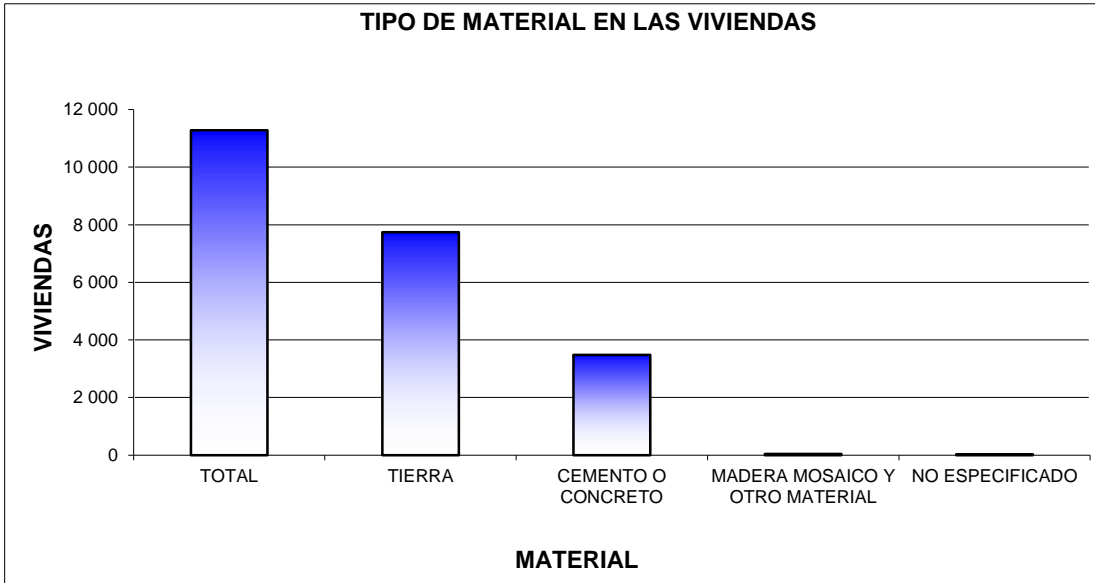
Fuente: INEGI; Resultados Definitivos, Chiapas XII Censo General de Población y Vivienda 2000.

Número de viviendas y servicios con las que cuenta el municipio.



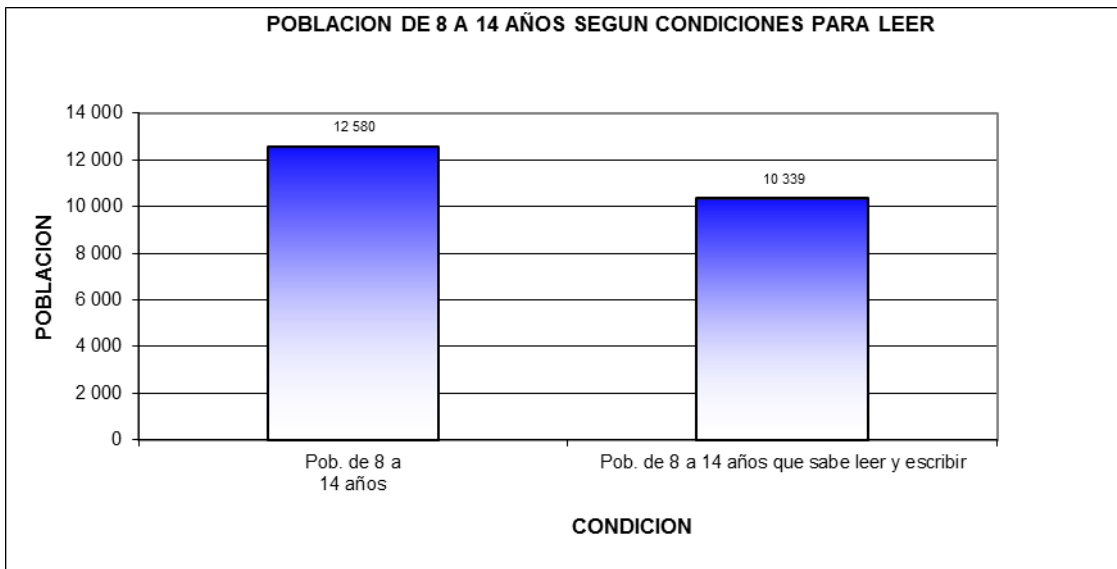
Fuente: Prontuario Estadístico de Chiapas, 2005.

Materiales predominantes en los pisos de las viviendas de Tila, Chiapas.

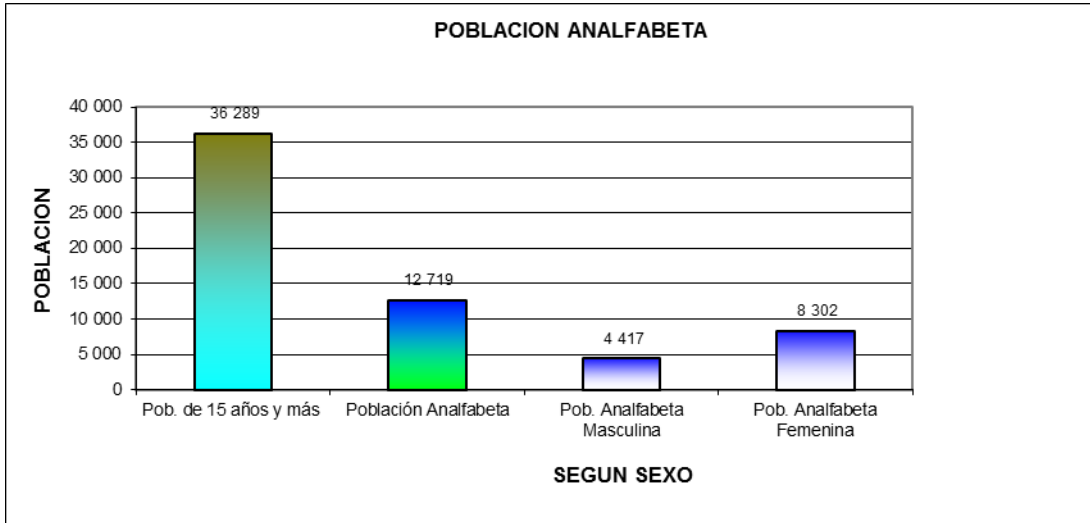


Fuente: Agenda Estadística del Estado de Chiapas, 2006.

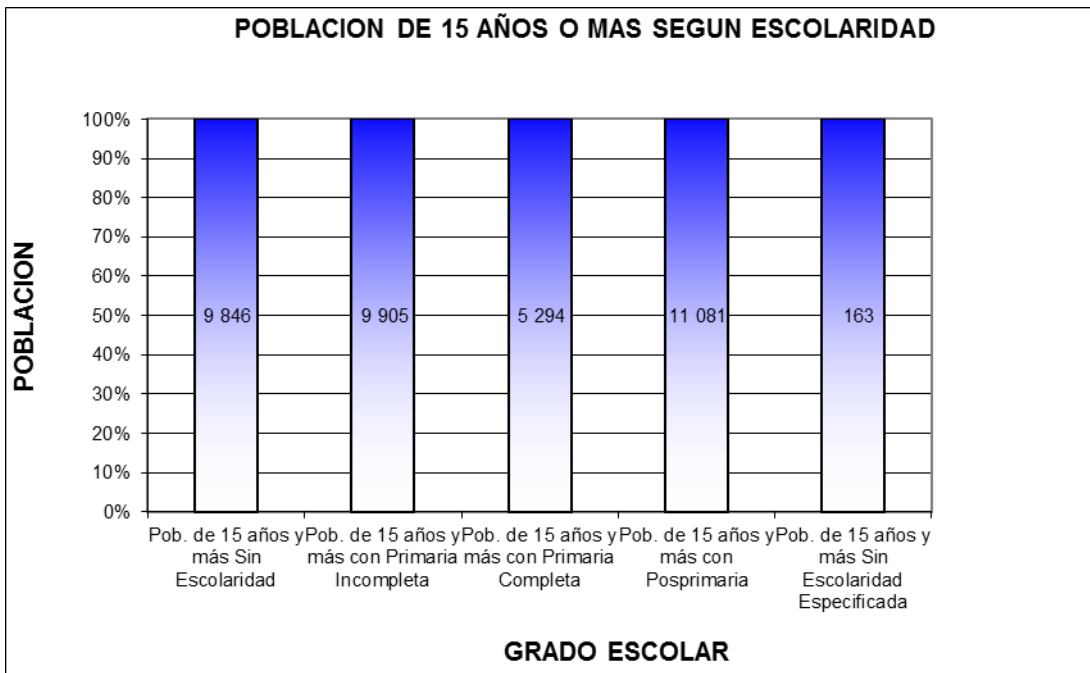
Población de 8 a 14 años según condiciones para leer.



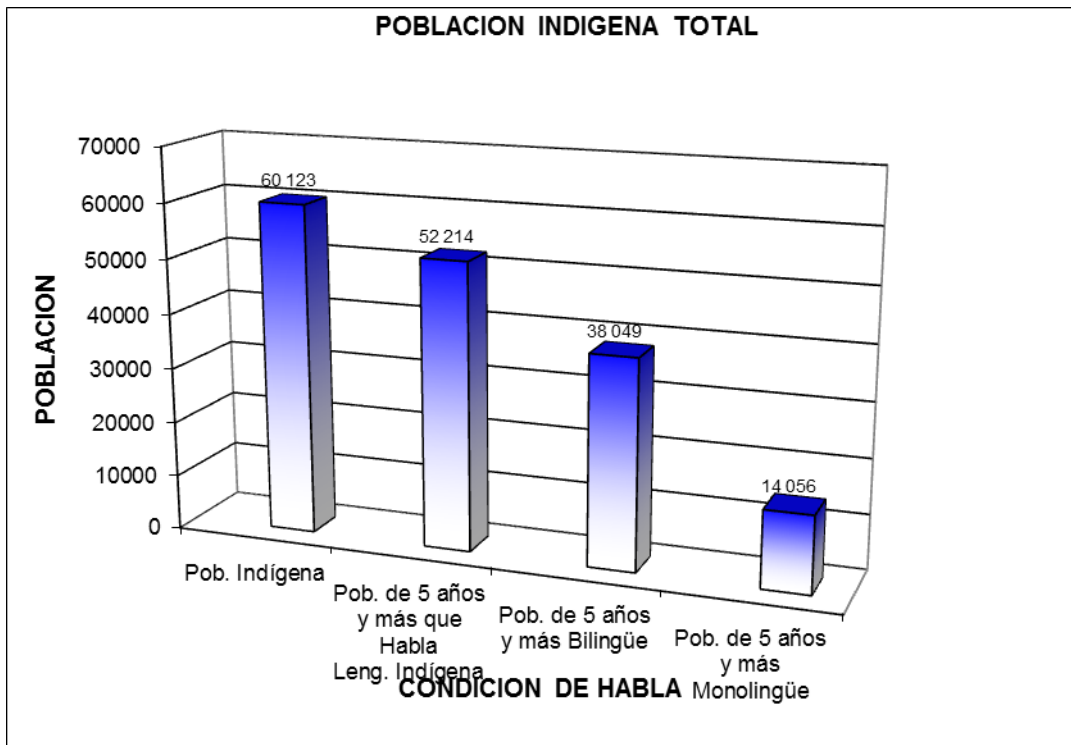
Fuente: Prontuario Estadístico de Chiapas, 2005.



Fuente: Prontuario Estadístico de Chiapas, 2005.



Fuente: Prontuario Estadístico de Chiapas, 2005.



Fuente: Prontuario Estadístico de Chiapas, 2005.

Anexo 3. Fichas de proyectos estratégicos

Nombre de la idea del proyecto	Modernización y ampliación del camino Independencia-Chulum Cárdenas del km. 22+400 al km 44+100 ampliación y pavimentación de camino subtramo a modernizar del km 22+400 al km 44+100
Estrategia de desarrollo	Microrregión de los Chulumes con caminos transitables.
Eje	Físico-ambiental
Eje con el cual se relaciona	Económico y social demográfico
Localidad o espacio territorial donde incide el proyecto	El proyecto contempla beneficiar en forma directa a las localidades de: Willis 2ª Secc., 18 de Marzo, Willis 1ª Secc., Pansusteol, La Cruz, Chulum Juárez, Nuevo México, Chulum Las Palmas, Chulum Cárdenas, Chulum Hidalgo y 20 de Noviembre e indirectamente a las localidades de El Violín, El Paraíso, Cumbre y Cuesta, Zaquitel Ojo de Agua, Santa Cruz, Esperanza Ocotol y Chulum Iturbide, del municipio de Tila, Chiapas.
Personas o viviendas que involucra el proyecto	Se contempla beneficiar una población de 4315 personas de 11 localidades e indirectamente 1237 de otras 7 localidades de la microrregión de los Chulumes ubicada en el municipio de Tila, Chiapas; considerando la participación de 12 personas en el seguimiento del proyecto.
Descripción técnica del proyecto	<p>El proyecto contempla la “Modernización y ampliación del camino Independencia-Chulum Cárdenas del km. 22+400 al km. 44+100 ampliación y pavimentación de camino subtramo a modernizar del km. 22+400 al km. 44+100” donde se consideraran los datos de construcción (secciones, volúmenes, trazo, nivelación, perfiles, obras de drenaje), planos(planta, perfil, sección y señalamientos), números generadores, presupuesto de obra, croquis de localización macro y micro y estudio de mecánica de suelos, de acuerdo al proyecto ejecutivo existente.</p> <p>Para la realización del presente proyecto es importante la participación del H. Ayuntamiento Municipal de Tila y dependencias involucradas en el sector de infraestructura caminera, para la coordinación institucional en el proceso de gestión de recursos para la autorización del proyecto, se requiere autorización de recursos financieros para la contratación de la empresa constructora y la asignación de la dependencia ejecutora para la ejecución del proyecto.</p> <p>También se considera la participación de autoridades y representante de Comité de Obra de Caminos de las localidades a ser beneficiadas en relación al acercamiento a las dependencias involucradas en el seguimiento del proyecto.</p>

Costo estimado del proyecto	<p>\$ 150'161,678.00</p> <p>El proyecto se compone de 11 etapas:</p> <p>Etapa 1 \$ 5,594,062.50</p> <p>Etapa 2 \$ 5,594,062.50</p> <p>Etapa 3 \$ 5,594,062.50</p> <p>Etapa 4 \$ 5,594,062.50</p> <p>Etapa 5 \$ 5,594,062.50</p> <p>Etapa 6 \$ 5,594,062.50</p> <p>Etapa 7 \$ 5,572,012.50</p> <p>Etapa 8 \$ 2,714,223.24</p> <p>Etapa 9 \$ 8,220,952.74</p> <p>Etapa 10 \$ 11,188,125.00</p> <p>Presupuesto fuera de horizonte</p> <p>Etapa 11 \$ 88,901,989.52</p>
-----------------------------	---------------------------------------------------------------------------------------------------------------------------------------------------------------------------------------------------------------------------------------------------------------------------------------------------------------------------------------------------------------------------------------------------------------------------------------------------------------------

Nombre de la idea de proyecto	Construcción De Viviendas
Estrategia de desarrollo	Vivienda Digna
Eje	Social Demográfico
Eje con el cual se relaciona	Económico, Institucional y Derechos, Cultural
Localidad o espacio territorial donde incide el proyecto	En las localidades de Esperanza Ocotal, Chulum Hidalgo, Chulum Iturbide, Chulum las Palmas, Cumbre y Cuesta, El Paraíso y La Montaña de la Microrregión de los Chulumes "Zona Alta"
Personas o viviendas que involucra el proyecto	Se beneficiaran a 1557 habitantes de la microrregión de los chulumes "Zona Alta", los cuales integran a 389 familias, con la construcción de 297 viviendas
Descripción técnica del proyecto	<p>Construcción de 297 viviendas, de block, varilla, alambrón, pisos de cemento, con dos cuartos, cocina, baños, sala comedor, con medidas de 10 x 6 m2, gestionando ante la presidencia municipal, Semavi y la UNACH, para su diseño e involucrarlos para la construcción.</p> <p>Los solicitantes aportaran mano de obra no calificada y materiales de la región (grava, arena y piedra).</p>
Costo estimado del proyecto	<p>\$15,141,845.00</p> <p>El proyecto se compone de 4 etapas:</p> <p>Etapa 1 \$ 2,478,542.50</p> <p>Etapa 2 \$ 5,162,612.50</p> <p>Etapa 3 \$ 5,413,162.50</p>

	Etapa 4 \$ 2,087,527.50
--	-------------------------

Nombre de la idea del proyecto	Rehabilitación de cafetales en la microrregión de los Chulumes
Estrategia de desarrollo	Café sustentable de alto rendimiento
Eje	Eje económico
Eje con el cual se relaciona	Eje físico ambiental
Localidad o espacio territorial donde incide el proyecto	Localidades productoras del cultivo de café: Chulum Cárdenas, Chulum las Palmas, Chulum Hidalgo, Chulum Iturbide, Juárez Esperanza Ocotál, nuevo México, Willis 1ra Willis 2da Sección, 18 de Marzo e independencia, Pansusteol, los Mangos, Cumbre y Cuesta y el Paraíso. Saquitel ojo de agua, el violín y Nuevo México (16)
Persona o viviendas que involucra el proyecto	Serán beneficiados un total de 500 cafecultores indígena de la región de la región de los chulumes de muy bajos recursos económicos que habitan en comunidades de alta marginación careciendo de conocimientos y herramientas adecuadas para la producción
Descripción técnica del proyecto	Se rehabilitara un total de 500 hectáreas de café de las variedades de catimor y maraca turra en beneficio de 500 productores con un promedio de 400 plantas por hectárea, haciendo un total de 200,000 plantas en 2 etapas, es decir que se repoblara un 20.00 % de los cafetales viejos.
Costo estimado del proyecto	\$ 3'000,000.00

Nombre de la idea del proyecto	Capacitación a Parteras Tradicionales
Estrategia de desarrollo	Reconocimiento a la medicina tradicional
Eje	Cultural
Eje con el cual se relaciona	Social demográfico
Localidad o espacio territorial donde incide el proyecto	En las localidades de Chulum cárdenas, Chulum las Palmas, Chulum Hidalgo, Chulum Iturbide, 20 de noviembre Esperanza Ocotál, Chulum Juárez, Willis 2ª.
Personas o viviendas que	Apoyar a las 25 parteras tradicionales en la capacitación y dotación de materiales de curación y herramientas para la

involucra el proyecto	atención de mujeres embarazadas.
Descripción técnica del proyecto	<p>El presente proyecto pretende capacitar y dotar de materiales y herramientas a 25 parteras tradicionales de la microrregión de los chulumes, con la finalidad de eficientar y mejorar la calidad de servicio de salud a las mujeres embarazadas y fortalecer el reconocimiento y el uso de la medicina tradicional indígena.</p> <p>Para la capacitación se hará en 2 días en coordinación con la Secretaria de salud, de las cuales se requiere apoyo para la alimentación, traslado y materiales didácticos la duración de cada evento será de 8 horas, el equipamiento de las parteras deberán ser materiales de curación para de primeros auxilios.</p> <p>El evento tendrá una duración de 8 horas al día. Se realizara en Chulum Juárez, municipio de Tila en el local que ocupa la casa ejidal.</p>
Costo estimado del proyecto	\$54,910.00

Nombre de la idea de proyecto	Capacitar y acreditar a 21 traductores indígenas para la Defensoría indígena para la Microrregión de los Chulumes.
Estrategia de Desarrollo	Los pueblos choles de la microrregión de los chulumes en acceso pleno a la justicia.
Eje	Institucional y Derecho
Eje con el cual se relaciona	Social Demográfico
Localidad o espacio territorial donde incide el proyecto	En las 21 localidades de la Microrregión de los Chulumes.
Personas o Viviendas que involucra el proyecto	A 21 personas indígenas hablantes de la lengua materna Chol. Que sepan leer y escribir, preparatoria terminada. Cada localidad se encargará de buscar a estos jóvenes para que asistan a las capacitaciones.
Descripción Técnica del proyecto	<p>La capacitación y acreditación de los traductores, es con la finalidad de desarrollar capacidades en los participantes para que en sus comunidades sean identificadas y sean ellos quienes darán seguimiento a las personas que tengan problemas legales.</p> <p>Para ello se llevará 2 módulos (de 2 días cada una) de Talleres y se contratara a una consultaría especializada en los temas jurídicos y sobre los Derechos humanos. Se contempla gastos de Alimentación y pasaje para los</p>

	participantes. El evento se realizara en la ciudad de Yajalón, Chiapas.
Costo estimado del proyecto	\$ 60,610.00

Nombre de la idea del proyecto	Curso de café de alto rendimiento
Estrategia de desarrollo	Café sustentable de alto rendimiento
Eje	Eje económico
Eje con el cual se relaciona	Eje físico ambiental
Localidad o espacio territorial donde incide el proyecto	Localidades productoras del cultivo de café: Chulum Cárdenas, Chulum las Palmas, Chulum Hidalgo, Chulum Iturbide, Juárez Esperanza Ocotol, nuevo México, Willis 1ra Willis 2da Sección, 18 de Marzo e independencia, Pansusteol, los Mangos, Cumbre y Cuesta y el Paraíso. Zaquitel ojo de agua, el violín y Nuevo México (16)
Persona o viviendas que involucra el proyecto	Serán beneficiados de forma indirecta un total de 500 cafeticultores indígena de la región de los chulumes de muy bajos recursos económicos que habitan en comunidades de alta marginación careciendo de conocimientos y herramientas adecuadas para la producción
Descripción técnica del proyecto	<p>El proyecto pretende capacitar a un total de 64 personas a través de cursos talleres:</p> <ol style="list-style-type: none"> 1. Se realizara 4 cursos talleres de capacitación sobre producción de los cultivos básicos, con un total de 64 personas, participando 4 personas por localidad que sepan leer y escribir con un rango de edad de 20 a 45 años, llevarse a cabo en la localidades de Chulum cárdena y Chulum Juárez, estos eventos rendaran una duración de 16 horas. realizándose de manera teórica y practica <p>Primera sede: Chulum Juárez con 32 participantes Primer evento : labores culturales del cultivo de café Segundo evento: Control y prevención de plagas y enfermedades De manera vio intensivas</p> <p>Segunda sede: Chulum cárdenas con 32 participantes Primer evento : labores culturales del cultivo de café Segundo evento: Control y prevención de plagas y enfermedades de manera vio intensivas</p>

Costo estimado del proyecto	\$ 120,000.00
-----------------------------	---------------

Nombre de la idea del proyecto	Música tradicional
Estrategia de desarrollo	Conservación de la música tradicional
eje	Cultural
Eje con el cual se relaciona	Social
Localidad o espacio territorial donde incide el proyecto	Pansusteol, Chulum Juarez, Willis 1°, Willis 2ª, Independencia y Pansusteol.
Personas o viviendas que involucra el proyecto	Apoyar a grupos de músicos tradicionales choles y establecer un área para la práctica en la ejecución de la música tradicional indígena chol.
Descripción técnica del proyecto	Adquisición de instrumentos musicales para la recuperación de la música tradicional indígena, para promover y fortalecer la celebración de las fiestas tradicionales en 5 localidades que consideran importante la música tradicional indígena chol. Los instrumentos musicales que constituye la música regional chol. Es la Guitarra, Violín, Guitarrón, Acordeón y Contra bajo también se adquirirán trajes tradicionales y la adquisición de materiales de grabación para formar antecedentes testimoniales.
Costo estimado del proyecto	\$245,650.00

Nombre de la idea de proyecto	Talleres de Capacitación para las personas de las localidades sobre temas de Derechos.
Estrategia de Desarrollo	Ejercicio pleno de los derechos y culturas indígenas
Eje	Institucional y Derecho
Eje con el cual se relaciona	Social Demográfico
Localidad o espacio territorial donde incide el proyecto	Las 21 localidades de la Microrregión de los Chulumes, del municipio de Tila.

Personas o Viviendas involucra el proyecto	210 personas entre hombres y mujeres. Que sean autoridades, personas participativas y reconocidas en su comunidad, por cada localidad participará de 10 a 12 personas.
Descripción Técnica del proyecto	<p>Para este taller de capacitación tiene como objetivo principal dotar de conocimientos teóricos los participantes en temas sobre Derechos Humanos y Derechos Indígenas, para que difundan en cada una de sus localidades. Y que al final tengan propuestas de promoción y difusión dentro de sus localidades.</p> <p>Se contratará un especialista en los temas para que imparta con los participantes. Se contemplara 4 sedes para los talleres, de 1 día por sede, en donde se requerirá de gastos de alimentación y traslado para los participantes, material didáctico y útiles de oficina para desarrollar el taller de capacitación a la población indígena.</p> <p>Las sedes de los Eventos son Chulum Cárdenas, Chulum las Palmas, Chulum Juárez y 18 de Marzo, del municipio de Tila. Se prestará espacio de las escuelas primarias con el comité de padre de familia y se realizará un fin de semana para no interrumpir las clases de los niños y niñas, esto debido a que en las localidades sedes no cuentan con otros espacios que tengan la capacidad para recibir más personas.</p>
Costo estimado del proyecto	\$ 65,800.00

Nombre de la idea del proyecto	Curso de Capacitación de cultivos básicos
Estrategia de desarrollo	Fortalecimiento de los cultivos básicos de alta producción
Eje	Eje económico
Eje con el cual se relaciona	Eje físico ambiental
Localidad o espacio territorial donde incide el proyecto	Localidades productoras del cultivo de café: Chulum Cárdenas, Chulum las Palmas, Chulum Hidalgo, Chulum Iturbide, Juárez Esperanza Ocotol, Nuevo México, Willis 1ra Willis 2da Sección, 18 de Marzo, Independencia, Pansusteol, los Mangos, Cumbre y Cuesta y el Paraíso, Zaquitel Ojo de Agua, El Violín y Nuevo México (16)
Persona o viviendas que involucra el	64 personas indígenas de la micro región de los chulumes que se ubican en comunidades de muy alta marginación y además son de muy bajos recursos

proyecto	económicos
Descripción técnica del proyecto	<p>El proyecto pretende capacitar a un total de 64 personas a través de cursos talleres:</p> <p>1. Se realizara 4 cursos talleres de capacitación sobre producción de los cultivos básicos, con un total de 64 personas, participando 4 personas por localidad que sepan leer y escribir con un rango de edad de 20 a 45 años, llevarse a cabo en la localidades de Chulum cárdena y Chulum Juárez, estos eventos rendaran una duración de 16 horas. realizándose de manera teórica y practica</p> <p>Primera sede: Chulum cárdenas con 32 participantes Primer evento : labores culturales de los cultivos básicos Segundo evento: Control y prevención de plagas y enfermedades De manera vio intensivas</p> <p>Segunda sede: Chulum cárdenas con 32 participantes Primer evento : labores culturales de los cultivos básicos Segundo evento: Control y prevención de plagas y enfermedades De manera vio intensivas</p>
Costo estimado del proyecto	\$ 107,600.00

Nombre de la idea del proyecto	Adquisición de materiales y herramientas para la práctica de la Cestería, Jacillería y Alfarería.
Estrategia de desarrollo	Rescate de la artesanía típica de la microrregión
Eje	Cultural
Eje con el cual se relaciona	Social
Localidad o espacio territorial donde incide el proyecto	En las localidades de Chulum Cárdenas, Chulum las Palmas, Chulum Hidalgo, Chulum Iturbide, 20 de Noviembre, Esperanza Ocotal, Chulum Juárez, Willis 2ª.
Personas o viviendas que involucra el proyecto	Apoyar a 15 artesanos en promover el rescate de las técnicas artesanales en las 21 localidades de la microrregión de los chulumes.
Descripción técnica del proyecto	Con este proyecto se pretende apoyar 15 artesanos con conocimientos de las técnicas para la elaboración Cesterías, Jacillería y Alfarería con la finalidad de promover y difundir la artesanía entre niños y jóvenes.

	<p>En el presente proyecto contempla la compra de materia prima y herramientas para las prácticas de las técnicas de elaboración artesanal y establecer un taller en una comunidad más concurrida que permita el acceso de mayor número de personas, esto con la finalidad de dar difusión a las técnicas de elaboración de los diferentes tipos de artesanías ya aquí mencionadas.</p> <p>La actividad artesanal que requiere la compra de materia prima y herramientas es específicamente la jarcería que consiste en la elaboración de morales, redes, hamacas cinturones etc.</p> <p>Es necesario establecer un taller permanente en la localidad de Chulum Juárez para capacitar a un total de 50 que no tienen el conocimiento un total de 15 personas que tienen el conocimiento 6 en jarcería y cestería y 9 en alfarería.</p>
Costo estimado del proyecto	\$40,320.00

Nombre de la idea de proyecto	Capacitación para las autoridades ejidales sobre temas de funciones, obligaciones y deberes.
Estrategia de Desarrollo	Autoridades ejidales construyendo la unidad comunitaria
Eje	Institucional y Derecho
Eje con el cual se relaciona	Social Demográfico
Localidad o espacio territorial donde incide el proyecto	En la localidad de Chulum Juárez y sus anexos (Chulum Cárdenas, Chulum la Palmas, Chulum Hidalgo, Chulum Iturbide, 20 de noviembre, Nuevo México, Pansusteol, La Cruz, 18 de Marzo, Willis 1ra. Y "da. Sección, Independencia, la Montaña, Los Mangos y Emiliana Zapata).
Personas o Viviendas que involucra el proyecto	Se beneficiara a 18 representantes ejidales de las localidades anexos y 4 integrantes del comisariado ejidal de Chulum Juárez
Descripción Técnica del proyecto	Realizar un Evento de Taller de Capacitación de 2 días de 8 horas cada una, para beneficiar a 22 representantes de todas las localidades anexas del ejido Chulum Juárez. Para llevar a cabo este taller se requiere de alimentación y pasaje para las 22 autoridades de las localidades a beneficiar. La contratación de despacho o especialista en

	temas ejidales. El evento se realizara en la localidad de Chulum Juárez, municipio de Tila, Chiapas.
Costo estimado del proyecto	\$ 32,980.00

Nombre de la idea del proyecto	Rehabilitación de apiarios para la microrregión de los chulumes
Estrategia de desarrollo	Fortalecimiento integral de la apicultura de alto rendimiento
Eje	Eje económico
Eje con el cual se relaciona	Eje físico ambiental
Localidad o espacio territorial donde incide el proyecto	Willis 1ra, Willis 2da Sección, 18 de Marzo, Pansusteol, los Mangos, Chulum Juárez, Cumbre y Cuesta y el paraíso
Persona o viviendas que involucra el proyecto	80 Apicultores indígena de la región de los chulumes de muy bajos recursos económicos que habitan en comunidades de alta marginación, careciendo de infraestructura productiva inadecuada
Descripción técnica del proyecto	El proyecto pretende fortalecer un total de 80 productores con una total de 1,500 cajas de colmenas fuertes, 8 tanque de sedimentación de 1,500 litros, 300 tambos, una homogeneizadora, 80 velos, 80 overoles, 500 kilos de cera, 8 abejas mejoradas italianas, 80 pares de guantes, 80 ahumadores, 80 agujas de traslarve, 80 cuchillos para desoperculador, 80 espátulas 80 charolas de salva miel
Costo estimado del proyecto	\$ 1',702,000.00

Nombre de la idea del proyecto	Adquisición de materiales didácticos y video gráficos para el fortalecimiento de lengua materna
Estrategia de desarrollo	Fortalecimiento de la lengua materna
Eje	Cultural
Eje con el cual se relaciona	Social demográfico
Localidad o espacio territorial donde incide el proyecto	En las localidades de Chulum Cárdenas, Chulum las Palmas, Chulum Hidalgo, Chulum Iturbide, 20 de Noviembre, Esperanza Ocotal, Chulum Juárez, Willis 2ª,

	Violín, Nuevo México, Los mangos, 18 de Marzo, Independencia, Willis 1ra., Pansusteol, Cumbre Cuesta, Paraíso, Zaquitel Ojo de Agua, la Cruz, La Montaña y Emiliano Zapata.
Personas o viviendas que involucra el proyecto	Beneficiar a niños y jóvenes en edad escolar en las 21 localidades de la región de los chulumes
	Se coordinara acciones con la instancia educativa y culturales (SEP, CELALI, CDI y INALI). Y conjuntamente con las autoridades comunitarias y comités educación de padres de familia para que se programen actividades de difusión. En la región consideramos que existen aproximadamente 400 personas interesadas en fortalecer la lengua indígena integrando como materia de trabajo en las escuelas bilingües ,mediante libros, realizar concursos de lengua, encuentros interculturales de lengua materna chol, realizar dos eventos.
Costo estimado del proyecto	\$74,466.00

Nombre de la idea de proyecto	Capacitación en materia de Derechos de las Mujeres y de los Convenios Internacionales de la no Violencia hacia las mujeres y sobre la ley al acceso de una vida libre sin violencia.
Estrategia de Desarrollo	Igualdad de oportunidades para las mujeres
Eje	Institucional y Derecho
Eje con el cual se relaciona	Social Demográfico
Localidad o espacio territorial donde incide el proyecto	En la localidad de Chulum Juárez y sus anexos (Chulum Cárdenas, Chulum la Palmas, Chulum Hidalgo, Chulum Iturbide, 20 de noviembre, Nuevo México, Pansusteol, La Cruz, 18 de Marzo, Willis 1ra. Y 2da. Sección, Independencia, la Montaña, Los Mangos y Emiliana Zapata).
Personas o Viviendas que involucra el proyecto	50 mujeres indígenas choles, que se seleccionara a mujeres de las localidades que tengan cargos como promotoras de salud, parteras y las autoridades educativas y comunitarias, que propongan a una o dos mujeres que sean activas en su comunidad. También participara las autoridades de cada localidad y comunidad, ya incluido

	dentro de los 50 participantes.
Descripción Técnica del proyecto	<p>La capacitación tiene como objetivo principal de proporcionarle a las mujeres conocimiento sobre los derechos de las mujeres y al mismo tiempo crean espacios de difusión en sus comunidades con la colaboración y coordinación de las autoridades comunitarias, DIF e instancias de gobierno que trabajan con el caso de las mujeres.</p> <p>Para realizar esta capacitación se contempla de 2 días de 8 horas cada una día, para beneficiar a las 50 mujeres y hombres.</p> <p>También se requerirá de Alimentación y pasaje para los participantes.</p> <p>Se considera la contratación de despacho especialista en los temas de equidad de Género.</p> <p>El evento se realizara en la localidad de Chulum Juárez, municipio de Tila.</p>
Costo estimado del proyecto	\$ 56,400.00

Nombre de la idea del proyecto	Elaboración de estudio y proyecto ejecutivo para la apertura y revestimiento de camino rural Nuevo México-Cumbre Cuesta- Santa cruz, tramo: del km. 0+000 al km. 12+200; subtramo: del km. 5+200 al km. 12+200.
Estrategia de desarrollo	Microrregión de los Chulumes con caminos transitables.
Eje	Físico-ambiental
Eje con el cual se relaciona	Económico y social demográfico
Localidad o espacio territorial donde incide el proyecto	El proyecto contempla beneficiar en forma directa a las localidades de Zaquitel Ojo de Agua y Santa Cruz del municipio de Tila, Chiapas.
Personas o viviendas que involucra el proyecto	La población a beneficiar es de 523 personas de 2 localidades de la microrregión de los Chulumes y en el seguimiento del proyecto se consideran 4 personas.
Descripción técnica del proyecto	El proyecto contempla la elaboración de estudio y proyecto ejecutivo para la apertura y revestimiento de camino rural Nuevo México-Cumbre Cuesta-Esperanza Ocotál, tramo: del km. 0+000 al km. 12+200; subtramo: del km. 5+200 al km. 12+200, donde incluya la elaboración de impacto ambiental, validación de dependencias normativas SEMARNAP, SCT Y INHA, consentimiento por parte de las

	<p>comunidades de liberación de derecho de vía y paso de servidumbre, datos de construcción (secciones, volúmenes, trazo, nivelación, perfiles, obras de drenaje), planos (planta, perfil, sección y señalamientos), números generadores, presupuesto de obra, croquis de localización macro y micro y estudio de mecánica de suelo.</p> <p>El proyecto considera la realización del estudio del camino rural a través de un levantamiento topográfico y otros estudios, que serán realizados por personal de una empresa privada abocada al ramo, en el cual se obtendrá información que será utilizada para la elaboración del proyecto ejecutivo de la obra y arrojará el monto del costo de la misma.</p> <p>Para la realización del presente proyecto se requiere de la participación del H. Ayuntamiento Municipal de Tila para la realización de reuniones de concertación con las comunidades involucradas en el proyecto, coordinación institucional en el proceso de gestión de recursos para la autorización del proyecto y contratación de la empresa privada que se abocara a la realización del estudio y proyecto ejecutivo de la obra. Así como seguimiento de los resultados.</p> <p>Los recursos financieros requeridos serán para la contratación de la empresa privada.</p> <p>También se considera la participación de autoridades y representante de Comité de Obra de Caminos de las localidades en el seguimiento del proyecto en relación al acercamiento a las dependencias involucradas en el proyecto. El seguimiento de los resultados del estudio y proyecto ejecutivo, para la construcción de la obra, será parte de las actividades de la instancia de gestión y seguimiento del plan de la microrregión de los Chulumes.</p>
Costo estimado del proyecto	\$ 499,905.00

Nombre de la idea de proyecto	Rehabilitación de Escuelas y Dotación de Mobiliarios.
Estrategia de desarrollo	Educación De Calidad
Eje	Social Demográfico
eje con el cual se relaciona	Institucional y Derechos y Cultural
Localidad o espacio territorial donde	En las localidades de Esperanza Ocotál, Chulum las Palmas, Chulum Iturbide, Chulum Cárdenas, Chulum

incide el proyecto	Hidalgo, Nuevo México, El Violín, Cumbre y Cuesta, El Paraíso, La Montaña, Zaquitel Ojo de Agua, Pansusteol Y Chulum Juárez, de la Microrregión de los Chulumes “Zona Alta”
Personas o viviendas que involucra el proyecto	Se beneficiaran 379 alumnos que asisten a las escuelas de nivel preescolar y 1250 alumnos que asisten a las escuelas de nivel primaria de la microrregión de los chulumes “Zona Alta”
Descripción técnica del proyecto	Se trabajara en la rehabilitación de 6 escuelas de nivel preescolar y 14 de nivel primaria, (paredes, piso y techo), con materiales de calidad, para ello se requiere de un Ing. Civil, por lo que se coordinara con el H. Ayuntamiento Municipal, la SEP y Sedesol Federal para la valoración de los inmuebles y la estimación presupuestal. Así mismo se dotara de mobiliario propio de la escuela (20 pizarrones, 1,629 pupitres, material didáctico, materiales audiovisuales, programas de enciclopedias, para los alumnos de 5° y 6° de nivel primaria). Así mismo se nombrara un comité que se encargara de coordinar y darle seguimiento a las actividades.
Costo estimado del proyecto	\$819,800.00

Nombre de la idea del proyecto	Curso taller de Apicultura sustentable
Estrategia de desarrollo	Fortalecimiento integral de la apicultura de alto rendimiento
Eje	Eje económico
Eje con el cual se relaciona	Eje físico ambiental
Localidad o espacio territorial donde incide el proyecto	Willis 1ra, Willis 2da Sección, 18 de Marzo, Pansusteol, los Mangos, Chulum Juárez, Cumbre y Cuesta y el paraíso
Persona o viviendas que involucra el proyecto	80 Apicultores indígena de la región de los chulumes de muy bajos recursos económicos que habitan en comunidades de alta marginación, careciendo de infraestructura productiva inadecuada
Descripción técnica del proyecto	El proyecto pretende capacitar a un total de 32 apicultores de manera modular, realizándose 3 cursos – taller de capacitación en el manejo integral de la producción de miel, asistiendo, 4 personas por localidad que sepan leer y escribir con un rango de edad de 20 a 45 años, llevarse a cabo en la localidad de Chulum Juárez. Los eventos tendrán

	<p>una duración de 16 horas</p> <p>Primer evento : manejo y mantenimiento de colmenas</p> <p>Segundo evento: Control y prevención de plagas y enfermedades</p> <p>De manera vio intensivas</p> <p>Tercer evento: control y calidad de la cosecha de miel</p>
Costo estimado del proyecto	\$ 97,220.00

Nombre de la idea de proyecto	Impulsar y promover en coordinación con las dependencias del gobierno municipal, estatal y Federal el dialogo entre los 2 grupos divido de la comunidad a una reunión de trabajo.
Estrategia de Desarrollo	Autoridades ejidales construyendo la unidad comunitaria
Eje	Institucional y Derecho.
Eje con el cual se relaciona	Social Demográfico, Cultura.
Localidad o espacio territorial donde incide el proyecto	En la localidad de Chulum Juárez y sus anexos (Chulum Cárdenas, Chulum la Palmas, Chulum Hidalgo Chulum Iturbide, 20 de Noviembre, Nuevo México, Pansusteol, La Cruz, 18 de Marzo, Willis 1ra. Y Willis 2da. Sección, Independencia, la Montaña, Los Mangos y Emiliana Zapata).
Personas o Viviendas que involucra el proyecto	Se invitará a los 18 representantes ejidales y las 4 autoridades del comisariado ejidal de Chulum Juárez (Comisariado, Secretario, Tesorero y Consejo de Vigilancia).
Descripción Técnica del proyecto	<p>Se realizara 2 reuniones de trabajo con las instituciones para el seguimiento de la problemática, en la localidad de Chulum Juárez. Mismas que se llevarán a cabo después de las capacitaciones a representantes y autoridades ejidales.</p> <p>Para llevar a cabo este proyecto de requerirá un espacio para la reunión, para la primera se hará en la casa ejidal o salón de clases de la primaria y para la segunda se definirá conjuntamente con las dependencias y autoridades comunitarias la sede, se requiere un presupuesto para la alimentación y refrigerio para los asistentes.</p> <p>Dependencias que asistirán en la reunión que son: la Procuraduría Agraria, SAGARPA, Delegación de Gobierno, SEPI y CDI.</p>
Costo estimado del proyecto	\$ 17,850.00

Nombre de la idea del proyecto	“Curso-taller de conservación y uso sustentable del suelo en la producción de maíz en la zona de los Chulumes”.
Estrategia de desarrollo	Conservación y uso sustentable del suelo.
Eje	Físico-ambiental.
Eje con el cual se relaciona	Económico.
Localidad o espacio territorial donde incide el proyecto	El proyecto contempla beneficiar a las localidades de: Willis 2 ^a . Secc., 18 de Marzo, Willis 1 ^a secc., Pansusteol, La Cruz, Chulum Juárez, Los Mangos, Emiliano Zapata, Nuevo México, Chulum Las Palmas, El violín, El Paraíso, Cumbre y Cuesta, Chulum Iturbide, Zaquitel Ojo de Agua, Santa Cruz, Esperanza Ocotol, Chulum Cárdenas, Chulum Hidalgo y 20 de Noviembre,
Personas o viviendas que involucra el proyecto	El proyecto contempla proporcionar capacitación a 105 personas de 21 localidades del municipio de Tila, Chiapas; tomando en cuenta productores participativos y con iniciativa de involucrarse en formas de trabajo para la producción de maíz en laderas. Considerando 21 personas en darle seguimiento el proyecto.
Descripción técnica del proyecto	El proyecto contempla llevar a cabo 5 curso-taller teórico-prácticos denominados “Conservación y uso sustentable del suelo en la producción de maíz en la zona de los Chulumes”, de una duración de 14 horas en 2 días de actividades, con participación de un total de 105 productores de 21 localidades en 5 sedes ubicadas en la microrregión de los Chulumes, con la finalidad de que los participantes adquieran conocimientos sobre formas de trabajo y prácticas de cultivo que disminuyan el deterioro de los suelos en terrenos con pendiente y contribuya al aumento de la producción de maíz y como resultado se generen alternativas sustentables en las actividades productivas que permitan mejoramiento de suelos y una mayor producción, dándole el seguimiento de un proceso de gestión. Los participantes serán productores de 20 a 40 años elegidos en asamblea comunitaria, los cuales se les solicitara den a conocer en sus comunidades lo abordado y trabajos realizados en los eventos de capacitación, Para llevar a cabo los curso-taller se requiere la participación como ejecutora de la(s) dependencia(s) abocada(s) al tema y se realizara la contratación de una consultoría con personal especializado con conocimientos afines al tema a tratar, Así mismo se requiere de recursos económicos para pago de personal especializado, alimentación, traslado de los participantes y material didáctico. Las localidades sedes serán 18 de Marzo, Chulum Juárez, Chulum las Palmas, y

	Chulum Cárdenas y el curso-taller se llevara a cabo en la casa ejidal. Se contempla la participación de autoridades de las localidades en el seguimiento del proceso de gestión del curso-taller y de los resultados que genere las conclusiones la implementación del curso-taller.
Costo estimado del proyecto	\$ 117,700.00

Nombre de la idea de proyecto	Capacitación de Promotores de Salud
Estrategia de desarrollo	Salud De Primer Nivel para todos
Eje	Social Demográfico
Eje con el cual se relaciona	Económico, Institucional Y Derecho Y Cultural
Localidad o espacio territorial donde incide el proyecto	las localidades de: El Violín, La Montaña, Nuevo México, Zaquitel Ojo de Agua, Cumbre y Cuesta y El Paraíso, Chulum Iturbide , Chulum Hidalgo, Esperanza Ocotál, Chulum Las Palmas, 18 de Marzo, Pansusteol, Willis1a Sección y Willis 2° Sección
Personas o viviendas que involucra el proyecto	Se beneficiaran a 2885 habitantes de 14 localidades de la microrregión de los chulumes zona alta
Descripción técnica del proyecto	Se impartirán 8 cursos/talleres de capacitación con duración de 2 días a promotores de salud de 14 localidades de la microrregión de los chulumes zona alta beneficiando a 2885 personas.
Costo estimado del proyecto	\$ 320,000.00 El proyecto se compone de 2 etapas: Etapa 1 \$ 121,194.00 Etapa 2 \$ 198,806.00

Nombre de la idea del proyecto	Ganado bovino de doble propósito
Estrategia de desarrollo	Manejo integral de ganado bovino de doble propósito
Eje	Eje económico
Eje con el cual se relaciona	Eje físico ambiental
Localidad o espacio territorial donde incide el proyecto	Chulum Cárdenas, Chulum Juárez y Chulum Las Palmas

Persona o viviendas que involucra el proyecto	38 ganaderos indígenas de la región de los chulumes que carecen de infraestructura productiva
Descripción técnica del proyecto	El proyecto pretende capacitar a un total de 38 productores de ganado bovino a través de cursos talleres: Se realizara 2 cursos talleres de capacitación en el manejo zoonosanitario integral del ganado bovino, con un total de 38 personas, participando entre 12 a 13 personas por localidad que sepan leer y escribir con un rango de edad de 20 a 45 años, llevarse a cabo en la localidad de Chulum Cárdenas, estos eventos rendaran una duración de 16 horas. realizándose de manera teórica y practica Primer evento : Sensibilización en el manejo integral del ganado bovino Segundo evento: Control y prevención de enfermedades
Costo estimado del proyecto	\$ 72,920.00

Nombre de la idea de proyecto	Foro microrregional de Salud y Sexualidad
Estrategia de Desarrollo	Salud y sexualidad con responsabilidad para todos
Eje	Institucional y Derecho
Eje con el cual se relaciona	Social Demográfico
Localidad o espacio territorial donde incide el proyecto	Las 21 localidades de la Microrregión de los Chulunes, del municipio de Tila.
Personas o Viviendas que involucra el proyecto	Se invitará a un promedio máximo de 40 mujeres, 30 hombres y 30 jóvenes de las 21 localidades de la Microrregión. A través de una convocatoria abierta hacia la población.
Descripción Técnica del proyecto	En la realización del foro microrregional tiene como finalidad difundir en la mayoría de la población para que tengan conocimiento sobre estos temas delicados que no es común que en las comunidades sea difundida. Que a través de pláticas, exposiciones y ponencias de especialistas en los temas de salud, derecho Humano, Psicólogo y Medico, en donde se pretende difundir a gran parte de la población de la microrregión de los Chulumes. El foro se realizara en un día en la localidad de Chulum Juárez del municipio de Tila. Esto se hará en la plaza cívica

	<p>de la escuela primaria, en donde se instalara un templete enlonado para el público y acondicionado con equipo de sonido, pantallas, sillas y luces. También para realizar este evento se requerirá de gastos de alimentación y traslado para los participantes, material didáctico y útiles de oficina para desarrollar el taller de capacitación a la población indígena. Y así mismo se adquirirá y se elaborará trípticos y folletos para la difusión del mismo. Los temas a impartir son las siguientes:</p> <ul style="list-style-type: none"> - Equidad y Género/ Sexo y Genero - Adolescencia y Sexualidad. - Paternidad Responsable - Enfermedades de Transmisión - VIH - Derecho de la Mujer
Costo estimado del proyecto	\$ 22,800.00

Nombre de la idea de proyecto	Estudio Técnico para la Construcción del Sistema de Alcantarillado Sanitario
Estrategia de desarrollo	Saneamiento Ambiental
Eje	Social Demográfico
Eje con el cual se relaciona	Físico Ambiental, Institucional y Derecho
Localidad o espacio territorial donde incide el proyecto	Las localidades de Chulum Juárez y Chulum Cárdenas
Personas o viviendas que involucra el proyecto	Se beneficiaran 439 viviendas que consideran a personas de las 2 localidades de la microrregión de los chulumes "Zona Alta"
Descripción técnica del proyecto	<p>Realización de estudio técnico para ver la viabilidad del proyecto y determinar los conceptos de inversión que se requieren para la construcción del sistema de alcantarillado sanitario, validado por la dependencia normativa y a la par se gestionara el estudio de impacto ambiental ante SEMARNAT.</p> <p>Así mismo se deberá contar con la constancia de no afectación del patrimonio cultural por INAH además de los permisos para la ejecución de la obra.</p> <p>En cada una las localidades se nombrarán un comité que se encargará de coordinar las actividades y supervisión de</p>

	los recursos. Los beneficiarios apoyarán con la apertura de brecha que se requiera en los estudios y aportaran mano de obra no calificada en la ejecución del proyecto.
Costo estimado del proyecto	\$218,800.00

Nombre de la idea del proyecto	Hortalizas y legumbres orgánicas
Estrategia de desarrollo	Hortalizas y legumbres orgánicas de alto rendimiento
Eje	Eje económico
Eje con el cual se relaciona	Eje físico ambiental
Localidad o espacio territorial donde incide el proyecto	Localidades productoras del cultivo de café: Chulum Cárdenas, Chulum las Palmas, Chulum Hidalgo, Chulum Iturbide, Juárez Esperanza Ocotol, Nuevo México, Willis 1ra Willis 2da Sección, 18 de Marzo, Independencia, Pansusteol, los Mangos, Cumbre y Cuesta y el Paraíso, Zaquitel Ojo de Agua El Violín y Nuevo México (16)
Persona o viviendas que involucra el proyecto	1500 huertos familiares de la micro región de los chulumes que carecen de infraestructura productiva
Descripción técnica del proyecto	<p>El proyecto pretende capacitar a un total de 64 personas a través de cursos talleres:</p> <ol style="list-style-type: none"> 1. Se realizara 4 cursos talleres de capacitación sobre hortalizas y legumbres orgánicas, con un total de 64 personas, participando 4 personas por localidad que sepan leer y escribir con un rango de edad de 20 a 45 años, llevarse a cabo en la localidades de Chulum cárdena y Chulum Juárez, estos eventos rendaran una duración de 16 horas. realizándose de manera teórica y practica 2. <ul style="list-style-type: none"> Primera sede: Chulum cárdenas con 32 participantes Primer evento : labores culturales de hortalizas orgánicas Segundo evento: Control y prevención de plagas y enfermedades De manera vio intensivas Segunda sede: Chulum cárdenas con 32 participantes Primer evento : labores culturales de hortalizas orgánicas y legumbres

	Segundo evento: Control y prevención de plagas y enfermedades de manera vto intensivas
Costo estimado del proyecto	\$ 160,000.00

Nombre de la idea de proyecto	Reunión interinstitucional para el seguimiento y gestión del plan microrregional.
Estrategia de Desarrollo	Funcionarios de las Instituciones más cercanas a la Microrregión de los Chulumes.
Eje	Institucional y Derecho
Eje con el cual se relaciona	Social-Demográfico
Localidad o espacio territorial donde incide el proyecto	Se convocará a las 21 localidades de la microrregión. Esta reunión se realizará en Chulum Juárez, municipio de Tila
Personas o Viviendas que involucra el proyecto	En total se invitara a 210 personas de las cuales 10 de cada localidad, se convocará principalmente a las autoridades comunitarias, comités de educación, comités de salud, patronatos de obras y promotoras de oportunidades.
Descripción Técnica del proyecto	Tiene como finalidad de dar a conocer a las dependencias de los tres órdenes de gobierno el Plan Microrregional para que acompañen durante el proceso de la Estrategia y hasta la conclusión del mismo. Esta reunión se hará después de la etapa de priorización y validación del Plan Microrregional Para esta actividad es necesario contar con equipos, materiales de oficina para llevar el control de los resultados y acuerdos generados en la reunión. Se requiere gastos de traslado y alimentación para los 100 participantes, y gastos de alimentación para 20 personas más de las instituciones.
Costo estimado del proyecto	\$ 23,300.00

Nombre de la idea del proyecto	Elaboración de estudio y proyecto ejecutivo para la apertura y revestimiento de camino rural Nuevo México-Esperanza Ocotál, tramo: del km. 0+000 al km. 9+000; subtramo: del km. 0+000 al km 9 +000.
Estrategia de desarrollo	Microrregión de los Chulumes con caminos transitables.
Eje	Físico-ambiental
Eje con el cual se	Económico y social demográfico

relaciona	
Localidad o espacio territorial donde incide el proyecto	El proyecto contempla beneficiar a las localidades de Chulum Iturbide y Esperanza Ocotál, municipio de Tila, Chiapas.
Personas o viviendas que involucra el proyecto	La población a beneficiar es de 246 personas y se considera la participación directa de 4 personas en el seguimiento del proyecto.
Descripción técnica del proyecto	<p>El proyecto contempla la elaboración de estudio y proyecto ejecutivo para la para la apertura y revestimiento de camino rural Nuevo México-Chulum Iturbide, tramo: del km. 0+000 al km. 9+000; subtramo: del km. 0+000 al km. 9+000. donde incluya la elaboración de impacto ambiental, validación de dependencias normativas SEMARNAP, SCT Y INHA, consentimiento por parte de las comunidades de liberación de derecho de vía y paso de servidumbre, datos de construcción (secciones, volúmenes, trazo, nivelación, perfiles, obras de drenaje), planos (planta, perfil, sección y señalamientos), números generadores, presupuesto de obra, croquis de localización macro y micro y estudio de mecánica de suelo.</p> <p>El proyecto considera la realización del estudio del camino rural a través de un levantamiento topográfico y otros estudios, que serán realizados por personal de una empresa privada abocada al ramo, en el cual se obtendrá información que será utilizada para la elaboración del proyecto ejecutivo de la obra y arrojará el monto del costo de la misma.</p> <p>Para la realización del presente proyecto se requiere de la participación del H. Ayuntamiento Municipal de Tila para la realización de reuniones de concertación con las comunidades involucradas en el proyecto, coordinación institucional en el proceso de gestión de recursos para la autorización del proyecto y contratación de la empresa privada que se abocara a la realización del estudio y proyecto ejecutivo de la obra. Así como el seguimiento de los resultados.</p> <p>Los recursos financieros requeridos serán para la contratación de la empresa privada.</p> <p>También se considera la participación de autoridades y representante de Comité de Obra de Caminos de Chulum Iturbide en el seguimiento del proyecto en relación al acercamiento a las dependencias involucradas en el proyecto. El seguimiento de los resultados del estudio y proyecto ejecutivo, para la construcción de la obra, será parte de las actividades de la instancia de gestión y</p>

	seguimiento del plan de la microrregión de los Chulumes.
Costo estimado del proyecto	\$ 642,735.00

Nombre de la idea de proyecto	Construcción de Letrinas
Estrategia de desarrollo	Saneamiento Ambiental
Eje	Social Demográfico
Eje con el cual se relaciona	Físico Ambiental, Institucional y Derecho y Cultural
Localidad o espacio territorial donde incide el proyecto	En las localidades de Zaquitel Ojo de Agua, Esperanza Ocotál, Chulum Iturbide, Cumbre y Cuesta, El Paraíso, El Violín, Chulum Las Palmas, Nuevo México, Los Mangos, Willis 1ª Sección, Willis 2ª Sección, 18 De Marzo y Pansusteol.
Personas o viviendas que involucra el proyecto	529 viviendas que consideran a 2744 personas de las 14 localidades de la microrregión de los chulumes
Descripción técnica del proyecto	Se construirán 529 letrinas uno por vivienda. Los beneficiarios harán las fosas respectivas para la instalación de los baños ecológicos, en cada uno de sus viviendas. En cada una las localidades se nombrarán un comité que se encargará de coordinar las actividades y seguimiento de la obra.
Costo estimado del proyecto	\$4,285,350.00 El proyecto se compone de 2 etapas: Etapas 1 \$ 4,254,701.50 Etapas 2 \$ 30,648.50

Nombre de la idea de proyecto	Foro microrregional sobre la libre expresión sin presión de ninguna índole.
Estrategia de Desarrollo	Transparencia, honestidad y respeto como ciudadanos
Eje	Institucional y Derecho
Eje con el cual se relaciona	Social Demográfico
Localidad o espacio	Las 21 localidades de la Microrregión de los Chulumes, del

territorial donde incide el proyecto	municipio de Tila.
Personas o Viviendas que involucra el proyecto	De las 21 localidades se invitara 5 personas de cada una, que da un total de 105 participantes, serán invitados principalmente autoridades y representantes de organizaciones con presencia en las localidades, jóvenes con actividades en las comunidades.
Descripción Técnica del proyecto	<p>El foro microrregional pretende dotar de información a los participantes sobre temas de libre expresión y las instancias que le da seguimiento a las quejas de los procesos políticos en los diferentes ámbitos. Y así mismo se dotara de información a los participantes a través de exposiciones de especialistas, de trípticos y folletos.</p> <p>El foro se realizara en un solo sede en la localidad de Chulum Juárez del municipio de Tila. Esto se hará en la plaza cívica de la escuela primaria, en donde se instalara un templete enlonado para el público y acondicionado con equipo de sonido, pantallas, sillas y luces. Para llevar a cabo este evento se requerirá de gastos de alimentación y traslado para los participantes, material didáctico y útiles de oficina para desarrollar el taller de capacitación a la población indígena. Y así mismo se adquirirá y se elaborará trípticos y folletos para la difusión del mismo.</p> <p>Se coordinara las acciones con las instancias que competen sobre los temas.</p>
Costo estimado del proyecto	\$ 22,550.00

Nombre de la idea del proyecto	“Curso-taller de sensibilización a los productores en la conservación y uso racional de los bosques e identificación de montañas a ser propuestas como áreas naturales protegidas en la zona de los Chulumes”
Estrategia de desarrollo	Conservación y uso racional de los bosques.
Eje	Físico-ambiental.
Eje con el cual se relaciona	Económico
Localidad o espacio territorial donde incide el proyecto	El proyecto contempla beneficiar a las localidades de: Willis 2ª. Secc., 18 de Marzo, Willis 1ª secc., Pansusteol, La Cruz, Chulum Juárez, Los Mangos, Emiliano Zapata, Nuevo México, Chulum Las Palmas, El violín, El Paraíso, Cumbre y Cuesta, Chulum Iturbide, Zaquitel Ojo de Agua, Santa Cruz, Esperanza Ocotál, Chulum Cárdenas,

	Chulum Hidalgo y 20 de Noviembre.
Personas o viviendas que involucra el proyecto	El proyecto contempla la participación de 63 personas de 21 localidades del municipio de Tila, Chiapas; tomando en cuenta autoridades comunitarias y jóvenes participativas. Considerando 21 personas en darle seguimiento el proyecto.
Descripción técnica del proyecto	El proyecto contempla llevar a cabo 2 curso-taller de capacitación sobre sensibilización para la conservación y uso adecuado de los recursos naturales con que cuentan actualmente las localidades, con el propósito de crear conciencia en la población de un cambio de actitud y emprender acciones que permitan la conservación y aprovechamiento racional de los bosques, cuidado del medio ambiente y no continuar siendo un factor de desequilibrio de la naturaleza. El primer curso-taller con la participación de 30 personas y el segundo la participación de 33 personas, teniendo como localidad sede la cabecera municipal de Tila y tendrán una duración de 8 horas, considerando 1 día por evento, llevándose a cabo en las instalaciones de un local adecuado para el evento. Para llevar a cabo el curso-taller se requiere la participación como ejecutora de la(s) dependencia(s) abocada(s) al tema como SEMARNAT Y CONAN y se realizara la contratación de una consultoría con personal especializado con conocimientos afines al tema y conocimiento de las condiciones de la microrregión de los Chulumes. Así mismo se requiere de recursos económicos para pago de personal especializado, alimentación, material didáctico y traslado de los participantes. Se contempla la participación de autoridades de las localidades en el seguimiento del proceso de gestión del curso-taller y de los resultados que genere las conclusiones la implementación del curso-taller.
Costo estimado del proyecto	\$ 38,310.00

Nombre de la idea de proyecto	Programa de Recuperación de Clases
Estrategia de desarrollo	Educación De Calidad
Eje	Social Demográfico
Eje con el cual se relaciona	Institucional y Derechos y Cultural

Localidad o espacio territorial donde incide el proyecto	en las localidades de: Nuevo México, Zaquitel Ojo de Agua, El Paraíso, Cumbre y Cuesta, Chulum Hidalgo, El Violín, Chulum Iturbide, Chulum Juárez, Los Mangos, Chulum Las Palmas, de la Microrregión de los Chulumes “Zona Alta”
Personas o viviendas que involucra el proyecto	Se beneficiaran 686 alumnos de nivel primario que asisten a las escuelas de las 8 localidades de la microrregión de los chulumes zona alta.
Descripción técnica del proyecto	Se trabajara el programa de “Escuelas Siempre Abiertas”, en el cual los 636 alumnos del nivel primario de las 10 localidades de la microrregión de los chulumes podrán recuperar sus clases, a través de la implementación de módulos por el turno vespertino donde por las tardes se dará clases a los alumnos de todos los grados, con los mismos maestros quienes les imparten clases durante las mañanas. Para llevar a cabo esta actividad se coordinara con la DGEI quien a su vez girara las instrucciones al personal correspondiente de la región.
Costo estimado del proyecto	\$520,000.00

Nombre de la idea de proyecto	Capacitación a servidores públicos en materia de Derechos Humanos y Derechos Indígenas.
Estrategia de Desarrollo	Los pueblos choles de la microrregión de los chulumes en acceso pleno a la justicia.
Eje	Institucional y Derecho
Eje con el cual se relaciona	Social Demográfico
Localidad o espacio territorial donde incide el proyecto	A servidores públicos del ministerio público de Yajalón y el juzgado municipal de Tila.
Personas o Viviendas que involucra el proyecto	A 6 servidores públicos del ministerio público y 14 personas del juzgado municipal. Esta capacitación se solicitará el apoyo a CONAPRED.
Descripción Técnica del proyecto	La capacitación a servidores públicos en la región y del municipio, pretende aportarle conocimientos y actualización de temas sobre derechos humanos e indígenas, con el propósito de contrarrestar o disminuir la discriminación hacia la población indígena y fortalecer los servicios que ofrecen al público en general. En coordinación con las instancias del gobierno federal y

	<p>estatal que se aboquen con esos temas se realizará la capacitación a los funcionarios.</p> <p>Se pretende que la capacitación sea un taller de 2 días de 8 horas diarias, donde conjuntamente con la dependencia se acordará los días apropiados para capacitar a los funcionarios. Mismas que se requerirá de alimentación y hospedaje de los participantes para los que son de fuera.</p> <p>El evento se realizara en la ciudad de Yajalón, Chiapas, en un salón que se contratara para esos tipos de eventos.</p> <p>Para el seguimiento y evaluación del resultado de esta propuesta, en la microrregión se nombrará una comisión de vigilancia.</p>
Costo estimado del proyecto	\$ 27,000.00

Nombre de la idea de proyecto	Construcción y Equipamiento del Albergue Comunitario
Estrategia de desarrollo	Educación de Calidad
Eje	Social Demográfico
Eje con el cual se relaciona	Institucional y Derechos y Cultural
Localidad o espacio territorial donde incide el proyecto	Chulum Cárdenas
Personas o viviendas que involucra el proyecto	Se beneficiaran 100 alumnos del nivel medio superior que pernotan en el albergue comunitario y proceden de localidades aledañas a la sede.
Descripción técnica del proyecto	<p>Se requiere de la construcción de infraestructura básica del albergue escolar comunitario (1 cocina, 1 comedor, 2 dormitorios para hombres y mujeres, 2 sanitarios para hombres y mujeres, 1 almacén, 1 sala audiovisual y 1 plaza cívica) con materiales de calidad cemento, block, varilla alambrón, alambrito. Además se requiere de equipamiento y utensilios de cocina, comedor y dormitorios, para 100 alumnos. Así mismo se requiere de un ing. civil para la elaboración de los planos y diseño y el presupuesto para la construcción y equipamiento, los padres de familia aportaran la mano de obra no calificada.</p> <p>Se nombrara un comité de los padres de familia para que coordinen y den seguimiento a las actividades del albergue comunitario durante la gestión y ejecución del mismo.</p>

Costo estimado del proyecto	\$19,141,499.76 El proyecto se compone de 4 etapas: Etapa 1 \$ 4,955,554.00 Etapa 2 \$ 5,594,062.50 Etapa 1 \$ 5,624,711.00 Etapa 2 \$ 2,967,172.26
-----------------------------	--------------------------------------------------------------------------------------------------------------------------------------------------------------------

Nombre de la idea del proyecto	“Curso-taller de sensibilización al saneamiento y cuidado del medio ambiente”
Estrategia de desarrollo	Educación ambiental
Eje	Físico-ambiental.
Eje con el cual se relaciona	Social demográfico.
Localidad o espacio territorial donde incide el proyecto	El proyecto contempla las comunidades de Chulum Juárez, Los Mangos, Chulum Las Palmas Nuevo México y El Violín, del municipio de Tila, Chiapas.
Personas o viviendas que involucra el proyecto	El proyecto considera importante la participación de instituciones educativas y la comunidad en las acciones de concientización de saneamiento y cuidado del medio ambiente, contemplando trabajar con niños de escuelas de educación primaria y adultos como autoridades comunitarias, comité de salud, representante de Comité de Educación y directores de escuelas, considerando un total de 170 personas. En el seguimiento del proyecto se considera la participación de 10 personas.
Descripción técnica del proyecto	La acumulación de residuos sólidos, la inadecuada disposición de los mismos en el contorno de las escuelas, calles y el mal hábito de tirar basura en arroyos genera la contaminación que ocasionan problemas de salud en la población. Por lo que el proyecto primeramente pretende llevar a cabo una reunión en la cabecera municipal de Tila, con participación de autoridades, directores de escuela, comités de salud, y comité de educación de 5 localidades, en la cual se realizara difusión del proyecto y programación de los talleres en las escuelas de educación primaria; como segunda actividad se llevaran a cabo los talleres en cada localidad en las escuelas con los niños y se invitara los adultos. En cada taller de aprox. 30 personas se trataran temas sobre: Importancia del agua, como evitar la contaminación, y alternativas para el cuidado del agua. Como resultado del curso- taller de sensibilización se pretende que niños, jóvenes y adultos en las comunidades hagan conciencia y tengan la iniciativa de hacer buen uso del recurso natural del agua y llevar a cabo acciones de

	<p>saneamiento en las calles y orilla de arroyos.</p> <p>Para la realización de las actividades que se contemplan en el presente proyecto se requiere de coordinación institucional y participación de una dependencia abocada al tema como ejecutora del proyecto el Instituto Estatal del Agua, SEMARNAT, CONAGUA y/o H. Ayuntamiento Municipal, y recursos económicos para alimentación y traslado a 25 personas que asistan a la plática de difusión y en los curso-taller en 5 localidades refrigerio para los 170 participantes y para material didáctico.</p> <p>Se contempla la participación de autoridades y director de la escuela de 5 localidades en el seguimiento del proceso de gestión del curso-taller y de los resultados que genere las conclusiones la implementación del curso-taller.</p>
Costo estimado del proyecto	\$ 22,050.00

Nombre de la idea del proyecto	“Construcción de 400 Estufas Ahorradoras de Leña”
Estrategia de desarrollo	Conservación y uso racional de los bosques.
Eje	Físico-ambiental
Eje con el cual se relaciona	Económico y social demográfico
Localidad o espacio territorial donde incide el proyecto	El proyecto contempla beneficiar a las localidades de: Independencia, Willis 2ª. Secc., 18 de Marzo, Willis 1ª secc., Pansusteol, La Cruz, Chulum Juárez, Los Mangos, Emiliano Zapata, Nuevo México, Chulum Las Palmas, El violín, El Paraíso, Cumbre y Cuesta, , Chulum Cárdenas, Chulum Hidalgo y 20 de Noviembre, del municipio de Tila, Chiapas.
Personas o viviendas que involucra el proyecto	La población a beneficiar es 400 familias de 1 localidades de la microrregión de los Chulumes y en el seguimiento del proyecto se consideran 17 personas.
Descripción técnica del proyecto	El Proyecto contempla la construcción de 400 estufas ahorradoras de leña conformadas con base de muros de block de 12X20X40 cm de 1.20 metros de largoX1.00 metros de anchoX0.70 metros de ancho, estufa de ladrillo de 80 cm de anchoX90 cm de largoX30 cm de altura, con comal y chimenea; para beneficiar a 400 familias de 17 localidades de la zona de los Chulumes, para lo cual se contempla el otorgamiento de recursos para la adquisición

	<p>de materiales de construcción 35 ladrillos, 40 block, 1 bulto de cemento, un comal y una chimenea, asistencia técnica por 250.00 y pago de albañil por 200.00 por cada estufa. Los beneficiarios aportaran material de la región, peón para apoyo de albañil y relleno del cuadro de la base. El proyecto se contempla ejecutar en dos etapas de la construcción de 200 estufas ahorradoras de leña en cada etapa.</p> <p>Para la realización del proyecto se requiere la participación de dependencias involucradas en el sector forestal como SEMARNAT y recursos económicos para la adquisición de materiales de construcción, pago de albañil y asistencia técnica.</p> <p>La asistencia técnica consistirá en reuniones con beneficiarias, revisión de opciones de modelos de estufas ahorradoras, definición del modelo y que sea funcional para las familias, demostración de la construcción de una estufa por localidad y asesoría y seguimiento de acuerdo a las metas e informes.</p> <p>También se considera la participación de autoridades y comité de las localidades en el seguimiento del proyecto en relación al acercamiento a las dependencias involucradas en el proyecto.</p>
Costo estimado del proyecto	\$ 836,800.00

Nombre de la idea de proyecto	Estudio y Proyecto para la Construcción de Agua Potable
Estrategia de desarrollo	Agua Permanentemente para todos
Eje	Social Demográfico
Eje con el cual se relaciona	Físico Ambiental, Institucional Y Derechos
Localidad o espacio territorial donde incide el proyecto	las localidades de Chulum Iturbide, Zaquitel Ojo de Agua, Pansusteol, 18 De Marzo y La Montaña
Personas o viviendas que involucra el proyecto	Se beneficiaran a 941 personas los cuales integran 188 familias de 5 localidades de la microrregión de los Chulumes "Zona Alta"
Descripción técnica del proyecto	Realización de estudio técnico para conocer la viabilidad del proyecto, obtener los conceptos de inversión que se requiere en la introducción del sistema de agua entubada,

	<p>validada por la dependencia normativa CONAGUA , conteniendo la constancia de no afectación del patrimonio cultural por INAH y dictaminarían del impacto ambiental ante la SEMARNAT para el aprovechamiento del agua y la no afectación de los recursos naturales, y se requiere los permisos de derecho de vía y paso con los propietarios donde atraviese la tubería.</p> <p>Las localidades aportarán mano de obra para la apertura de brechas, que se requieran durante el estudio.</p> <p>En cada una las localidades se nombrarán un comité que se encargará de coordinar las actividades y el manejo de los recursos.</p> <p>Así mismo se nombrara a 3 personas que conformen la contraloría social, para la supervisión y aplicación correcta de los recursos.</p>
Costo estimado del proyecto	\$495,311.65

Nombre de la idea de proyecto	Estudio y Proyecto de Ampliación del Sistema de Agua Potable
Estrategia de desarrollo	Agua Permanentemente para todos
Eje	Social demográfico
Eje con el cual se relaciona	físico Ambiental, Institucional y Derechos
Localidad o espacio territorial donde incide el proyecto	En las localidades de Willis 1ª Sección y Willis 2ª Sección
Personas o viviendas que involucra el proyecto	Se beneficiaran a 423 personas los cuales integran 76 familias de 2 localidades de la microrregión de los chulumes "Zona Alta"
Descripción técnica del proyecto	<p>Se realizara el estudio técnico para conocer la viabilidad del proyecto, para obtener los conceptos de inversión que se requiere en la introducción del sistema de agua entubada, además se tramitará la dictaminación del impacto ambiental por la SEMARNAT, validada por la dependencia normativa CONAGUA y CNA el proyecto ejecutivo, y los derechos de paso con los propietarios donde atraviese la tubería.</p> <p>Se cuenta con el abastecimiento de agua (pozos) sin embargo se requiere la construcción del sistema de almacenamiento y la red de distribución domiciliaria.</p>

	<p>Así mismo se coordinara con el INAH, para la expedición de la constancia de no afectación al patrimonio cultural.</p> <p>Las localidades aportarán mano de obra para la apertura de brechas, que se requieran durante el estudio.</p> <p>En cada una las localidades se nombrarán un comité que se encargará de coordinar las actividades y la supervisión de la ejecución de la obra.</p> <p>Así mismo se nombrara a 3 personas que conformen la contraloría social, para la supervisión y aplicación correcta de los recursos.</p>
Costo estimado del proyecto	\$198,124.58

Nombre de la idea de proyecto	Suministros e Instalación de Módulos Solares
Estrategia de desarrollo	Luz Eléctrica Constante
Eje	Social Demográfico
Eje con el cual se relaciona	Institucional y Derechos, económico
Localidad o espacio territorial donde incide el proyecto	En las localidades de Esperanza Ocotál y Chulum Iturbide
Personas o viviendas que involucra el proyecto	Se beneficiaran a 51 viviendas lo cual equivale a 60 familias de 2 localidades de la microrregión de los chulumes "Zona Alta
Descripción técnica del proyecto	<p>Se adquirirán 51modulos solares para beneficiar 51 viviendas en las cuales habitan 60 familias de 2 localidades.</p> <p>En cada una las localidades se nombrarán un comité que se encargará de supervisar la instalación de los módulos solares.</p> <p>Los beneficiarios apoyarán en la instalación y conservación de los mismos</p>
Costo estimado del proyecto	\$1,318,954.45

Lista de Participantes

LISTA DE ASISTENCIA AL TALLER MICROREGIONAL DE SENCIBILIZACION PARA LA POBLACIÓN EN GENERAL FECHA DEL TALLER: 19-AGOSTO-2010

NO.	NOMBRE DEL PARTICIPANTE	MUNICIPIO DE ORIGEN	LOCALIDAD DE ORIGEN (POBLADO, AGENCIA, COMISARIA, ETC.)	CARGO
01	Martha Gómez Juárez	Tila	El Violín	Representante de grupo
02	Juan Ernesto Pérez Pérez	Tila	Chulum Juárez	Secretario del comisariado
03	Mateo torres Ramírez	Tila	El Violín	representante
04	Juan Diego López	Tila	Chulum Juárez	Suplente de vigilancia
05	Bernabe Gómez Gómez	Tila	Chulum Juárez	Agente municipal
06	Ignacio Gómez Gómez	Tila	Chulum Juárez	Spte. del consejo de vigilancia
07	Alfredo López Pérez	Tila	Chulum Juárez	Vicepresidente de Comite
08	Francisco López López	Tila	Chulum Juárez	Representante
09	Hermenegildo Gutiérrez Pérez	Tila	Chulum Juárez	Promotor voluntario
10	Fernando Gutiérrez Vázquez	Tila	Chulum Juárez	Comisariado ejidal
11	Ricardo Martínez Pérez	Tila	18 de Marzo	Agente rural municipal
12	Oscar López Pérez	Tila	Nuevo México	Comité de educación
13	Ofelia López López	Tila	18 de Marzo	Vocal de vigilancia
14	Otelina Martínez López	Tila	18 de Marzo	Vocal de educación
15	Catalina Ramírez López	Tila	Willis 1ª Sección	Vocal de educación
16	Caralampio Gómez Pérez	Tila	Nuevo México	Comité de salud
17	Santiago López Martínez	Tila	Nuevo México	Secretario de agente
18	Carmelina Ramírez Pérez	Tila	El Violín	Agente municipal
19	Erika Yadira Martínez Ramírez	Tila	Chulum Juárez	Vocal de vigilancia
20	Mateo López Ramírez	Tila	Pansusteol	Representante
21	Alfredo Gómez López	Tila	Nuevo México	Suplente de agente

22	Reynaldo Gómez Ramírez	Tila	Nuevo México	Rep. del comisariado
23	Adolfo Gómez Jiménez	Tila	Chulum las Palmas	Agente
24	Eva Jiménez Pérez	Tila	Chulum las Palmas	Partera
25	Abraham Gómez Martínez	Tila	Willis 2ª Sección	Representante
26	Mario Gómez Pérez	Tila	Nuevo México	Agente rural mpal.
27	Graciela López Jiménez	Tila	Chulum las Palmas	Partera
28	Mateo López Jiménez	Tila	Chulum Juárez	Representante
29	Efraín López Pérez	Tila	Willis 2ª Sección	Representante
30	Irma Vázquez López	Tila	Willis 2ª Sección	Vocal de vigilancia
31	Juana Jiménez Pérez	Tila	Chulum las Palmas	Vocal de vigilancia
32	Gloria López	Tila	Willis 2ª Sección	Vocal de educación
33	María Rufina López López	Tila	Chulum las Palmas	Vocal de educación
34	Fernando Jiménez Pérez	Tila	Chulum las Palmas	Rep. del comisariado
35	Rigoberto Pérez Mendoza	Tila	Chulum las Palmas	Asistente rural de salud
36	Eloísa Gómez Juárez	Tila	Nuevo México	Vocal de vigilancia
37	Zoila Ramírez Pérez	Tila	Willis 2ª Sección	Vocal de nutrición
38	María Gómez Gutiérrez	Tila	El Violín	Tesorera
39	Mateo López Martínez	Tila	Nuevo México	Agente rural
40	José Fredy Gutiérrez Gómez	Tila	Chulum Juárez	Representante
41	Filiberto Gómez	Tila	Chulum Juárez	Representante
42	Víctor Manuel Pérez López	Tila	Chulum Juárez	Representante
43	Víctor Uriel Gutiérrez Pérez	Tila	Chulum Juárez	Rep. de barrio yochija
44	Eugenio Ramírez Pérez	Tila	Chulum Juárez	Rep. de barrio san Antonio
45	Víctor Manuel López Pérez	Tila	Chulum Juárez	Copladem
46	Lucia Vázquez López	Tila	18 de Marzo	Partera
47	Domingo Jiménez Pérez	Tila	Chulum las Palmas	Protección civil
48	Marcelina Martínez Pérez	Tila	18 de Marzo	Vocal de nutrición
49	Isidro Gómez Ramírez	Tila	Chulum las Palmas	comité de educación
50	Guadalupe Gómez Pérez	Tila	Pansusteol	vocal de vigilancia
51	Yolanda López Ramírez	Tila	Los Mangos	Vocal de vigilancia

52	Gregoria López	Tila	Willis 1ª Sección	Vocal de salud
53	Catalina Pérez López	Tila	Chulum Juárez	Representante
54	Ofelia Gómez	Tila	Chulum Juárez	Representante
55	Virginia Ramírez López	Tila	Los Mangos	Vocal de salud
56	América Ramírez Pérez	Tila	Los Mangos	Vocal de educación
57	Domingo Gómez Jiménez	Tila	Chulum Juárez	Rep. del comisariado
58	Carmen Martínez Gómez	Tila	Chulum Cárdenas	Vocal de vigilancia
59	Maravilla Ramírez Gómez	Tila	Los Mangos	Vocal de nutrición
60	Matilde Martínez Pérez	Tila	Willis 1ª Sección	Vocal de nutrición
61	Alfredo Jiménez Jiménez	Tila	Chulum Cárdenas	Suplente del agente
62	David Martínez Ramírez	Tila	Chulum Cárdenas	Secretario del agente
63	Prisciliano Jiménez Jiménez	Tila	Chulum Cárdenas	Encargado de la iglesia
64	Diego Jiménez Gómez	Tila	Chulum Cárdenas	Encarg. de la iglesia adventista
65	Nicolás M. Ramírez Vázquez	Tila	Los Mangos	Comité preescolar
66	Sebastián Gómez Pérez	Tila	Chulum Cárdenas	Encargado de iglesia católica
67	Daniel Vázquez Ramírez	Tila	Chulum Juárez	Comité de apoyo del albergue
68	Juventino Pérez Jiménez	Tila	Chulum Cárdenas	Rep. de radio.
69	Cristina Pérez Gómez	Tila	Chulum Juárez	Representante
70	Carmen E. Ramírez Ramírez	Tila	Los Mangos	Representante
71	Margarita Martínez Vázquez	Tila	Los Mangos	Representante
72	Ofelia Vázquez Gómez	Tila	Los Mangos	Representante
73	Elena Gómez Gutiérrez	Tila	Chulum Juárez	Representante
74	Concepción Ramírez Torres	Tila	Chulum Juárez	Representante
75	Albertina Pérez Gómez	Tila	Chulum Juárez	Representante
76	Lucia Ramírez Pérez	Tila	Anexo la Cruz	Representante
77	Bernabé Jiménez Jiménez	Tila	Chulum las Palmas	Representante
78	Margarita López Gutiérrez	Tila	Chulum las Palmas	Vocal de salud
79	José Encino Jiménez	Tila	Chulum Hidalgo	Coordinador Chis. Solidario
80	José Pérez Álvarez	Tila	Chulum Hidalgo	Comité de salud
81	Antonio Encino Martínez	Tila	Chulum Hidalgo	Rep. del comisariado

82	Arcelia Ramírez Gutiérrez	Tila	Pansusteol	Vocal de educación
83	Arnulfo Gómez Gómez	Tila	Chulum Juárez	Representante
84	Isaías Gutiérrez López	Tila	Pansusteol	Comité de salud
85	Prisciliana Gómez López	Tila	Chulum Juárez	Representante
86	Juana Ramírez Torres	Tila	Chulum Juárez	Representante
87	Catalina López Pérez	Tila	Chulum Juárez	Representante
88	Carmelina López Gómez	Tila	Chulum Juárez	Rep. barrio san pedro
89	Pascual Vázquez Gómez	Tila	Chulum Juárez	Contraloría social
90	Manuel Pérez	Tila	Chulum Juárez	Representante
91	Hermelindo Gómez Torres	Tila	Unión Juárez	Rte. del COBACH 089
92	Ignacio Pérez Gómez	Tila	Chulum Juárez	Policía
93	José Foco. Ramírez	Tila	H. Ayuntamiento	6to Regidor Zona Alta
94	Macaria Ramírez Gómez	Tila	Chulum Juárez	Rte. proyecto chayote
95	Francisco Ramirez Mendez	Tila	Pansusteol	Rte. comisariado ejidal
96	Fidel A. López Vázquez	Tila	Willis 1ª Sección	Rte. comisariado ejidal
97	Adolfo Gómez López	Tila	Willis 1ª Sección	Rte. medico tradicional
98	Elodia López Pérez	Tila	Pansusteol	Promotora voluntaria
99	Guadalupe Jiménez Pérez	Tila	Chulum Juarez	Representante
100	Ezequiel Pérez Gómez	Tila	Chulum Juarez	Representante
101	Lorena López Gómez	Tila	Chulum Juarez	Representante
102	Silverio Vázquez Pérez	Tila	Chulum Juarez	Representante
103	Ángel D. Gutiérrez Torres	Tila	Chulum Juárez	Delegado de org. UCOPAFICH
104	Guadalupe López Torres	Tila	Chulum Juárez	Representante
105	Carmelino Pérez López	Tila	Chulum Juarez	Representante
106	Gregorio Perez Juarez	Tila	Chulum Iturbide	Agente rural
107	Jose Juarez Gomez	Tila	Chulum Iturbide	Suplente del agente
108	Jaime Gutiérrez Gómez	Tila	Pansusteol	Comité de educación
109	Julio Cesar López Gómez	Tila	Chulum Juárez	Comité de barrio
110	Emiliano Ramírez Ramírez	Tila	Chulum Juárez	Policía
111	Víctor Pérez López	Tila	Chulum Juárez	Comité de barrio

112	Guadalupe Pérez Pérez	Tila	El Violín	Partera
113	Deysi Torres Gómez	Tila	Chulum Juárez	Comité de barrio
114	Ariosto López Pérez	Tila	Chulum Juárez	Representante
115	Paulina López López	Tila	Anexo La Cruz	Representante
116	Rogelia López Pérez	Tila	Chulum Juárez	Representante
117	Víctor Miguel Gómez Gómez	Tila	Chulum Juárez	Representante
118	Carmelino López Pérez	Tila	Chulum las Palmas	Representante
119	Marta López López	Tila	Chulum Juárez	Representante
120	Celia Ramírez Ramírez	Tila	Chulum Juárez	Representante
121	Nicolás Pérez López	Tila	18 de Marzo	Representante ejidal
122	Emericiana Pérez Pérez	Tila	El Violín	Secretaria del POPMI
123	Antonio López Ramírez	Tila	Pansusteol	Curandero
124	Ernesto López Pérez	Tila	Pansusteol	Agente rural
125	Hermelindo Encino Martínez	Tila	Unión Juárez	Rep. del COBACH
126	Jesús Pérez Gómez	Tila	Nuevo México	Secretario del agente
127	Gustavo Ramírez Jiménez	Tila	Chulum Cárdenas	Comité de primaria
128	Hipólito Ramírez Jiménez	Tila	Chulum Cárdenas	Representante de barrio
129	Rafael Gómez Jiménez	Tila	Chulum Cárdenas	Comité de COBACH 89
130	Víctor Manuel Gómez López	Tila	Nuevo México	Comité de primaria
131	Hernán Jiménez Pérez	Tila	Chulum Cárdenas	Comité de iglesia
132	Eduardo López Pérez	Tila	Pansusteol	Coordinador del deporte
133	Fernando Jiménez Gómez	Tila	Chulum Cárdenas	Representante de barrio
134	Gustavo Jiménez Gómez	Tila	Chulum Cárdenas	Parte de la iglesia
135	Gahel Jiménez Pérez	Tila	Chulum Cárdenas	Comité de salud
136	María Méndez Álvarez	Tila	Pansusteol	Partera
137	Fernando Jiménez Gutiérrez	Tila	Chulum Cárdenas	Comité de iglesia
138	Zenaida Pérez Gómez	Tila	Pansusteol	Vocal de salud
139	Fernando López García	Tila	Willis 1ª Sección	Agente rural
140	Carolina Martínez Vázquez	Tila	Willis 1ª Sección	Comité de barrio
141	Álvaro Gutiérrez Gómez	Tila	Pansusteol	Comité de barrio

142	Sebastián Ramírez Ramírez	Tila	Pansusteol	Secretario de agente
143	Mateo Ramírez Pérez	Tila	El Violín	Comité de barrio
144	Antonio Gómez Gutiérrez	Tila	Chulum Juárez	Comité de barrio
145	Zenaida Ramírez Méndez	Tila	Pansusteol	Comité de salud
146	Diego Ramírez Pérez	Tila	Los Mangos	Secretario de conasupo
147	Lorenzo Ramírez López	Tila	Los Mangos	Agente
148	Sebastián Ramírez Pérez	Tila	Los Mangos	Vocal de agente rural
149	Ángel Jiménez Pérez	Tila	Chulum Las Palmas	Secretario del agente
150	Caralampio Ramírez Gómez	Tila	Los Mangos	Representante

**LISTA DE ASISTENCIA AL TALLER MICROREGIONAL DE SENCIBILIZACION PARA REPRESENTANTES DE INSTITUCIONES FEDERALES ESTATALES, MUNICIPALES Y ORGANIZACIONES DE LA SOCIEDAD CIVIL
FECHA DEL TALLER: 19-AGOSTO-2010**

N°	NOMBRE DEL PARTICIPANTE	INSTITUCION QUE REPRESENTA	CARGO QUE OCUPA
01	José Francisco Ramírez Ramírez	H. Ayuntamiento Municipal de Tila, Chiapas	Regidor municipal

**LISTA DE ASISTENCIA AL TALLER DE DIAGNOSTICO COMUNITARIO DE POBLACIÓN GENERAL
FECHA DEL TALLER: 31-08-10 Y 01-09-10**

NO.	NOMBRE DEL PARTICIPANTE	PROCEDENCIA		
		MUNICIPIO DE ORIGEN	LOCALIDAD DE ORIGEN	CARGO QUE OCUPA
01	Juana Jiménez Pérez	Tila	Chulum las Palmas	Vocal de vigilancia
02	Maria Ruffian Lopez	Tila	Chulum las Palmas	Vocal de education
03	Sebastian Jimenez Gomez	Tila	Chulum las Palmas	Musico tradicional
04	Eva Jimenez Perez	Tila	Chulum las Palmas	Partera

05	Graciela Lopez Jimenez	Tila	Chulum las Calmas	Representante
06	Diego Jimenez Gomez	Tila	Chulum las Cárdenas	Protección civil
07	Rafael Gómez Jiménez	Tila	Chulum las Cárdenas	Comité
08	Isidro Gómez Ramírez	Tila	Chulum las Palmas	Comité de educación.
09	Diego Martínez Álvarez	Tila	Chulum las Cárdenas	Consejo vigilancia
10	Israel Jiménez	Tila	Chulum las Palmas	Comité preescolar
11	Jaime Alonso Gómez Álvarez	Tila	Chulum las Cárdenas	Rpt. de agente
12	Alfredo Jiménez Jiménez	Tila	Chulum las Cárdenas	Representante
13	Fidencio Gómez Jiménez	Tila	Chulum las Palmas	Asistente rural
14	Rigoberto Pérez Mendoza	Tila	Chulum las Palmas	Representante
15	Jesús Antonio Jiménez López	Tila	Chulum las Palmas	Representante
16	Eleuterio David Ramírez Gómez	Tila	Chulum las Cárdenas	Comité desayunos
17	David Martínez Ramírez	Tila	Chulum las Cárdenas	Sec. agente mpal
18	Mariano López Álvarez	Tila	Chulum las Cárdenas	Suplente del comisariado
19	Mateo Jiménez Cruz	Tila	Chulum las Palmas	Música regional
20	Diego Pérez Martínez	Tila	Chulum las Palmas	Música regional
21	Adán Jiménez Cruz	Tila	Chulum las Cárdenas	Agente rural mpal.
22	Fernando Jiménez Pérez	Tila	Chulum las Palmas	Rep. del comisariado
23	Fernando Jiménez Gómez	Tila	Chulum Cardenas	Representante
24	Alfonso Jimenez Perez	Tila	Chulum las Palmas	Representante
25	Oscar Ramirez Jimenez	Tila	Chulum Hidalgo	Rep. del centro
26	Maria Martinez Gomez	Tila	Chulum Hidalgo	partera
27	Juventino Perez Jimenez	Tila	Chulum Cardenas	Rep de la radio
28	Nely Gomez Jimenez	Tila	Chulum Cardenas	Partera
29	manuela Jiménez Jiménez	Tila	Chulum Cardenas	Partera
30	Regina Jiménez Jiménez	Tila	Chulum Cardenas	Partera
31	Carmelino López Pérez	Tila	Chulum las Palmas	Participante
32	Zoila López torres	Tila	Chulum las Palmas	Partera
33	Lorenzo Jiménez Pérez	Tila	Chulum las Palmas	Participante
34	Domingo Jiménez Pérez	Tila	Chulum las Palmas	Protección civil

35	Rosa M. Álvarez Jiménez	Tila	Chulum Hidalgo	Partera
36	Cristóbal Cruz Gómez	Tila	Chulum Iturbide	Rep. de jóvenes
37	Florencio Cruz Gómez	Tila	Chulum Iturbide	Rep. de jóvenes
38	Eligio A. Juárez Hernández	Tila	Chulum Iturbide	Rep. de jóvenes
39	María C. Gómez Jiménez	Tila	Chulum Cárdenas	Agente rural
40	Diego Perez Alvarez	Tila	Chulum Hidalgo	Ctrl de vigilancia
41	Mateo Jiménez Gómez	Tila	Chulum Cárdenas	Religioso
42	Antonio Encino Martinez	Tila	Chulum Hidalgo	Rte. del comisariado
43	José Encino Jiménez	Tila	Chulum Hidalgo	Chiapas Solidario
44	Juan Encino Jiménez	Tila	Chulum Hidalgo	Agente rural
45	Domingo Encino Martínez	Tila	Chulum Hidalgo	Rep. del comisariado
46	Vicente Jiménez López	Tila	Chulum las Palmas	Spte. agente
47	Santiago Gómez Martínez	Tila	Chulum Hidalgo	Delegado
48	Marcelino Gomez Diaz	Tila	Esperanza Ocotol	Agente rural
49	Jorge Gomez Gomez	Tila	Esperanza Ocotol	Sup. agente
50	Esteban Gómez Álvarez	Tila	Esperanza Ocotol	Vocal Vigilancia
51	Ofelia Torres Gómez	Tila	Esperanza Ocotol	Vocal de nutrición
52	Candelaria Gómez Cruz	Tila	Esperanza Ocotol	V. de salud
53	Olga Lidia López Jiménez	Tila	20 de Noviembre	Rep. de jóvenes
54	Soledad López Ramírez	Tila	20 de Noviembre	Rep. jóvenes
55	Cristina Gómez Ramírez	Tila	20 de Noviembre	Rep. de jóvenes
56	José Pérez Álvarez	Tila	Chulum Hidalgo	Comité de salud
57	Gerardo Lopez Lopez	Tila	20 de Noviembre	Rep. de jóvenes
58	Colosio Gomez Ramirez	Tila	20 de Noviembre	Rep. jóvenes
59	Vicente Gomez Lopez	Tila	Chulum Cardenas	Representante
60	Cuteria Juarez Alvarez	Tila	Chulum Iturbide	Rep. de jóvenes
61	Cecilia Perez Juarez	Tila	Chulum Iturbide	Rep. jóvenes
62	Domingo Perez Cruz	Tila	Chulum Iturbide	Rep. de jóvenes
63	Adam Perez Juarez	Tila	Chulum Iturbide	Rep. jóvenes
64	Rosenda Gomez Alvarez	Tila	Chulum Iturbide	Rep. de jóvenes

65	Francisco Jiménez Pérez	Tila	Chulum las Palmas	Rep. de iglesia
66	Miguel Gómez Martínez	Tila	Esperanza Ocotal	Auxiliar de salud
67	Adolfo Gómez Jiménez	Tila	Chulum las Palmas	Agente rural
68	Carlos F. Jiménez Pérez	Tila	Chulum las Palmas	Representante
69	Carmelino Álvarez Jiménez	Tila	Chulum Cárdenas	Representante
70	Julio Gomez Diaz	Tila	Esperanza Ocotal	Vocal oportunidades
71	Ignacio Gomez Perez	Tila	Chulum Hidalgo	Representante
72	Nestor Martinez Alvarez	Tila	Chulum Cárdenas	Comite de salud
73	Encarnación Pérez López	Tila	Chulum Cárdenas	Comité de sec.

**LISTA DE ASISTENCIA AL TALLER DE DIAGNOSTICO COMUNITARIO PARA REPRESENTANTES DE
FECHA DEL TALLER: 31-AGOSTO Y 1° -SEPTIEMBRE-2010**

N°	NOMBRE DEL PARTICIPANTE	INSTITUCION QUE REPRESENTA	CARGO QUE OCUPA
01	Ramiro Ramírez Gómez	Chiapas Solidario	Jefe Sector

**LISTA DE ASISTENCIA AL TALLER DE DIAGNOSTICO COMUNITARIO DE POBLACIÓN GENERAL
FECHA DEL TALLER: 07 Y 08-09-2010**

NO.	NOMBRE DEL PARTICIPANTE	PROCEDENCIA			CARGO
		MPIO DE ORIGEN	COMUNIDAD DE ORIGEN	LOCALIDAD DE ORIGEN (POBLADO, AGENCIA, COMISARIA, ETC)	
01	Adolfo Pérez Ramírez	Tila	Cumbre y Cuesta	Cumbre y Cuesta	Pdte. de agua
02	Alonso Pérez	Tila	Cumbre y Cuesta	Cumbre y Cuesta	Representante
03	Feliciano Gomez	Tila	Cumbre y Cuesta	Cumbre y Cuesta	Agente rural

04	Emiliano Perez Diaz	Tila	Cumbre y Cuesta	Cumbre y Cuesta	V.C.V
05	Manuel Perez Gomez	Tila	Cumbre y Cuesta	Cumbre y Cuesta	Tesorero de A.R
06	Hermelindo Torrez Perez	Tila	Cumbre y Cuesta	Cumbre y Cuesta	Pdte. M.A
07	Andrés Pérez Pérez	Tila	Cumbre y Cuesta	Cumbre y Cuesta	Secretario de A.P
08	Eulalio Pérez López	Tila	Cumbre y Cuesta	Cumbre y Cuesta	Comité de educación
09	Antonio Pérez Martínez	Tila	Cumbre y Cuesta	Cumbre y Cuesta	Encargado de
10	Natanael Gómez Gómez	Tila	Cumbre y Cuesta	Cumbre y Cuesta	Patronato de const.
11	Antonio Pérez Ramírez	Tila	Cumbre y Cuesta	Cumbre y Cuesta	Pdte. depar. c.
12	Petrona Vázquez López	Tila	Cumbre y Cuesta	Cumbre y Cuesta	Pdte. de seg. pub.
13	Daviano Pérez López	Tila	Cumbre y Cuesta	Cumbre y Cuesta	Spkte de agente
14	David Pérez Gómez	Tila	Cumbre y Cuesta	Cumbre y Cuesta	Secretario
15	Carmela Gómez Gómez	Tila	Cumbre y Cuesta	Cumbre y Cuesta	Vocal de o.
16	Lorenzo Ramírez López	Tila	Los Mangos	Los Mangos	Agente rural
17	Sebastián López Ramírez	Tila	Los Mangos	Los Mangos	Vocal de agente
18	Caralampio Ramírez Gómez	Tila	Los Mangos	Los Mangos	Representante
19	Mateo Ramírez Encino	Tila	Los Mangos	Los Mangos	Representante
20	Diego Sota Gómez	Tila	Paraíso	Paraíso	Representante
21	Andrés Sota Martínez	Tila	Paraíso	Paraíso	Secretario
22	Mateo Vázquez Gómez	Tila	Paraíso	Paraíso	Sub. representante
23	Miguel Morales Rodríguez	Tila	Paraíso	Paraíso	Vocal de. vig.
24	Manuel Sota Rodríguez	Tila	Paraíso	Paraíso	Auxiliar
25	Diego Martínez Gómez	Tila	Paraíso	Paraíso	Cons. de seg. pub
26	Celestino Gómez Cruz	Tila	Paraíso	Paraíso	Pdte. de cultura y deporte
27	Manuel Vázquez Ramírez	Tila	Paraíso	Paraíso	Pdte de agua
28	Eva Martinez Perez	Tila	Paraíso	Paraíso	Representante
29	Gudelia Gómez Hernández	Tila	Paraíso	Paraíso	Seco del agua
30	Juana Álvarez Ramírez	Tila	Paraíso	Paraíso	V.C.V.
31	María Torres Pérez	Tila	Paraíso	Paraíso	Consejo de seg.

					pub
32	Virginia Hernández Vázquez	Tila	Paraíso	Paraíso	Vocal de nutrición
33	Victoria Gómez Hernández	Tila	Paraíso	Paraíso	Partera
34	Lorenzo Sota Sota	Tila	Paraíso	Paraíso	Rep. de jóvenes
35	Diego Pérez Gómez	Tila	Cumbre y Cuesta	Cumbre y Cuesta	Comité de educación
36	María Pérez Martínez	Tila	Cumbre y Cuesta	Cumbre y Cuesta	Secretario de Rep.
37	Margarita Gómez Cruz	Tila	Cumbre y Cuesta	Cumbre y Cuesta	Partera
38	Eliseo Torrez Perez	Tila	Cumbre y Cuesta	Cumbre y Cuesta	Auxiliar de p.
39	Ana Maria Martinez Perez	Tila	Cumbre y Cuesta	Cumbre y Cuesta	Representante
40	Ruben Torrez Perez	Tila	Cumbre y Cuesta	Cumbre y Cuesta	Representante
41	América Pérez Díaz	Tila	Cumbre y Cuesta	Cumbre y Cuesta	Vocal de asistente
42	Nicolas Ramirez Perez	Tila	Emiliano Zapata	Emiliano Zapata	Auxiliar de vocal
43	Sebastián Gómez López	Tila	Emiliano Zapata	Emiliano Zapata	Representante
44	Domingo Pérez Gutiérrez	Tila	Emiliano Zapata	Emiliano Zapata	Secretario de agente
45	Virginal Ramírez Pérez	Tila	Los Mangos	Los Mangos	Vocal de salud
46	América Ramírez Pérez	Tila	Los Mangos	Los Mangos	Vocal de educación
47	Carmen Eugenia Ramírez Pérez	Tila	Los Mangos	Los Mangos	Representante
48	Margarita Martinez Vazquez	Tila	Los Mangos	Los Mangos	Representante
49	Ofelia Vazquez Gomez	Tila	Los Mangos	Los Mangos	Representante
50	Elodia López Pérez	Tila	Los Mangos	Los Mangos	Promotora vol.
51	Emilio Ramírez Pérez	Tila	Los Mangos	Los Mangos	Representante
52	Teresa Ramírez Vázquez	Tila	Los Mangos	Los Mangos	Representante
53	Fernando Ramírez Gutiérrez	Tila	Los Mangos	Los Mangos	Coordinador
54	Nicolás M. Ramírez Vázquez	Tila	Los Mangos	Los Mangos	Comité preescolar
55	Paulina López López	Tila	Anexo La Cruz	Anexo La Cruz	Representante
56	Lucia Ramírez Pérez	Tila	Anexo La Cruz	Anexo La Cruz	Representante
57	Marvila Ramírez López	Tila	Los Mangos	Los Mangos	Vocal de nutrición

58	Magdalena Martínez Pérez	Tila	Anexo La Cruz	Anexo la Cruz	Representante
59	Pascuala Ramirez Perez	Tila	Anexo La Cruz	Anexo La Cruz	Representante
60	Hortencia Gutierrez Lopez	Tila	Anexo La Cruz	Anexo La Cruz	Representante
61	Amalia Jimenez Perez	Tila	Anexo La Cruz	Anexo La Cruz	Representante
62	Clemencia Gomez Gomez	Tila	Anexo La Cruz	Anexo La Cruz	Representante

**LISTA DE ASISTENCIA AL TALLER DE DIAGNOSTICO COMUNITARIO DE POBLACIÓN GENERAL
FECHA DEL TALLER: 09 Y 10-09-2010**

N O.	NOMBRE DEL PARTICIPANTE	PROCEDENCIA			CARGO
		MPIO DE ORIGEN	COMUNIDAD DE ORIGEN	LOCALIDAD DE ORIGEN (POBLADO, AGENCIA, COMISARIA, ETC)	
01	Adolfo Vázquez López	Tila	Willis 1a Sección	Willis 1a Sección	Medico tradicional
02	Carmelino Ramirez Perez	Tila	Willis 2a Sección	Willis 2a Sección	Curandero
03	Juan Lopez Vazquez	Tila	Willis 2a Sección	Willis 2a Sección	Mayordomo
04	Rogelio Perez Lopez	Tila	Willis 2a Sección	Willis 2a Sección	Vocal. preescolar
05	Luciano Pérez Ramírez	Tila	Willis 2a Sección	Willis 2a Sección	Tesorero c.
06	Silverio Lopez Ramirez	Tila	Willis 2a Sección	Willis 2a Sección	Tesorero c.
07	Alberto Ramírez Vázquez	Tila	Willis 2a Sección	Willis 2a Sección	Secretario Rep.
08	Pascual Ramírez Vázquez	Tila	Willis 2a Sección	Willis 2a Sección	Representante
09	Gustavo López Pérez	Tila	Willis 2a Sección	Willis 2a Sección	Representante
10	Nicolás López Pérez	Tila	Willis 2a Sección	Willis 2a Sección	Representante
11	Sebastián Pérez Ramírez	Tila	Willis 2a Sección	Willis 2a Sección	Representante
12	Francisco López Ramírez	Tila	Willis 2a Sección	Willis 2a sección	Representante
13	Carmelino Gutiérrez Ramírez	Tila	Pansusteol	Pansusteol	tesorero agente
14	Francisco Ramírez Méndez	Tila	Pansusteol	Pansusteol	Rep. del

					comisariado
15	Vicente Pérez Gómez	Tila	Willis 2a Sección	Willis 2a Sección	Representante
16	Nicolás López López	Tila	Willis 2a Sección	Willis 2a Sección	Representante
17	Gloria López López	Tila	Willis 2a sección	Willis 2a sección	vocal de salud
18	Rosa Ramírez Gómez	Tila	Willis 2a sección	Willis 2a sección	Representante
19	Fidelia Vázquez Gómez	Tila	Willis 2a Sección	Willis 2a Sección	Representante
20	Mateo Ramírez Gutiérrez	Tila	Willis 1a Sección	Willis 1a Sección	Representante
21	Raúl López Gutiérrez	Tila	Willis 2a Sección	Willis 2a Sección	Representante
22	Bernardo López López	Tila	Willis 1a Sección	Willis 1a Sección	partero
23	Juvenal López López	Tila	Willis 2a Sección	Willis 2a Sección	secretario primaria
24	Jose Lopez Lopez	Tila	Willis 2a Sección	Willis 2a Sección	Representante
25	Lazaro Lopez Lopez	Tila	Willis 2a Sección	Willis 2a Sección	Representante
26	Luciano Lopez Lopez	Tila	Willis 2a Sección	Willis 2a Sección	Representante
27	Abraham Lopez Lopez	Tila	Willis 2a Section	Willis 2a Section	Representante
28	Marta Lopez Lopez	Tila	Willis 2a Sección	Willis 2a Sección	Representante
29	Joselino López López	Tila	Willis 2a Sección	Willis 2a Sección	Representante
30	José Pérez Ramírez	Tila	Pansusteol	Pansusteol	auxiliar vigilancia
31	Juan Martínez Lopez	Tila	18 de Marzo	18 de Marzo	Representante
32	Marlene López Pérez	Tila	Willis 1a Sección	Willis 1a Sección	Representante
33	Josep López López	Tila	Willis 1a Sección	Willis 1a Sección	Representante
34	Carmelino Díaz Vázquez	Tila	Willis 2a Sección	Willis 2a Sección	sec. agente
35	Esteban López	Tila	Willis 1a Sección	Willis 1a Sección	Representante
36	Magdalena López Gómez	Tila	Willis 1a Sección	Willis 1a Sección	Representante
37	Pánfilo López López	Tila	Willis 1a Sección	Willis 1a Sección	Representante
38	Eduardo Lopez Perez	Tila	Pansusteol	Pansusteol	Representante
39	Maria Lopez Perez	Tila	Willis 1a Sección	Willis 1a Sección	Representante
40	Margarita Lopez Gomez	Tila	Willis 2a Sección	Willis 2a Sección	Representante
41	Marbella López López	Tila	Willis 2a Sección	Willis 2a Sección	Representante
42	Rufino Perez Lopez	Tila	18 de Marzo	18 de Marzo	Representante

43	Abraham López Martínez	Tila	Willis 2a Sección	Willis 2a Sección	Representante
44	Elena Martínez Pérez	Tila	Willis 2a Sección	Willis 2a Sección	Representante
45	Mario Méndez Álvarez	Tila	Pansusteol	Pansusteol	Partera
46	Guadalupe López Pérez	Tila	Pansusteol	Pansusteol	Vocal de vigilancia
47	Zenaida Pérez Gómez	Tila	Pansusteol	Pansusteol	Vocal de salud
48	Ofelia Lopez Lopez	Tila	18 de Marzo	18 de Marzo	Promotora v.
49	Zenaida Ramirez Mendez	Tila	Pansusteol	Pansusteol	Representante
50	Catarina Ramírez Pérez	Tila	Pansusteol	Pansusteol	Partero
51	Antonio López Ramírez	Tila	Pansusteol	Pansusteol	Representante
52	Gustavo López Vázquez	Tila	Willis 2a Sección	Willis 2a Sección	Representante
53	Nicolás Martínez López	Tila	18 de Marzo	18 de Marzo	Representante
54	Ofelia Pérez López	Tila	18 de Marzo	18 de Marzo	Representante
55	Zenaida Ramírez López	Tila	Willis 2a Sección	Willis 2a Sección	Representante
56	Ricardo Martínez Pérez	Tila	18 de Marzo	18 de Marzo	Agente rural
57	Carolino Martinez Vazquez	Tila	Willis 1a Sección	Willis 1a Sección	Representante
58	Argelia Lopez Lopez	Tila	18 de Marzo	18 de Marzo	Representante
59	Cecilia Martinez Vazquez	Tila	18 de Marzo	18 de Marzo	Representante
60	Adelina Lopez Gomez	Tila	Willis 1a Sección	Willis 1a Sección	Representante
61	Roman Lopez Lopez	Tila	Willis 1a Sección	Willis 1a Sección	Representante
62	Elena Lopez Gomez	Tila	Willis 1a sección	Willis 1a Sección	Representante
63	Jesus Lopez Gomez	Tila	Willis 1a Sección	Willis 1a Sección	Representante
64	Maria Vazquez Lopez	Tila	Willis 1a Sección	Willis 1a Sección	Representante
65	Andrés Vázquez López	Tila	18 de Marzo	18 de Marzo	policía
66	Bulfrano Vázquez Pérez	Tila	Independencia	Independencia	Representante
67	Marcelina Martínez Pérez	Tila	18 de Marzo	18 de Marzo	vocal de nutrición
68	Lucia Vazquez Lopez	Tila	18 de Marzo	18 de Marzo	Partera
69	Candido Martinez Lopez	Tila	18 de Marzo	18 de Marzo	Representante
70	Domingo Martinez Vazquez	Tila	18 de Marzo	18 de Marzo	Representante
71	Julio Cesar Gomez Vazquez	Tila	Independencia	Independencia	Representante

72	Samuel Lopez Vazquez	Tila	Independencia	Independencia	Representante
73	Amalia López Pérez	Tila	Willis 1a Sección	Willis 1a Sección	Representante
74	Concepción López Ramírez	Tila	Willis 1a Sección	Willis 1a Sección	Representante
75	Diego López Gómez	Tila	18 de Marzo	18 de Marzo	Representante
76	Manuela Pérez Gómez	Tila	Pansusteol	Pansusteol	Representante
77	Tila Vázquez Ramírez	Tila	Willis 1a Sección	Willis 1a Sección	Vocal de salud
78	Elvira Vázquez López	Tila	Willis 1a Sección	Willis 1a Sección	Representante
79	Rosa Ramirez Ramirez	Tila	Willis 1a Sección	Willis 1a Sección	Pdte. de grupo
80	Diego Ramírez Gutiérrez	Tila	Willis 2a Sección	Willis 2a Sección	Representante
81	Ignacio López Vázquez	Tila	Willis 2a Sección	Willis 2a Sección	Agente rural
82	Rufina Perez Vazquez	Tila	Willis 1a Sección	Willis 1a Sección	Representante
83	Isaias Gutierrez Lopez	Tila	Pansusteol	Pansusteol	Comite de salud

**LISTA DE ASISTENCIA AL TALLER DE DIAGNOSTICO COMUNITARIO DE POBLACIÓN GENERAL
FECHA DEL TALLER: 23 Y 24-09-2010**

NO.	NOMBRE DEL PARTICIPANTE	PROCEDENCIA			CARGO
		MPIO DE ORIGEN	COMUNIDAD DE ORIGEN	LOCALIDAD DE ORIGEN (POBLADO, AGENCIA, COMISARIA, ETC)	
01	Mateo Torres Ramírez	Tila	El Violín	El Violín	Representante
02	Martha Gómez Juárez	Tila	El Violín	El Violín	Vocal de oportunidades
03	Diego Torres Gómez	Tila	El Violín	El Violín	Representante
04	María Gómez Gutiérrez	Tila	El Violín	El Violín	Tesorera
05	Daniel Perez Perez	Tila	El Violín	El Violín	Representante
06	Juliana Perez	Tila	El Violín	El Violín	Representante
07	Israel Pérez Ramírez	Tila	El Violín	El Violín	Representante
08	Feliciano Pérez Cruz	Tila	El Violín	El Violín	Representante

09	Manuel Torres Gómez	Tila	El Violín	El Violín	Representante
10	Rosa Ramírez Pérez	Tila	El Violín	El Violín	Representante
11	Carmelino Ramírez Pérez	Tila	El Violín	El Violín	comité
12	América Torres Ramírez	Tila	El Violín	El Violín	Representante
13	Ambrosio Ramírez Ramírez	Tila	El Violín	El Violín	Representante
14	Mateo Torres Pérez	Tila	El Violín	El Violín	tesorero
15	Juliana Díaz Díaz	Tila	El Violín	El Violín	Representante
16	Manuela Torres Ramírez	Tila	El Violín	El Violín	Representante
17	Guadalupe Pérez Díaz	Tila	El Violín	El Violín	Representante
18	Manuel Ramírez Pérez	Tila	El Violín	El Violín	Representante
19	Estela Ramírez Pérez	Tila	El Violín	El Violín	Representante
20	Carmela Cruz Pérez	Tila	El Violín	El Violín	Promotora v.
21	Avelino Gómez Pérez	Tila	El Violín	El Violín	Secretario
22	Víctor M. Gómez López	Tila	El Violín	El Violín	Secretario g.
23	Juan Gómez Torres	Tila	Chulum Juárez	Barrio San Sebastián	Pdte. de part. c.
24	Rafael Gómez Gómez	Tila	Chulum Juárez	Barrio San Sebastián	Comité Conafe
25	Nicolás Gómez Gómez	Tila	Chulum Juárez	Barrio San Sebastián	Secretario
26	Adolfo Perez Gomez	Tila	Chulum Juárez	barrio san Sebastián	Tesorero
27	Noe Perez Gomez	Tila	Chulum Juárez	Barrio San Sebastián	Vocal del Comite
28	Francisco Lopez Lopez	Tila	Chulum Juárez	Barrio San Sebastián	Rep. de Barrio
29	Ramiro Pérez Gómez	Tila	Chulum Juárez	Barrio Santa Rosa	Representante
30	Guadalupe Gómez Gutiérrez	Tila	Chulum Juárez	Chulum Juárez	Representante
31	Nicolás Ramírez Pérez	Tila	Chulum Juárez	Chulum Juárez	Comité de Primaria
32	Roberto Vázquez Ramírez	Tila	Chulum Juárez	Chulum Juárez	Policía
33	José Pérez Pérez	Tila	Chulum Juárez	Chulum Juárez	Representante
34	Juan Gómez López	Tila	Chulum Juárez	Chulum Juárez	Representante
35	Ricardo Perez Gomez	Tila	Chulum Juárez	Chulum Juárez	Comite
36	Roman Gomez Gutierrez	Tila	Chulum Juárez	Chulum Juárez	Secretario Comité
37	María de los A. Pérez Ramírez	Tila	Chulum Juárez	Chulum Juárez	Representante

38	Marcos Israel López Gómez	Tila	Chulum Juárez	Chulum Juárez	Representante
39	Jose Freddy Gutierrez Gomez	Tila	Chulum Juárez	Barrio Sto. Domingo	Representante
40	Domingo Gutiérrez Pérez	Tila	Chulum Juárez	Barrio Yochija	Representante
41	Mateo Gómez Torres	Tila	Chulum Juárez	Centro	Representante
42	Rodiberto Perez Torrez	Tila	Chulum Juárez	Centro	Representante
43	Jesús Amílcar López Gómez	Tila	Chulum Juárez	tierra y libertad	Representante
44	Rafael Pérez López	Tila	Chulum Juárez	centro	Representante
45	Bernabé Jiménez Jiménez	Tila	Chulum las Palmas	Chulum las Palmas	Vocal de Salud
46	Margarita López Gutiérrez	Tila	Chulum las Palmas	Chulum las Palmas	Comité de Salud
47	Caralampio Gómez Pérez	Tila	Nuevo México	Nuevo México	Vocal del Agente
48	Emilio Gomez Perez	Tila	Nuevo México	Nuevo México	Rep. ejidal
49	Reynaldo Gomez Ramirez	Tila	Nuevo México	Nuevo México	Vocal Agente
50	José Luis Gómez Ramírez	Tila	Nuevo México	Nuevo México	Comité Preescolar
51	Oscar López Pérez	Tila	Nuevo México	Nuevo México	Asistente de Salud
52	Mateo López Martínez	Tila	Nuevo México	Nuevo México	Representante
53	Guadalupe Gómez Sánchez	Tila	Nuevo México	Nuevo México	Promotora v.
54	Manuel Pérez Pérez	Tila	Chulum Juárez	Chulum Juárez	Agente Rural Mpal
55	Mario Gómez Pérez	Tila	Nuevo México	Nuevo México	Representante
56	Samuel de Jesús Torres Pérez	Tila	Nuevo México	Nuevo México	Agente rural mpal.
57	Miguel Pérez Gutiérrez	Tila	Chulum Juárez	Chulum Juárez	Comité
58	Lisandro López Jiménez	Tila	Chulum las Palmas	Chulum las Palmas	Copladem
59	Bersain Gomez Perez	Tila	Nuevo México	Nuevo México	2do vocal Agente
60	Marcelino Gomez Ramirez	Tila	Nuevo México	Nuevo México	3er vocal Agente
61	Mateo Ramirez Perez	Tila	El Violin	El Violin	Rep. de org.
62	Bernabe Gomez Gomez	Tila	Chulum Juarez	Chulum Juarez	Agente Rural
63	Antonio Gomez Lopez	Tila	Chulum Juárez	Chulum Juárez	Representante

64	Pablo Lopez Gutierrez	Tila	Chulum Juárez	Chulum Juárez	Comité Preescolar
65	Emilio Ramírez Pérez	Tila	Los Mangos	Los Mangos	Representante
66	Clemente Vázquez Gómez	Tila	Chulum Juárez	Chulum Juárez	Vice Pdte. M.A
67	Baldomero Pérez Gómez	Tila	Chulum Juárez	Chulum Juárez	Vocal promotor
68	Justina Pérez Sánchez	Tila	Nuevo México	Nuevo México	Partera
69	Adelina Ramirez Lopez	Tila	Nuevo México	Nuevo México	Vocal. de nutrición
70	Eulalia Gómez Gómez	Tila	Nuevo México	Nuevo México	Vocal. de salud
71	María Torres Pérez	Tila	Chulum Juárez	Chulum Juárez	Vocal. de nutrición
72	Lucia Pérez López	Tila	Chulum Juárez	Chulum Juárez	Partera
73	Juana Pérez	Tila	Chulón Juárez	Chulón Juárez	Representante
74	América López Pérez	Tila	Chulum Juárez	Chulum Juárez	Promotora
75	Rafael López Vázquez	Tila	Chulum Juárez	Chulum Juárez	Representante
76	Ignacio Ramírez Gómez	Tila	Chulum Juárez	Chulum Juárez	Representante
77	Rosalino López Jiménez	Tila	Chulum Juárez	Chulum Juárez	Representante
78	Graciela Pérez Vázquez	Tila	Chulum Juárez	Chulum Juárez	Representante
79	Josefa Ramírez Encino	Tila	Chulum Juárez	Chulum Juárez	Representante
80	Faustina Pérez Gómez	Tila	Chulum Juárez	Chulum Juárez	Representante
81	Guadalupe Jiménez Pérez	Tila	Nuevo México	Nuevo México	Comité
82	Santiago López Martínez	Tila	Nuevo México	Nuevo México	Vocal. de vigilancia
83	Eloísa Gómez Juárez	Tila	Nuevo México	Nuevo México	Tesorero
84	Celestina Pérez López	Tila	Chulum Juárez	Chulum Juárez	Representante
85	Catalina Gómez López	Tila	Chulum Juárez	Chulum Juárez	Representante
86	Francisco Gutiérrez Vázquez	Tila	Chulum Juárez	Chulum Juárez	Representante
87	Inés Pérez Torres	Tila	Chulum Juárez	Chulum Juárez	Representante
88	Teresa Ramírez Vázquez	Tila	Los Mangos	Los Mangos	Representante
89	Carmen Ramírez Ramírez	Tila	Chulum Juárez	Chulum Juárez	Representante
90	Lucio Ramírez Pérez	Tila	Chulum Juárez	Chulum Juárez	Representante
91	Fernando Ramirez Gutierrez	Tila	Los Mangos	Los Mangos	agente
92	Alfredo Perez Torrez	Tila	Chulum Juárez	Chulum Juárez	Coordinador
93	Mateo Torrez Gomez	Tila	Chulum Juárez	Chulum Juárez	Representante

94	Adolfo Lopez Gomez	Tila	Chulum Juárez	Chulum Juárez	Representante
95	Anselmo Gómez Gutiérrez	Tila	Chulum Juárez	Chulum Juárez	comité apoyo
96	Simón Pérez Gómez	Tila	Chulum Juárez	Chulum Juárez	comité de apoyo
97	Alfredo Gómez López	Tila	Nuevo México	Nuevo México	Sup agente
98	Cesar López Gómez	Tila	Chulum Juárez	Chulum Juárez	Sup. consejo v
99	Juan d. López Pérez	Tila	Chulum Juárez	Chulum Juárez	Sup. consejo v
100	Encarnación Pérez López	Tila	Chulum Juárez	Chulum Juárez	Representante
101	Horacio Perez Torrez	Tila	Chulum Juárez	Chulum Juárez	Representante
102	Gilberto Hernandez Torrez	Tila	Zaquitel Ojo de Agua	Zaquitel ojo de agua	auxiliar
103	Sebastián Pérez Jiménez	Tila	zaquitel Ojo de Agua	zaquitel Ojo de Agua	Representante
104	María Gómez Gómez	Tila	Zaquitel ojo de Agua	Zaquitel ojo de Agua	Suplente
105	Juana Hernández Gómez	Tila	Zaquitel ojo de Agua	Zaquitel ojo de Agua	Promotora
106	Augusto Cruz Gómez	Tila	Zaquitel ojo de Agua	Zaquitel ojo de Agua	Representante
107	Víctor Felipe Hernández Gómez	Tila	Zaquitel ojo de Agua	Zaquitel ojo de Agua	Representante
108	Aurelio Cruz Cruz	Tila	Zaquitel ojo de Agua	Zaquitel ojo de Agua	Representante
109	Pascual Castellano Gómez	Tila	Zaquitel ojo de Agua	Zaquitel ojo de Agua	Agente rural
110	Víctor Sánchez Gómez	Tila	Zaquitel ojo de Agua	Zaquitel ojo de Agua	Representante
111	Abran Gutiérrez Ramírez	Tila	Chulum Juárez	Chulum Juárez	Vocal Agente
112	Augusto Gómez López	Tila	Nuevo México	Nuevo México	Comité de Salud
113	Manuel Lopez Torres	Tila	Chulum Juarez	Chulum Juarez	Representante
114	Maria Gutierrez Lopez	Tila	Nuevo Mexico	Nuevo Mexico	Asistente Rural
115	Rigoberto Perez Mendoza	Tila	Chulum las	Chulum las Palmas	Representante

			Palmas		
116	Sebastian Perez Perez	Tila	Chulum Juárez	Chulum Juárez	Rep. de Barrio
117	Ernesto Gómez	Tila	Chulum Juárez	Chulum Juárez	Rep. Agente
118	Isidro Pérez Pérez	Tila	Cerro de Matamba	Cerro de Matamba	Representante
119	Efraín Torres Gómez	Tila	Zaquitel ojo de Agua	Zaquitel ojo de Agua	Representante
120	Alfredo López Pérez	Tila	Chulum Juárez	Chulum Juárez	Representante
121	Calixto Gómez Gutiérrez	Tila	Chulum Juárez	Chulum Juárez	Coordinar Chis s.
122	Roberto Gómez Gutiérrez	Tila	Chulum Juárez	Chulum Juárez	Representante
123	Filiberto Gómez Gómez	Tila	Chulum Juárez	Chulum Juárez	Representante
124	Efraín Ramírez Gómez	Tila	Los Mangos	Los Mangos	Representante
125	Juan Gutiérrez Torres	Tila	Chulum Juárez	Chulum Juárez	Representante
126	Maximiliano Ramírez Ramírez	Tila	Los mangos	Los mangos	Comité Gestor
127	Francisco Pérez Pérez	Tila	Chulum Juárez	Chulum Juárez	Comité Apoyo
128	Diego Pérez Ramírez	Tila	Chulum Juárez	Chulum Juárez	Promotor v.
129	Hermenegildo Gutiérrez Pérez	Tila	Chulum Juárez	Chulum Juárez	Representante
130	Benito López Pérez	Tila	Chulum Juárez	Chulum Juárez	Representante
131	Wilfrido Torres Gómez	Tila	Ojo de Agua	Ojo de Agua	Representante
132	Javier Torres Gómez	Tila	Ojo de Agua	Ojo de Agua	Representante
133	Juan Torres Aguilar	Tila	Zaquitel Ojo de Agua	Zaquitel Ojo de Agua	Copladem
134	Carlos Hernández cruz	Tila	Zaquitel Ojo de Agua	Zaquitel Ojo de Agua	Representante
135	Miguel Sanchez Gomez	Tila	Zaquitel Ojo de Agua	Zaquitel Ojo de Agua	Secretario
136	Francisco Cruz Gomez	Tila	Zaquitel ojo de Agua	zaquitel ojo de Agua	Representante
137	Anita Hernandez Gomez	Tila	Zaquitel ojo de	Zaquitel ojo de Agua	Representante

			Agua		
138	Carmela Gomez Vazquez	Tila	Zaquitel ojo de Agua	Zaquitel ojo de Agua	Representante
139	Lucia Gómez Cruz	Tila	Zaquitel ojo de Agua	Zaquitel ojo de Agua	Representante
140	Cecilia Gómez Casares	Tila	Zaquitel Ojo de Agua	Zaquitel Ojo de Agua	Representante
141	José Gómez Cruz	Tila	Zaquitel Ojo de Agua	Zaquitel Ojo de Agua	Representante
142	Marco López Gómez	Tila	zaquitel Ojo de Agua	zaquitel Ojo de Agua	Secretario de Comité
143	Marcela Cruz Castellanos	Tila	Zaquitel I Ojo de Agua	Zaquitel Ojo de Agua	Representante
144	Rosa torres Gutiérrez	Tila	La Montaña	La Montaña	Partera y Curandera
145	Marcela V. Pérez López	Tila	Chulum Juárez	Chulum Juárez	Representante
146	Juana Ramírez Pérez	Tila	Chulum Juárez	Chulum Juárez	Representante
147	Concepción Gtz. Ramírez	Tila	Chulum Juárez	Chulum Juárez	Representante
148	Liliana Pérez López	Tila	Chulum Juárez	Chulum Juárez	Representante
149	María Vázquez Gómez	Tila	Chulum Juárez	Chulum Juárez	Representante
150	Pascuala Pérez López	Tila	Chulum Juárez	Chulum Juárez	Representante
151	Marcela Gómez Gutiérrez	Tila	Chulum Juárez	Chulum Juárez	Representante
152	Micaela Pérez Jiménez	Tila	Chulum Juárez	Chulum Juárez	Representante
153	Ignacio Gómez Gutiérrez	Tila	Chulum Juárez	Chulum Juárez	Representante
154	Catalina Pérez López	Tila	Chulum Juárez	Chulum Juárez	Representante
155	Salvador Pérez Gutiérrez	Tila	Chulum Juárez	Chulum Juárez	Representante

**LISTA DE ASISTENCIA AL TALLER DE DIAGNOSTICO MICROREGIONAL DE REPRESENTANTES
FECHA DEL TALLER: 09 DE NOVIEMBRE DEL 2010**

NO.	NOMBRE DEL PARTICIPANTE	PROCEDENCIA	
		LOCALIDAD DE ORIGEN	EJE EN EL QUE PARTICIPA
01	Mateo Torres Ramírez	El Violín	Eje Cultural
02	Abelino Gómez Torres	Nuevo México	Eje Sociodemográfico
03	Encarnación Pérez López	Chulum Juárez	Eje Económico
04	Carmelino Gutiérrez Ramírez	Pansusteol	Eje Demográfico
05	José Pérez Ramírez	Pansusteol	eje cultural
06	Graciela López Jiménez	Chulum las Palmas	eje cultural
07	Luciano Pérez Ramírez	Willis Segunda	Eje Institucional
08	Adolfo Gómez Jiménez	Chulum las Palmas	Eje Económico
09	Lisandro López Jiménez	Chulum las Palmas	Eje Institucional
10	Francisco Ramírez Jiménez	Pansusteol	Eje Económico
11	Carmelino López Pérez	Chulum las Palmas	Eje Físico-Ambiental
12	Mateo Ramírez Encino	Los Mangos	Eje Económico
13	Sebastián López Ramírez	Los Mangos	Eje Físico Ambiental
14	Adolfo Pérez Ramírez	Cumbre y Cuesta	Eje Cultural
15	Manuel Vázquez Ramírez	Paraíso	Eje Institucional
16	Samuel Pérez Gómez	Cumbre y Cuesta	Eje Demográfico
17	Andrés Sota Martínez	Paraíso	Eje Cultural
18	Mateo Vázquez Gómez	Paraíso	Eje Demográfico
19	Antonio Pérez Ramírez	Cumbre y Cuesta	Eje Económico
20	Graciela Pérez Vázquez	Chulum Juárez	Sociodemográfico
21	Gustavo López Vázquez	Willis Segunda	Eje Físico-Ambiental
22	Mario Gómez Gómez	Zaquitel Ojo de Agua	Socio-Demográfico
23	Gilberto Hernández Torres	Zaquitel Ojo de Agua	Físico-Ambiental
24	Anita Hernández Gómez	Zaquitel Ojo de Agua	Físico-Ambiental

25	Juan Torres Aguilar	Zaquitel Ojo de Agua	Eje Cultural
26	Sebastián Ramírez Ramírez	Pansusteol	Eje Cultural
27	Natanael Gómez Gómez	Cumbre y Cuesta	Eje Institucional
28	Mateo López Martínez	Nuevo México	Eje Demográfico
29	Martha Gómez Juárez	El violín	Eje Sociodemográfico
30	Diego Pérez Gómez	Cumbre y Cuesta	Eje Institucional

**LISTA DE ASISTENCIA AL TALLER DE DIAGNOSTICO COMUNITARIO MICROREGIONAL DE ACTORES CLAVE
FECHA DEL TALLER: 09 DE NOVIEMBRE DEL 2010**

NO.	NOMBRE DEL PARTICIPANTE	PROCEDENCIA	
		ORGANIZACIÓN (NUCLEO AGRARIO, ORGANIZACIÓN, AUTORIDAD TRADICIONAL O CIVIL ETC)	CARGO QUE OCUPA
01	Bernabé Jiménez Jiménez	Chulum Las Palmas	Socio
02	Abran López López	Cholombola	Tesorero
03	Manuel Jiménez Jiménez	Chulum las Palmas	Representante
04	Oscar López Pérez	Chulum las Palmas	Comité de Educación
05	Gregorio Pérez Juárez	Iturbide	Agente Rural
06	Carmen Pérez Cruz	Iturbide	Comité de Educación
07	Ángel Jiménez Pérez	Las Palmas	Tesorero de Comité
08	Domingo Gómez Jiménez	Chulum Juárez	Sup. de Secretario
09	Wilfrido Torres Gómez	Ojo de Agua	

**LISTA DE ASISTENCIA AL TALLER DE DIAGNOSTICO COMUNITARIO MICROREGIONAL DE INSTITUCIONES
FECHA DEL TALLER: 09 DE NOVIEMBRE DEL 2010**

NO.	NOMBRE DEL PARTICIPANTE	PROCEDENCIA	
		INSTITUCION QUE REPRESENTA	CARGO QUE OCUPA
01	Francisco Arturo Sánchez Jiménez	SEF	Representante de Albergues
02	Irene Gómez Cruz	SEDEM	SEDEM
03	Ramiro Ramírez Pérez	Chiapas Solidario	Jefe de Sector

**LISTA DE ASISTENCIA AL 1er TALLER DE PLANEACION DE REPRESENTANTES COMUNITARIOS
FECHA DEL TALLER: 08 DE DICIEMBRE DEL 2010**

N°	NOMBRE DEL PARTICIPANTE	LOCALIDAD DE ORIGEN	EJE EN QUE PARTICIPA
01	Encarnación López Pérez	Chulum Juárez	Eje Económico
02	Graciela López Jiménez	Chulum Las Palmas	Eje Cultural
03	Diego Pérez Gómez	Cumbre Cuesta	Eje Institucional
04	Luciano Pérez Ramírez	Willis	Eje Institucional
05	Samuel Pérez Gómez	Cumbre Cuesta	Eje Demográfico
06	Santos T López García	Willis I	Físico Ambiental
07	Manuel Jiménez Jiménez	Chulum Las Palmas	Cultural
08	Mateo Torres Ramírez	El Violín	Eje Cultural
09	Martha Gómez Juárez	El Violín	Eje Sociodemográfico
10	Sebastián López Ramírez	Los Mangos	Eje Físico Ambiental
11	Antonio Pérez López	18 De Marzo	Eje Demográfico
12	Mateo Ramírez Encino	Los Mangos	Eje Económico

13	Antonio Pérez Ramírez	Cumbre	Eje Económico
14	María R. López Pérez	Chulum Las Palmas	Eje Institucional
15	Zoila López Torres	Chulum Las Palmas	Eje Cultural
16	Rigoberto Pérez Mendoza	Chulum Las Palmas	Eje Institucional
17	Gilberto Hernández Torres	Zaquitel Ojo De Agua	Eje Físico Ambiental
18	Carmelino López Pérez	Chulum Las Palmas	Eje Físico Ambiental
19	Graciela Pérez Vásquez	Chulum Juárez	Eje Sociodemográfico
20	Avelino Gómez Pérez	Nuevo México	Eje Sociodemográfico
21	Juan Torres Aguilar	Zaquitel Ojo De Agua	Eje Cultural
22	Anita Hernández Gómez	Zaquitel Ojo De Agua	Eje Físico Ambiental
23	Wilfrido Torres Gómez	Zaquitel Ojo De Agua	Eje Económico

**LISTA DE ASISTENCIA AL 1er TALLER DE PLANEACION DE ACTORES CLAVES
FECHA DEL TALLER: 08 DE DICIEMBRE DEL 2010**

N°	NOMBRE DEL PARTICPANTE	LOCALIDAD DE ORIGEN	EJE EN QUE PARTICIPA
01	Manuel Jiménez Jiménez	Las palmas	Social Demográfico
02	Francisco Pérez Pérez	Chulum Juárez	Cultural
03	Domingo Gutiérrez Pérez	Chulum Juárez	Económico
04	Augusto Gómez López	Nuevo México	Físico Ambiental
05	Alfredo López Pérez	Chulum Juárez	Social Demográfico
06	Bernabé Gómez Gómez	Chulum Juárez	Institucional Y Derechos
07	Juan Pérez Pérez	Chulum Juárez	Económico
08	Carmela Vázquez Vázquez	Ojo de agua	Físico Ambiental

**LISTA DE ASISTENCIA AL 1er TALLER DE PLANEACION DE INSTITUCIONES FEDERALES ESTATALES Y
FECHA DEL TALLER: 08 DE DICIEMBRE DEL 2010**

N°	NOMBRE DEL PARTICIPANTE	PROCEDENCIA	
		ORGANIZACIÓN (núcleo agrario, organización, autoridad tradicional o civil, etc.)	CARGO QUE OCUPA
01	Ramiro Ramírez Pérez	Chiapas Solidario	Jefe de Sector
02	Ana Laura Carballo Cruz	CDI Delegación	PIBAI
03	Luz Alejandra Vázquez Guillen	PIBAI, Delegación	Técnico PIBAI
04	Lic. Ana Del C. Valdivieso Hidalgo	Secretaria General de Gobierno	Delegación Del Gobierno
05	Francisco Javier Sánchez Arevalo	Secretaría General de Gobierno	Operador Politico

**LISTA DE ASISTENCIA AL 2° TALLER DE PLANEACION DE REPRESENTANTES COMUNITARIOS 1er DIA
FECHA DEL TALLER: 23 DE MARZO DEL 2011**

N°	NOMBRE DEL PARTICIPANTE	LOCALIDAD DE ORIGEN	EJE EN QUE PARTICIPA
01	Adolfo Gómez Jiménez	Las Palmas	Eje Económico
02	Samuel Pérez Gómez	Cumbre y Cuesta	Eje Sociodemográfico
03	Mateo Ramírez Encino	Los mangos	Eje Económico
04	Mateo Torres Ramírez	El Violín	Eje Cultural
05	Luciano Pérez Ramírez	Willis 2da	Eje Institucional
06	Andrés Vázquez López	18 de marzo	Eje Institucional
07	Abrahán López López	Willis 2 da	Eje Físico Ambiental
08	Avelino Gómez Pérez	Nuevo México	Eje Social Demográfico
09	Encarnación Pérez López	Chulum Juárez	Eje Económico
10	José Pérez Ramírez	Panstzusteol	Eje Cultural
11	Carmelino López Pérez	Chulum las Palmas	Eje Físico Ambiental

12	María Rufina López López	Las Palmas	Eje Institucional
13	Zoila López Torres	Las Palmas	Eje cultural
14	Antonio Pérez Martínez	Cumbre y Cuesta	Eje Físico Ambiental
15	Graciela López Jiménez	Las Palmas	Eje Cultural
16	Eva Jiménez Pérez	Las Palmas	Eje Cultural
17	Manuel Jiménez Jiménez	Las Palmas	Eje Institucional
18	Juan López Vásquez	Willis 2da	Eje Cultural
19	Rigoberto Pérez Mendoza	Las Palmas	Eje Institucional
20	Francisco Ramírez Méndez	Panstzusteol	Eje Económico
21	Rafael Gómez Jiménez	Cárdenas	Eje Social demográfico
22	Adán Jiménez Pérez	Cárdenas	Eje Institucional
23	Hipólito Ramírez Jiménez	Cárdenas	Eje Institucional
24	Nelia Gómez Jiménez	Cárdenas	Eje Socio cultural
25	José Pérez Álvaro	Chulum Hidalgo	Eje Social Demográfico
26	Graciela Pérez Vásquez	Chulum Juárez	Eje social Demográfico
27	Isaías Gutiérrez López	Panstzusteol	Eje Institucional
28	Juan Torres Aguilar	Ojo de Agua	Eje Económico
29	Gilberto Hdez. Torres	Ojo de Agua	Eje Físico Ambiental

**LISTA DE ASISTENCIA AL 2° TALLER DE PLANEACION DE INSTITUCIONES FEDERALES, ESTATALES, MUNICIPALES Y ORGANIZACIONES DE LA SOCIEDAD CIVIL
FECHA DEL TALLER: 23 DE MARZO 2011**

N°	NOMBRE DEL PARTICIPANTE	INSTITUCION QUE REPRESENTA	CARGO QUE OCUPA
01	Francisco Arturo Ramírez Mtz.	SEF	Res. Alb. Esc. Regional
02	Ramiro Ramírez Pérez	Jefe de Sector	Chiapas Solidario
03	Abel Martínez Pérez	Chiapas Solidario	Jefe de Sector

LISTA DE ASISTENCIA AL 2° TALLER DE PLANEACION DE ACTORES CLAVES
FECHA DEL TALLER: 23 DE MARZO 2011

N°	Nombre del participante	ORGANIZACIÓN(núcleo agrario, organización, autoridad tradicional o civil, etc.	CARGO QUE OCUPA
01	Israel Jiménez Jiménez	Las Palmas	Actor
02	Ovidio Ramírez Ramírez	Los Mangos	Actor
03	Jesús Bernabé Ramírez López	Chulum las palmas	Actor
04	Martha Gómez Juárez	Violín	Actor
05	Eduardo Gómez Pérez	Las Palmas	Actor
06	María Pérez López	Nuevo México	Actor
07	Genaro Gómez Álvarez	Chulum Iturbide	Suplente Agente Rural

LISTA DE ASISTENCIA AL 2° TALLER DE PLANEACION DE ACTORES CLAVES
MICRORREGION: LOS CHULUMES 1er DIA C.C.D.I. TILA
FECHA DEL TALLER: 30 DE MARZO 2011

N°	Nombre del participante	ORGANIZACIÓN(núcleo agrario, organización, autoridad tradicional o civil, etc.	CARGO QUE OCUPA
01	Manuel Jiménez Jiménez	Chulum las Palmas	Rep. comunidad
02	Carolina López López	Chulum las Palmas	Rep. comunidad
03	Lorenzo Jiménez Pérez	Chulum las Palmas	Rep. comunidad
04	Martha Gómez Suarez	El Violín	Rep. comunidad
05	Caralampio Gómez Pérez	Nuevo México	Agente Rural
06	Carmelino Cruz Gómez	Chulum Iturbide	Agente rural
07	Juan Antonio Juárez Álvarez	Chulum Iturbide	Secretario

**LISTA DE ASISTENCIA AL 2° TALLER DE PLANEACION DE REPRESENTANTES COMUNITARIOS 2° DIA
FECHA DEL TALLER: 30 DE MARZO DEL 2011**

N°	NOMBRE DEL PARTICPANTE	LOCALIDAD DE ORIGEN	EJE EN QUE PARTICIPA
01	Adolfo Gómez Jiménez	Chulum las Palmas	Eje Económico
02	Mateo Ramírez Encino	Los Mangos	Eje Económico
03	Carmelino López Pérez	Chulum las Palmas	Eje Ambiental
04	Graciela López Jiménez	Chulum Las Palmas	Eje Cultural
05	Mateo Jiménez López	Chulum las Palmas	Eje Cultural
06	María Rufina López López	Chulum las Palmas	Eje Cultural
07	Zoila López Torres	Chulum las Palmas	Eje Institucional
08	Eva Jiménez Pérez	Chulum las palmas	Eje Cultural
09	Fernando Jiménez Pérez	Chulum las Palmas	Eje Cultural
10	Alberto Ramírez Vázquez	Willis II	Eje Cultural
11	Juan López Vázquez	Willis II	Eje Social demográfico
12	Samuel Pérez Gómez	Cumbre y Cuesta	Eje Democrático
13	Antonio Pérez Ramírez	Cumbre y Cuesta	Eje Económico
14	Mateo Torres Ramírez	Violín	Eje Cultural
15	Carmelino Gutiérrez Ramírez	Pansusteol	Eje Social demográfico
16	José Pérez Álvarez	Chulum Hidalgo	Eje social Demográfico
17	Abelino Gómez Pérez	Nuevo México	Social Demográfico
18	Wilfrido Torres Gómez	Ojo de Agua	Eje Económico
19	José Pérez Ramírez	Pansusteol	Eje Cultural
20	Francisco Ramírez Méndez	Pansusteol	Eje Económico
21	Mateo López Martínez	Nuevo México	Eje social Democrático
22	Hipólito Ramírez Jiménez	Chulum Cárdenas	Eje Institucional
23	Rigoberto Pérez Mendoza	Chulum Cárdenas	Eje Institucional
24	Rafael Gómez Jiménez	Chulum Cárdenas	Eje Social demográfico

25	Adán Jiménez Pérez	Chulum Cárdenas	Eje Económico
26	Nelia Gómez Jiménez	Chulum Cárdenas	Eje Cultural
27	Natanael Gómez Gómez	Cumbre y Cuesta	Eje Institucional
28	Juan Torres Aguilar	Ojo de Agua	Eje Económico

**LISTA DE ASISTENCIA AL 2º TALLER DE PLANEACION DE REPRESENTANTES COMUNITARIOS 1er DIA
FECHA DEL TALLER: 24 DE MAYO DEL 2011**

Nº	NOMBRE DEL PARTICIPANTE	LOCALIDAD DE ORIGEN	EJE QUE PARTICIPA
01	Mateo López Ramírez	El Violín	Eje Cultural
02	Martha Gómez Juárez	El Violín	Actor
03	Manuela Torres Ramírez	El Violín	Actor
04	María Gómez Gutiérrez	El Violín	Actor
05	José Pérez Ramírez	Pansusteol	Eje Cultural
06	Luciano Pérez Ramírez	Willis 2ª.	Eje Institucional
07	José Pérez Álvarez	Chulum Hidalgo	Eje Demográfico
08	Fernando Jiménez Pérez	Chulum Las Palmas	Eje Económico
09	Adolfo Gómez Jiménez	Chulum las Palmas	Eje económico
10	Graciela López Jiménez	Chulum las Palmas	Eje Cultural
11	Juana López Jiménez	Chulum las Palmas	Eje cultural
12	Manuel Jiménez Jiménez	Chulum las Palmas	Eje actor
13	Mateo Jiménez López	Chulum las Palmas	Actor
14	Carmelino Ramírez Pérez	Violín	Actor/Agente rural
15	Rigoberto Pérez Mendoza	Chulum las Palmas	Eje institucional
16	Graciela Pérez Pérez	Paraíso	Invitada
17	Guadalupe Pérez Díaz	El violín	Invitada
18	Emerciana Pérez Pérez	El violín	Invitada
19	Rocelina Sota Rodríguez	El Paraíso	Invitada

20	María Pérez López	Nuevo México	Invitada
21	Alonso Martínez Torres	Paraíso	Invitado
22	Carmen Cruz Pérez	Violín	Invitada
23	Zoila López Torres	Chulum las Palmas	Eje Cultural
24	Carmelino López Pérez	Chulum las Palmas	Eje Ambiental
25	Rafael Gómez Jiménez	Chulum Cárdenas	Eje Demográfico
26	Adán Jiménez Pérez	Chulum Cárdenas	Eje Económico
27	Juan A. Juárez Álvarez	Chulum Iturbide	Invitado
28	Alcides Martínez Jiménez	Chulum Cárdenas	Invitado
29	Fernando López García	Willis 1	Eje Físico Ambiental
30	Román López López	Willis 1	Invitado
31	Fidel A. López Vázquez	Willis 1	Invitado
32	Encarnación Pérez López	Chulum Juárez	Eje Económico
33	Carmelino Gutiérrez Ramírez	Pansusteol	Eje Demográfico
34	Manuel Pérez Gómez	Colonia Montaña	Invitado
35	Diego Pérez Díaz	Violín	Invitado
36	Silverio Ramírez Gómez	Los mangos	Invitado
37	Marvilo Ramírez Gómez	Los Mangos	Invitado
38	Consuelo Gómez Gutiérrez	Los Mangos	Invitada
39	Carmela Gómez Torres	Los Mangos	Invitada
40	Eva Jiménez Pérez	Chulum las Palmas	Invitada

**LISTA DE ASISTENCIA AL 2º TALLER DE PLANEACION DE INSTITUCIONES FEDERALES, ESTATALES, MUNICIPALES Y ORGANIZACIONES DE LA SOCIEDAD CIVIL
FECHA DEL TALLER: 24 DE MAYO 2011**

Nº	NOMBRE DEL PARTICIPANTE	INSTITUCION QUE REPRESENTA	CARGO QUE OCUPA
01	Francisco J. Sánchez Arévalo	Delegación de Gobierno Tila	Operador Político
02	Irene Gómez Cruz	Secretaria para el Empoderamiento	Enlace

03	Álvaro Gutiérrez Jiménez	Chiapas Solidario	Jefe de Operación
04	Abel Martínez Pérez	Chiapas Solidario	Jefe de Operación
05	Lic. Alba Luz Trujillo Gutiérrez	Delegada Municipal Chiapas Solidario	Delegada Municipal

**LISTA DE ASISTENCIA AL 2° TALLER DE PLANEACION DE ACTORES CLAVES
FECHA DEL TALLER: 24 DE MAYO 2011**

N°	NOMBRE DEL PARTICIPANTE	LOCALIDAD DE ORIGEN	CARGO QUE OCUPA
01	Eduardo Gómez Pérez	Chulum las Palmas	Suplente de Agente
02	Isabelino Encino Jiménez	Chulum Hidalgo	Agente Rural
03	Caralampio López Ramírez	Ejido Willis 2ª.	Representante
04	Francisco López Pérez	Independencia	Agente
05	Cornelio López López	Willis 2ª.	Secretario Agente
06	Ranulfo Vázquez Ramírez	Willis 1ª.	Representante
07	Sergio Martínez Ramírez	Willis 1ª	Agente
08	Rafael Gutiérrez Ramírez	Pansusteol	Agente
09	Ricardo Gómez Gómez	Anexó Chulum Juárez E. Zapata	Representante
10	Diego Sota Gómez	Paraíso	Representante
11	Nicolás Gómez López	Emiliano Zapata	Agente
12	Carmelino Cruz Gómez	Chulum Iturbide	Agente
13	Genaro Gómez Álvarez	Chulum Iturbide	Suplente Agente

14	Domingo Ramírez Pérez	La Cruz	Agente
15	Alejandro Martínez Jiménez	Chulum Cárdenas	Agente Rural
16	Víctor Santiago Pérez Gómez	Nuevo México	Representante Agente
17	Juan E. Pérez Pérez	Chulum juarez	Secretario Comisariado
18	Adolfo Ramírez Pérez	La Cruz	Suplente del agente
19	Manuel Vázquez Ramírez	Paraíso	Agente Rural

CHAMBU LUM IX CHULUMOK

2010-2011

TILA, CHIAPAS

