



**PLAN DE DESARROLLO DE LA
MICRORREGION**

“ZONA CENTRO SABANILLA”

TILA, CHIAPAS, 13 DE ENERO 2012

ÍNDICE

Presentación	2
Agradecimientos	4
Visión de Futuro	5
Diagnóstico (Estrategias de desarrollo, problemática e indicadores de línea base)	6
Matriz de Financiamiento	22
Relatoría de Talleres y participantes en el proceso	25
Anexo 1. Cartografía	29
Anexo 2. Estadísticas y otros indicadores	36
Anexo 3. Fichas de Proyectos Estratégicos	41
Anexo 4. Relación de Participantes	68

Presentación

La microrregión "Zona Centro Sabanilla" está ubicada en el municipio de Sabanilla, Chiapas y conformada por 22 localidades de alta y muy alta marginación, siendo las siguientes: Muy Alta Marginación (Shushupa, La Providencia, Los Magos y San Patricio) y Alta Marginación (El Paraíso, Asunción Huitiupan, El Calvario, Las Palmas Santa Catarina y Emiliano Zapata y Francisco Villa, Frontera Emiliano Zapata, Velasco Suárez, Lázaro Cárdenas del Río, Villa Flores, 20 de Noviembre, Quioich, Los Naranjos, Los Moyos, Boca Chulum, Juan González Esponda, Nuevo México y Alegría). La población total es de 10,524 habitantes; de la cual 8,737 corresponde a población indígena, equivaliendo a 92% del total de la microrregión.

Los habitantes de la microrregión son hablantes de la lengua chol derivada de la lengua maya. A través del tiempo han venido transformado su cultura; gran parte las han perdido, sobre todo las autoridades tradicionales, sus sistemas normativos y las formas de administrar la justicia han desaparecido, hoy se rigen con autoridades civiles, agentes rurales municipales y comisariados ejidales. La lengua indígena la conservan pero tiende a desaparecer sobre todos en los niños y jóvenes debido a que a medida que transcurre el tiempo dejan de comunicarse en su lengua materna. Quedan pocas personas que conservan el arte de tocar la música, los danzantes, los artesanos, igual pasa con la medicina tradicional indígena. Sabemos que toda cultura se transforma, caso específico la danzas las bailaban descalzos, hoy las bailan con zapatos; algunos curanderos combinan con medicina de patente. Las celebraciones más importantes son el Señor de Esquipulas, San Sebastián, San Juan, San Miguel Arcángel y el día de Santa Cruz.

El municipio se ubica en la región económica "VI Selva" y limita al Norte con el Estado de Tabasco, al este con el municipio de Tila, al sur con el municipio de Simojovel y al oeste con el municipio de Huitiupan. Las coordenadas de la cabecera municipal en que se localiza están en: 17° 17' 00" de latitud norte y 92° 33' 03" de longitud oeste y se ubica a una altitud de 270 metros sobre el nivel del mar, cuenta con una extensión territorial de 253 km², su clima es cálido húmedo lluvioso todo el año. La mayor parte del territorio municipal se encuentra dentro de la subcuenca Puxcatán y en menor proporción en la subcuenca Almendro (ambas de la cuenca Grijalva – Villahermosa)

La escasa efectividad de diversos programas diseñados para promover el desarrollo puede tener su origen en la limitada comprensión de las comunidades que impiden alcanzar los resultados deseados o bien la desarticulación de los distintos programas sectoriales que se realizan en el mismo espacio. Para esto fue necesario crear un modelo de desarrollo con identidad con la participación activa de los pueblos indígenas.

En el mes de Agosto se realizó el taller de Sensibilización en la cabecera municipal de Sabanilla con todas las autoridades, actores principales y a la población interesada en participar en el proceso; generándose acuerdos para la

implementación de la Estrategia de Planeación y Gestión del Territorio de Desarrollo con Identidad (EPyGTDI).

Se realizaron 2 talleres comunitarios de diagnóstico participativo en la cabecera municipal de Sabanilla y con los resultados generados se efectúa el taller denominado Diagnóstico Microrregional con los representantes de los 5 ejes de análisis en donde se analizaron los resultados de los diagnósticos comunitarios e identificaron las problemáticas más comunes.

En el mes de Noviembre del 2011 se llevó a cabo el 1er Taller de Planeación Microrregional para la identificación de ideas de proyecto de cada eje. En el mes de Diciembre de 2011 se realizó la etapa de análisis de consistencia y la valoración técnica de las ideas de proyecto en coordinación y apoyo con dependencias de los 3 órdenes de gobierno, con el objeto de realimentar y soportar las ideas de proyecto elaboradas con los representantes de los ejes y las fichas técnicas para obtener los costos aproximados que se utilizarían para realizar el 2º Taller de Planeación Microrregional para la priorización e identificación de proyectos estratégicos. Finalmente el último Taller Microrregional de Validación del plan microrregional de la “Zona Centro Sabanilla” fue realizado en el mes de Enero del 2012.

Agradecimientos

Le agradecemos a todas las personas y autoridades de las comunidades y localidades que conforma la microrregión “Zona Centro Sabanilla” que participaron activamente en todo el proceso de desarrollo de la Estrategia de Planeación y Gestión del Territorio de Desarrollo con Identidad (EPyGTDI) y en especial a los representantes de los 5 ejes nombrados por los participantes en los talleres comunitarios por haber asumido responsablemente el cargo y las riquezas de las aportaciones proporcionados para el resultado obtenido de la Planeación microrregional que les presentamos.

También agradecemos infinitamente a las dependencias del Gobierno del Estado: la Coordinación Municipal de Sabanilla, la Subsecretaria del Gobierno, COMCAFE, Secretaria para el Desarrollo y Empoderamiento de la Mujer, SEPI, de Yajalón, Delegado de Gobierno de Tila, Director de la Casa de Cultura de Sabanilla y el Consejero chol por su participación y colaboración en todo el proceso de la EPyGTDI.

Finalmente agradecemos al personal de la Comisión Nacional para el Desarrollo de los Pueblos Indígenas CDI de oficinas Centrales, Delegación Estatal por su apoyo en capacitación y asesorías durante el proceso de EPyGTDI; igualmente al personal del Centro Coordinador para el Desarrollo Indígena CCDI de Tila por su colaboración esfuerzo y apoyo en la realización de todos los talleres en la microrregión, que participaron como facilitadores y coordinadores de cada uno de los procesos de la Estrategia, que fueron de mucha ayuda en la aportación de sus experiencias de trabajo con las comunidades y pueblos indígenas. A las compañeras promotoras que ayudaron en las mesas de trabajo en la traducción y dinámica en los todos los talleres comunitarios y microrregionales.

Visión de futuro

“Ser comunidades indígenas, que conserven su identidad cultural, usos y costumbres de forma organizada, respetando la equidad e igualdad en la impartición de justicia, buscado el equilibrio ecológico de manera sustentable en el aprovechamiento de los recursos naturales en coordinación con los 3 niveles de gobierno, Municipal, Estatal y Federal”.

Diagnóstico

Matriz de Resultados: Eje Físico Ambiental

Estrategia de desarrollo	Problemática y/o potenciales de la microrregión	Indicadores de línea base (situación inicial)
<p>Vías de comunicación en buenas condiciones en la Microrregión Zona Centro Sabanilla</p>	<p>Difícil acceso por las condiciones inadecuadas del camino en las localidades de Asunción Huitiupan, El Calvario y Las Palmas Santa Catarina de la comunidad de Sabanilla 01 y las localidades de Villa Flores, Lázaro Cárdenas, San Patricio, Los Moyos, 20 de Noviembre, Quioich, Alegría, Nuevo México y Los Naranjos de la comunidad de Sabanilla 02 debido a la falta de mantenimiento por parte de las dependencias, relieve accidentado por estar ubicado en una zona montañosa y el arrastre del material de revestimiento, daño a cunetas, deslaves y azolvamiento de alcantarillas en la época de fuertes lluvias afectando a 7,951 personas en el traslado de personas, materiales y productos del campo.</p> <p>Información de las tarjetas de resultados (S1-1A,1B y S2-2A, 2-C 2-D)</p>	<p>Nombre: Porcentaje de km de camino no pavimentado en la microrregión</p> <p>Fórmula: $\frac{\text{Km de camino no pavimentado}}{\text{Km de camino en la microrregión}} \times 100$</p> <p>Valor año base: (56.7 / 78.7) X 100 = 72.1%</p> <p>Fuente: Taller de Diagnóstico Microrregional.</p>
	<p>Dificultad en el paso del río Sabanilla para las personas y vehículos de la localidad Emiliano Zapata de la comunidad Sabanilla 01 y Shushupa de la comunidad Sabanilla 02 debido a que no se cuenta con puente y en épocas de fuertes lluvias que principalmente se tienen en la región de Julio a Noviembre el Río Sabanilla crece subiendo su nivel, afectando a 466 personas en su traslado teniendo que acudir a un puente de hamaca.</p>	<p>Nombre: Porcentaje de población afectada por la necesidad de puente en el Río Sabanilla en las localidades de Emiliano Zapata y Shushupa</p> <p>Fórmula: $\frac{\text{Población afectada por falta de puente}}{\text{Total personas de E. Zapata y Shushupa}} \times 100$</p>

	Información de las tarjetas de resultados (S2-2B).	<p>Valor año base: (466 / 466) X 100 = 100%</p> <p>Fuente: Taller de Diagnóstico Microrregional.</p>
Bosques conservados y restaurados	<p>La localidad de Asunción Huitiupan de la comunidad de Sabanilla 01 cuenta con áreas con potencial para aprovechamiento preferentemente forestal, esto debido a que anteriormente se contó con bosques que fueron talados para el uso del suelo en la producción de actividades agropecuarias y actualmente los productores conscientes de la importancia del cuidado de la naturaleza desean aumentar su área de reserva ecológica en 84 hectáreas que a futuro pudiera traer beneficios a 115 familias de la localidad.</p> <p>Información de las tarjetas de resultados (S1-1C)</p>	<p>Nombre: Porcentaje de hectáreas de bosque conservadas en la localidad de Asunción Huitiupan.</p> <p>Fórmula: $\frac{\text{Has. de bosques conservadas}}{\text{Has. de uso preferentemente forestal de la localidad}} \times 100$</p> <p>Valor año base: (226 / 310) X 100= 72.9 %</p> <p>Fuente: Taller de Diagnóstico Microrregional.</p>

Matriz de Resultados: Eje Social Demográfico

Estrategia de desarrollo	Problemática y/o potenciales de la microrregión	Indicadores de línea base (situación inicial)
Viviendas Digna	<p>En las localidades de Las Palmas Santa Catarina, El Paraíso, Asunción Huitiupan de la comunidad Sabanilla 01 y, Shushupa, Juan González Esponda, 20 de Noviembre, Villa Flores, Quioich, Los Moyos, Velasco Suarez y La Providencia de la comunidad Sabanilla 02 las familias se enfrentan a la introducción de aguas en sus viviendas en épocas de lluvias ya que el tipo de material con el que están construidas son de láminas y maderas y se encuentran en malas condiciones; debido a que no se les da mantenimiento porque se carece de recursos económicos y no se cuenta con materiales de la región; trayendo como consecuencia el aumento de enfermedades.</p> <p>Información de las tarjetas de resultados (S1-1B, S2-2A y 2B).</p>	<p>Nombre: Porcentaje de viviendas en malas condiciones en la microrregión</p> <p>Fórmula: $\frac{\text{Núm. viviendas en malas condiciones}}{\text{Total viviendas en la microrregión}} \times 100$</p> <p>Valor año base: $(650 / 2,279) \times 100 = 28.5\%$</p> <p>Fuente: Taller de Diagnóstico Microrregional</p>
Escuelas Dignas	<p>En las localidades de Las Palmas Santa Catarina, El Paraíso, Asunción Huitiupan de la comunidad Sabanilla 01 y Shushupa, 20 de Noviembre, Quioich, Los Moyos, Villa Flores de la comunidad Sabanilla 02 las escuelas del nivel preescolar y primaria se encuentran en malas condiciones debido al deterioro de los materiales de construcción, así mismo estas cuentan con poco mobiliario (pupitres, escritorios y pizarrones) y el que tienen se encuentra en regulares o malas condiciones provocando la introducción de agua a</p>	<p>Nombre: Porcentajes de escuelas y mobiliarios en malas condiciones en la microrregión</p> <p>Fórmula: $\frac{\text{Núm. de escuelas en malas condiciones}}{\text{Total de escuelas en la microrregión}} \times 100$</p> <p>Valor año base: $(11 / 52) \times 100 = 21.2\%$</p>

	<p>los salones, grietas, de las paredes y pisos.</p> <p>Información de las tarjetas de resultados (S1-1C, S2-2D)</p> <p>En la localidad de Villa Flores de la comunidad Sabanilla 02 la escuela de preescolar no cuenta con infraestructura y mobiliarios lo que hace que los niños reciban sus clases en espacios prestados por los padres de familia de la comunidad y no cuentan con mobiliario apropiado, esto trae como consecuencia la falta de espacios apropiados, introducción de agua, inseguridad de los alumnos y maestros.</p> <p>Información de las tarjetas de resultados (S2 - 2F)</p>	<p>Fuente: Taller de Diagnóstico Microrregional</p>
<p>Agua permanente para todos</p>	<p>En las localidades de Las Palmas Santa Catarina y El Paraíso de la comunidad Sabanilla 01; Shushupa, Juan González Esponda, Boca Chulum, 20 de Noviembre, Villa Flores, Los Moyos, La Providencia y Velasco Suarez de la comunidad Sabanilla 02 el sistema de agua entubada no abastece a toda la población debido al crecimiento de la misma, además de que la red de agua entubada se encuentre en malas condiciones provocando fugas y escases en épocas de secas trayendo como consecuencia la falta de agua para el consumo y problemas de salud.</p> <p>Información de las tarjetas de resultados:(S1-1A, S2-2B)</p>	<p>Nombre: Porcentaje de viviendas con problemas de agua entubada en las localidades de la microrregión</p> <p>Fórmula: $\frac{\text{Viviendas con problemas de agua}}{\text{Total de viviendas de la microrregión}} \times 100$</p> <p>Valor año base: $(880 / 2,279) \times 100 = 38.6\%$</p> <p>Fuente: Taller de Diagnóstico Microrregional</p>

<p>Salud de primer nivel para todos</p>	<p>En las localidades de Las Palmas Santa Catarina de la comunidad Sabanilla 01; Shushupa, Juan González Esponda, 20 de Noviembre, Villa Flores, La Providencia, Quioich, Velasco Suarez y Boca Chulum de la comunidad Sabanilla 02 las familias tienen que trasladar a sus enfermos a recibir la atención médica a la cabecera municipal y comprar sus medicamentos de manera particular ya que cuentan con casa de salud en sus comunidades pero el auxiliar o técnico de salud solo llega de vez en cuando a brindar la atención médica y no permanece los 7 días de la semana, además de que no cuentan con un botiquín medico apropiado para dar la atención básica, esto provoca que en algunos casos haya complicaciones de algunas enfermedades.</p> <p>Información de las tarjetas de resultados (S1- 1D, S2-2E y 2D)</p>	<p>Nombre: Porcentaje de localidades con servicio médico deficiente en la microrregión.</p> <p>Fórmula: $\frac{\text{Loc. con servicios médicos deficiente}}{\text{Total de localidades de la microrregión}} \times 100$</p> <p>Valor año base: $(9 / 22) \times 100 = 40.9\%$</p> <p>Fuente: Taller de Diagnóstico Microrregional</p>
<p>Manejo sanitario con calidad</p>	<p>En las localidades de Las Palmas Santa Catarina y El Paraíso de la comunidad Sabanilla 01 existen viviendas que no cuentan con sistema de drenaje así mismo el que existe en las localidades se encuentra en malas condiciones debido a que cuenta con muy poco desnivel para el desagüe de las aguas negras, esto es debido al crecimiento poblacional y a la poca atención de las autoridades municipales provocando el encharcamiento de aguas negras, malos olores, contaminación de los ríos, producción de moscos, enfermedades de tipo transmisibles.</p>	<p>Nombre: Porcentaje de viviendas sin drenajes o en malas condiciones en las localidades de Las Palmas Santa Catarina y El Paraíso de la comunidad Sabanilla 01</p> <p>Fórmula: $\frac{\text{Viv. sin drenajes o en malas condiciones}}{\text{Total de viviendas}} \times 100$</p> <p>Valor año base: $(150 / 327) \times 100 = 45.9\%$</p>

	<p>Información de las tarjetas de resultados (S1-1E, S2-2G y 2G)</p>	<p>Fuente: Taller de Diagnóstico Microrregional</p>
<p>Manejo sanitario con calidad</p>	<p>En las localidades de Quioich, Shushupa y Juan González Esponda de la comunidad Sabanilla 02 se cuentan con sanitarios (letrinas) en malas condiciones, esto es debido a que los materiales con los que están construidas (maderas, laminas o plástico se encuentran deteriorados y el escaso mantenimiento a las mismas, esto ha traído como consecuencia que en épocas de lluvias se provoquen derrumbes de algunas de ellas.</p> <p>Información de las tarjetas de resultados(S2-2F)</p>	<p>Nombre: Porcentaje de letrinas en malas condiciones en las localidades de, Quioich, Shushupa y Juan González Esponda de la comunidad Sabanilla 02</p> <p>Fórmula: $\frac{\text{Núm. letrinas en malas condiciones}}{\text{Total de letrinas de 3 localidades}} \times 100$</p> <p>Valor año base: $(111 / 111) \times 100 = 100\%$</p> <p>Fuente: Taller de Diagnóstico Microrregional</p>

Matriz de resultados: Eje Cultural

Estrategia de desarrollo	Problemática y/o potenciales de la microrregión.	Indicadores de la línea base (situación inicial)
Música y danza tradicional reorganizada	<p>Disminución de la participación de choles y tzotziles en fiestas patronales con la música y danza del carnaval en las localidades Asunción Huitiupan, Las Palmas Santa Catarina, El Calvario, El Paraíso y Emiliano Zapata de la comunidad Sabanilla 01; Frontera Emiliano Zapata, La Providencia, Shushupa, Francisco Villa, Los Moyos, Lázaro Cárdenas del Río, Boca Chulum y 20 de Noviembre de la comunidad Sabanilla 02 debido a problemas de organización, coordinación con las autoridades de las localidades, el costo de los instrumentos, vestimentas y alimentación.</p> <p>Información de las tarjetas de resultados (S1-01 S2-2C)</p>	<p>Nombre: Porcentaje de localidades que no realizan fiesta tradicional en la microrregión</p> <p>Fórmula: $\frac{\text{Loc. que no realizan fiestas tradicional}}{\text{Total de localidades en la microrregión}} \times 100$</p> <p>Valor año base: (13 / 22) X 100 = 59.1%</p> <p>Fuente: Taller de Diagnóstico Microrregional</p>
Lengua materna tzotzil rescatada	<p>Los jóvenes y niños ya no hablan la lengua Materna tzotzil en las localidades de Los Moyos, La Providencia, Quioich y Los Mangos de la comunidad Sabanilla 02 y Asunción Huitiupan, Las Palmas Santa Catarina y El Calvario de la comunidad Sabanilla 01 porque cuando nuestros padres vinieron a buscar tierras y trabajar en las fincas cafetaleras fueron discriminados por hablar lengua indígena, lo han dejado de enseñar a sus hijo y además en las escuelas las clases se dictan en español; esto está ocurriendo desde hace 15 años aproximadamente.</p>	<p>Nombre: Porcentaje de localidades con pérdida de la lengua materna en la microrregión.</p> <p>Fórmula: $\frac{\text{Localidades con pérdida de la lengua}}{\text{Total de localidades en la microrregión}} \times 100$</p> <p>Valor año base: (7 / 22) X 100 = 31.8%</p> <p>Fuente: Taller de Diagnóstico Microrregional</p>

	Información de la tarjeta de resultados (S1-1D S2-2D)	
Médicos y parteras tradicionales reconocidos y capacitados	<p>La población ocupa cada vez menos la medicina tradicional indígena para el cuidado y prevención de la salud en las localidades de Asunción Huitiupan, Las Palmas Santa Catarina, El Calvario, El Paraíso y Emiliano Zapata de Sabanilla 01 y Los Moyos, La Providencia, Boca Chulum, 20 de Noviembre, Lázaro Cárdenas del Río, Los Mangos y Shushupa de Sabanilla 02 debido a la discriminación y falta de reconocimientos de los médicos y parteras tradicionales; ya no se trasmite el conocimiento a las nuevas generaciones, desconocimiento de las plantas medicinales y su aplicación, la utilización de agroquímicos ha eliminado mucha de las plantas utilizadas en la medicina tradicional</p> <p>Información de las tarjetas de resultados (S1-1C y S2-2B)</p>	<p>Nombre: Porcentaje de médicos y parteras tradicionales no reconocidos en la microrregión</p> <p>Fórmula: $\frac{\text{Médicos y partera no reconocidos}}{\text{Total de médicos y partera}} \times 100$</p> <p>Valor año base: (28/85) X 100 = 32.9%</p> <p>Fuente: Taller de Diagnóstico Microrregional</p>
Capacitados para la elaboración de cestería	<p>Escasa elaboración de artesanías de cestos de mimbres y carrizo como se hacía antes debido a que existen muy pocos artesanos con conocimientos de la técnica artesanal y no cuentan con herramientas de trabajo; además de la poca promoción en el rescate de esta técnica, este problema se presenta en las localidades de Las Palmas Santa Catarina, Asunción Huitiupan, Emiliano Zapata, El Paraíso de Sabanilla 01 y Los Moyos, Manuel Velasco Suárez, La Providencia, Lázaro Cárdenas del Río, Boca Chulum, Quioich, Shushupa, Francisco Villa, Alegría y 20 de</p>	<p>Nombre: Porcentaje de localidades sin conocimientos para la elaboración de cestería en la microrregión</p> <p>Fórmula: $\frac{\text{Localidades sin conocimiento Artesanal}}{\text{Total de población de la microrregión}} \times 100$</p> <p>Valor año base: (14 / 22) X 100 = 63.6%</p> <p>Fuente:</p>

	Noviembre de Sabanilla 02 Información de las tarjetas de resultados (S1-1B Y S2-2A)	Taller de Diagnóstico Microrregional
--	--	--------------------------------------

Matriz de resultados: Eje Económico

Estrategia de desarrollo	Problemática y/o potenciales de la microrregión	Indicadores de línea base (situación inicial)
Cultivos básicos con alta producción	<p>Las localidades Las Palmas Santa Catarina, Asunción Huitiupan y El Paraíso de la Comunidad Sabanilla 01 y Quioich, Shushupa, Los Moyos, 20 de Noviembre, Boca Chulum, La Providencia, Lázaro Cárdenas, La Frontera Emiliano Zapata y Manuel Velasco Suarez de la Comunidad Sabanilla 02 presentan bajo rendimiento de los cultivos básicos debido a la erosión del suelo provocado por el excesos de siembra de los monocultivos en los dos ciclos productivo, poca rotación de acahuales, no se realizan cultivos alternativos, ni labranza de conservación; además existe excesos de plagas y enfermedades debido al desconocimiento en el control y aplicación de insumos que afecta a 1,439 productores.</p> <p>Información de las tarjetas de resultados (S1-1A y S2-2C)</p>	<p>Nombre: Porcentaje de Has de los cultivos básico con rendimientos bajos en la microrregión</p> <p>Fórmula: $\frac{\text{Has. de cultivos básicos con rendimientos Bajos}}{\text{Total de Has de cultivos básicos}} \times 100$</p> <p>Valor año base: (950 / 1,539) X 100 = 61.7%</p> <p>Fuente: Taller de Diagnóstico Microrregional</p>
Café de alto rendimiento	<p>Las localidades Las Palmas Santa Catarina, Asunción Huitiupan y El Paraíso de la Comunidad Sabanilla 01 y Shushupa, Los Moyos, 20 de Noviembre y Quioich de la Comunidad Sabanilla 02 que cultivan una superficie de 495 has. de café criollo y otras variedades tienen bajo rendimiento producto de la erosión del suelos a consecuencia que no se realiza actividad de labranza de conservación; además son plantaciones demasiadas viejas, muy deterioradas e infectadas</p>	<p>Nombre: Porcentaje de Has. de café con bajos rendimientos en la microrregión</p> <p>Fórmula: $\frac{(\text{Has. de café con rendimiento bajos})}{(\text{Total de Has cultivadas de café})} \times 100$</p> <p>Valor año base: (385 / 495) X 100 = 77.8 %</p>

	<p>por las plagas y enfermedades como la broca, rolla y ojo de gallo. Esto afecta a 435 productores.</p> <p>Información de las tarjetas de resultados (S1-1B y S2-2A)</p>	<p>Fuente: Taller de Diagnóstico Microrregional</p>
Café de alto rendimiento	<p>Las localidades Las Palmas Santa Catarina, Asunción Huitiupan y El Paraíso de la Comunidad Sabanilla 01 y Shushupa, Los Moyos, 20 de Noviembre y Quioich de la Comunidad Sabanilla 02 venden el café a un precio demasiado bajo debido a que carecen de organización para su comercialización; además no hay centro de acopio que les garantice el remanente por las ventas, la mayoría de los cafeticultores acuden a vender su producto en la cabecera municipal de Sabanilla, Chiapas aunque les genera más gasto de operación por el traslado.</p> <p>Información de las tarjetas de resultados (S1-1C y S2-2B)</p>	<p>Nombre: Porcentaje de productores que vende el café a bajo precio en la microrregión</p> <p>Fórmula: $\frac{\text{Producción q/vende su café a bajo precio} \times 100}{\text{Total de productores de café}}$</p> <p>Valor año base: (250 / 435) X 100= 57.5 %</p> <p>Fuente: Taller de Diagnóstico Microrregional</p>
Potreros con manejo intensivo para la comercialización de ganado	<p>En las Localidades Las Palmas Santa Catarina, Asunción Huitiupan y El Paraíso de la Comunidad Sabanilla 01 y Quioich, Los Moyos, 20 de Noviembre, La Frontera E. Zapata, Boca Chulum, La Providencia, Lázaro Cárdenas y Manuel Velasco Suarez de la Comunidad Sabanilla 02, los animales bajan de peso en tiempo de estiaje y la producción de becerros baja considerablemente porque disminuyen los volúmenes de pastizales y hay poco abasto de agua esto se debe a que carecen de divisiones adecuadas para la rotación de potreros,</p>	<p>Nombre: Porcentaje de has. con pastos mejorados en la microrregión.</p> <p>Fórmula: $\frac{\text{Has. con pastos mejorados} \times 100}{\text{Total de Has de pastos}}$</p> <p>Valor año base: (150 / 1,528) X 100 = 9.8 %</p>

	<p>los jagüeyes tienden a secarse y la mayoría son pastos estrella con poca calidad nutritiva; además son afectados por las enfermedades ya que no llevan un control zoonosanitario y desconocen el manejo y cuidado del hato ganadero.</p> <p>Información de las tarjetas de resultados (S1-1D y S2-2E)</p>	<p>Fuente: Taller de Diagnóstico Microrregional</p>
<p>Potrerros con manejo intensivo para la comercialización de ganado</p>	<p>El ganado en la microrregión se vende a muy bajo precio, el productor pierde más del 30% al comercializar al bulto, esto es debido a que se carece de una báscula para vender pesado el ganado ya que el intermediario se aprovecha de la necesidad del productor. Las localidades ganaderas son Las Palmas Santa Catarina, Asunción Huitiupan y El Paraíso de la Comunidad Sabanilla 01 y Manuel Velasco Suarez, Lázaro Cárdenas, 20 de Noviembre, La Providencia, Los Moyos, Boca Chulum, Quioich, y la Frontera Emiliano Zapata de la comunidad Sabanilla 02.</p> <p>Información de las tarjetas de resultados (S1-1E y S2-2D)</p>	<p>Nombre: Porcentaje de productores ganaderos que no tiene jagüey en la microrregión</p> <p>Fórmula: $\frac{\text{Producción ganaderos q/no tienen jagüey}}{100} \times \text{Total de productores ganaderos}$</p> <p>Valor año base: (107 / 296) X 100 = 36.1 %</p> <p>Fuente: Taller de Diagnóstico Microrregional</p> <p>Nombre: Porcentaje de productores que comercializan ganado en bulto a precio bajo en la microrregión</p> <p>Fórmula: $\frac{\text{Producción que comerc. ganado en bulto}}{\text{Total de productores ganaderos}} \times 100$</p> <p>Valor año base:</p>

		$(200 / 296) \times 100 = 67.6\%$ Fuente: Taller de Diagnóstico Microrregional
--	--	---

Matriz de resultados: Eje Institucional y Derecho

Estrategia de desarrollo	Problemática y/o potenciales de la microrregión	Indicadores de línea base (situación inicial)
<p>Las comunidades gestionan su desarrollo</p>	<p>Los habitantes reciben beneficios en la gestión y seguimiento de los distintos proyectos de la comunidad apoyados por los comisariados ejidales y agentes municipales que conocen algunas instituciones y sus programas; esto a través de nuestra estructura que son las asambleas comunitarias y la asamblea ejidal que se coordinan para resolver las diferentes necesidades. La forma de organización beneficia a los ejidatarios de las localidades Asunción Huitiupan, El Paraíso y Las Palmas Santa Catarina de la Comunidad Sabanilla 01; Shushupa, Quioich, Boca Chulum, Velasco Suarez, Villa Flores, 20 de Noviembre y Los Naranjos de la Comunidad Sabanilla 02. Se estima 5,642 habitantes beneficiados.</p> <p>Información de las tarjetas de resultados (S1-1A, 1B y S2- 2D)</p> <p>Los habitantes de nuestra localidad tienen poco beneficios de los programas institucionales porque desconocemos los programas institucionales; además vivimos muy alejados de donde se encuentran las dependencias y los representantes de las instituciones no vienen a la localidad. Esto afecta a 40 familias de la localidad Shushupa de la comunidad Sabanilla 02.</p>	<p>Nombre: Porcentaje de personas que conocen los programas institucionales en la microrregión</p> <p>Fórmula: $\frac{\text{Núm. person. conocen program. Instituc.}}{\text{Núm. de personas de la microrregión}} \times 100$</p> <p>Valor año base: $(40 / 10,524) \times 100 = 0.4 \%$</p> <p>Fuente: Taller de Diagnóstico Microrregional</p>

<p>Servidores públicos brindando servicios de calidad</p>	<p>Información de las tarjetas de resultados (S2-2C)</p> <p>No somos atendidos adecuadamente por algunos servidores públicos del municipio de Sabanilla cuando acudimos a realizar gestiones para el beneficio de nuestras comunidades al no tramitar nuestras peticiones cuando se pertenece a otros partidos políticos en relación con los que ocupan actualmente el cargo y no saber expresarse en español correctamente. Afecta a las localidades de Quioich, Los Moyos, 20 de Noviembre, Velasco Suárez, Villa Flores y Shushupa de la comunidad Sabanilla 02 y Asunción Huitiupan, El Paraíso y Las Palmas Santa Catarina de la comunidad Sabanilla 01. Se estima una población de 5,227 que no reciben buena atención.</p> <p>Información de las tarjetas de resultados (S-1 1-E, S-2 2-A, 2-B).</p>	<p>Nombre: Porcentaje de localidades que no están conformes con la atención de los servidores públicos en la microrregión</p> <p>Fórmula: $\frac{\text{Núm. localidades inconformes}}{\text{Núm. localidades de la microrregión}} \times 100$</p> <p>Valor año base: (9 / 22) X 100 = 40.9%</p> <p>Fuente: Taller de Diagnóstico Microrregional</p>
<p>3.- Todos conocemos y respetamos nuestros Derechos</p>	<p>Las mujeres son limitadas a tomar decisiones personales, familiares y comunitarias, ni tienen derechos a heredar bienes y predios, los motivos principales de estas actitudes es el machismo, la desvalorización de los derechos de la mujer y por los arraigos culturales de los pueblos indígenas. Se estima que afecta a 4,194 mujeres de 12 localidades, entre ellas están: Asunción Huitiupan, El Paraíso y Las Palmas Santa Catarina de la comunidad Sabanilla 01 y Shushupa, Quioich, Los Moyos, 20 de Noviembre, La Providencia, Boca Chulum, Velasco Suárez, Villa Flores, Los Naranjos de la comunidad Sabanilla 02.</p>	<p>Nombre: Porcentaje de localidades con personas que desconocen el tema de equidad de género de la microrregión</p> <p>Fórmula: $\frac{\text{Núm. loc. desconocen equidad de género}}{\text{Núm. de localidades de la microrregión}} \times 100$</p> <p>Valor año base: (22 / 22) X 100 = 100%</p>

	Información de las tarjetas de resultados (S1-1-D, S2-2B).	Fuente: Taller de Diagnóstico Microrregional
--	--	--

Matriz de Financiamiento

Año	Proyecto	Eje	Costo Aproximado
2012	Construcción de un puente vehicular La Pigua de 60 metros ubicado sobre el camino Sabanilla-Bebedero km 23+500	Físico Ambiental	\$8,124,371.42
2012	Construcción de viviendas con baños en la microrregión "Zona Centro Sabanilla"	Social Demográfico	\$30,000,000.00
2012	Encuentro de música y danza tradicional Chol-Tzotzil	Cultural	\$130,000.00
2012	Instalación de una báscula y construcción de corral de manejo	Económico	\$251,800.00
2012	Formación de promotoras y promotores sobre equidad de género.	Institucional y Derechos	\$300,000.00
2013	Modernización y ampliación del camino Sabanilla-Villaflora-20 Noviembre-Quioich-Alegría-Nuevo México-Los Naranjos del km 5+000 al km 18+500 y del km 8+800 al km 11+000 ampliación y pavimentación del camino subtramo a modernizar del km 5+000 al km 18+500 y del km 8+800 al km 11+000	Físico Ambiental	\$105,057,187.70
2013	Ampliación y rehabilitación del sistema de agua entubada	Social Demográfico	\$22,706,565.00
2013	Rescate de la técnica para la elaboración de cestería	Cultural	\$560,000.00
2013	Curso/taller Ganado bovino de doble propósito	Económico	\$160,000.00
2013	Capacitación sobre derechos indígenas	Institucional y Derechos	\$300,000.00
2014	Modernización y ampliación del camino Sabanilla-Villa Flores-Lázaro Cárdenas-Los Moyos-Puente La Pigua del km. 0+000 al km 23+500	Físico Ambiental	\$112,180,061.42

	ampliación y pavimentación de camino subtramo a modernizar del km 5+000 al km 23+500		
2014	Construcción de escuela en la localidad de Villa Flores de la microrregión Zona Centro Sabanilla	Social Demográfico	\$ 350,000.00
2014	Capacitación de médicos tradicionales	Cultural	\$ 30,000.00
2014	Rehabilitación de cafetales con planta de alto rendimientos	Económico	\$ 5,712,700.00
2014	Capacitación a autoridades comunitarias y líderes comunitarios	Institucional y Derechos	\$ 320,000.00
2015	Modernización y ampliación del camino E. C. km 29 (Petalcingo-Sabanilla)-Las Palmas Santa Catarina del km. 0+000 al km 3+000 ampliación y pavimentación de camino subtramo a modernizar del km 0+000 al km 3+000	Físico Ambiental	\$ 19,272,313.08
2015	Capacitación de promotores de salud	Social Demográfico	\$ 320,000.00
2015	Taller de sensibilización para el rescate de la lengua materna	Cultural	\$ 30,000.00
2015	Curso taller de los cultivos básicos con alta producción	Económico	\$ 177,520.00
2016	Modernización y ampliación del camino E. C. El Paraíso-Asunción Huitiupan-El Calvario del km. 3+000 al km 13+000 y del km 6+000 al km 7+500 ampliación y pavimentación de camino subtramo a modernizar del km 3+000 al km 13+000 y del km 6+000 al km 7+500	Físico Ambiental	\$ 70,647,922.54
2016	Rehabilitación y ampliación del sistema de drenaje	Social Demográfico	\$4,283,826.00
2016	Curso – taller de café sustentable de alto	Económico	\$ 158,600.00

	rendimiento		
2017	Construcción de un puente vehicular de 36 metros de claro de 4 metros de calzada	Físico Ambiental	\$ 7,610,512.99
2017	Rehabilitación de escuelas preescolar y primarias y dotación de mobiliarios	Social Demográfico	\$ 1,200,000.00
2017	Construcción de jagüeyes	Económico	\$ 2,789,500.00
2018	Establecimiento de 84 hectáreas de Especies Forestales Tropicales	Físico Ambiental	\$535,610.00
2018	Construcción de letrinas	Social Demográfico	\$ 1,043,065.53

Relatoría de Talleres y participantes en el proceso

Se realizaron un total de 7 talleres en la Microrregión “Zona Centro Sabanilla” siendo estos los siguientes: 1 Taller de Sensibilización, 2 Talleres Comunitarios de Diagnóstico Participativo, 1 Taller de Diagnóstico Microrregional y 3 Talleres de Planeación Microrregional (Identificación de Ideas de Proyectos, Identificación de Proyectos Estratégicos y Validación del Plan Microrregional), también se realizó el trabajo con las instituciones de los tres órdenes de Gobierno en la etapa de Análisis de Consistencia y Valoración Técnica en los cuales participaron hombres y mujeres indígenas, ocupantes de diferentes cargos dentro de sus comunidades, provenientes de 22 localidades indígenas de la microrregión ubicada en el municipio de Sabanilla, Chiapas.

Presentación: los talleres fueron facilitados y coordinados por el personal del Centro Coordinador para el Desarrollo de Tila, Chiapas: director, técnicos, chofer y promotoras del POPMI, quienes a su vez participaron como traductoras.

Taller Microrregional de Sensibilización:

Su fecha de realización fue el 03 de Agosto del 2011, este taller tuvo como sede la comunidad de la cabecera de Sabanilla, Chiapas y se contó con la participación de 24 localidades siendo estas las siguientes: Lázaro Cárdenas, Quioich, Santa Anita, Francisco Villa, Los Naranjos, Asunción Huitiupan, Villa Flores, La Providencia, El Calvario 2ª Sección, Las Palmas Santa Catarina, El Calvario 1ª Sección, Los Moyos, Anexo Bachija, Velasco Suarez, 12 de Octubre, Shushupa, 20 de Noviembre, Emiliano Zapata, Anexo Nuevo México, Castellano Domínguez, Jesús Carranza, Linda Vista, Paraíso, Buena Vista y Bebedero, así mismo se contó con la participación de 37 hombres y 02 mujeres siendo un total de 39 personas, (autoridades comunitarias, comités comunitarios, agricultores, amas de casas, etc.)

Como resultado del taller se obtuvo la aceptación de las comunidades en participar en la Estrategia de Planeación y Gestión Territorial para el Desarrollo con Identidad de los Pueblos Indígenas y como resultado también se definieron 3 sedes para la realización de los Talleres Comunitarios de Diagnóstico Participativo.

Instituciones participantes en este taller, se contó con la participación de un Regidor del H. Ayuntamiento municipal de Sabanilla, Chiapas, el Operador Político de la Sub-secretaría de Gobierno de Yajalón, Enlace de Sedem Yajalón, Enlace Estatal del DIF, Secretario General de la Organización Shinich.

1er Taller Comunitario de Diagnóstico Participativo:

Se realizó los días 08 y 09 de Agosto del año 2011, tuvo como sede la localidad de cabecera municipal de Sabanilla, se contó con la participación de 5 localidades siendo estas las siguientes: Asunción Huitiupan, El Paraíso, Las Palmas Santa

Catarina, Unión Juárez y El Calvario, así mismo se contó con la participación de 35 hombres y 04 mujeres dando un total de 38 personas de la etnia chol y tzotzil, quienes ocupan cargos dentro de su comunidad, así mismo desempeñan las labores rutinarias en cada una de ellas; como resultado del taller se obtuvieron las tarjetas de problemas de cada uno de los ejes de las localidades participantes.

Para la realización de este taller, se contó con la participación de 1 institución siendo esta la Subsecretaria de Gobierno ubicado en Yajalón, Chiapas.

Al término del taller se procedió a seleccionar a los representantes de cada uno de los ejes, considerados en la estrategia (Físico Ambiental, Social Demográfico, Institucional y Derecho, Cultural y Económico) y se obtuvo el Diagnóstico Comunitario.

2° Taller Comunitario de Diagnóstico Participativo:

Se realizó los días 10 y 11 de Agosto del 2011, tuvo como sede la comunidad de Cabecera municipal de Sabanilla, Chiapas. Se contó con la participación de 13 localidades siendo estas las siguientes: Dr. Manuel Velasco Suarez, Quioich, 20 de Noviembre, Boca Chulum, Lazaro Cárdenas, La Providencia, Villa Flores, Los Moyos, Shushupa, La Frontera, Juan González Esponda, Los Naranjos y Chilintiel de Juárez; así mismo, se contó con la participación de 54 hombres y 24 mujeres dando un total de 78 personas hablantes de la lengua Chol y Tzotzil, quienes ocupan cargos dentro de su comunidad, así mismo desempeñan las labores rutinarias en cada una de ellas, como resultado del taller se obtuvieron las tarjetas de problemas de cada uno de los ejes de las localidades participantes.

Para la realización de este taller, se contó con la participación de 1 institución siendo esta la Subsecretaria de Gobierno ubicada en Yajalón, Chiapas, así mismo se contó con la participación de 7 personas del CCDI y 1 promotora para el desarrollo del taller.

Al término del taller se hizo la selección de 2 personas por cada uno de los ejes trabajado (Físico Ambiental, Social Demográfico, Institucional y Derecho, Cultural y Económico) y se obtuvo el Diagnóstico Comunitario.

Taller Microrregional de Diagnóstico Participativo (Identificación de Estrategia de Desarrollo Microrregional e Indicadores de línea base):

Su fecha de realización fue el día 23 de Agosto del 2011, tuvo como sede la cabecera municipal de Sabanilla y se contó con la participación de 36 representantes de ejes, 6 actores claves procedentes de las 10 localidades de la microrregión "Zona Centro Sabanilla", hablantes de la lengua Chol y tzotzil.

Para la realización de este taller, se contó con la participación de 2 instituciones siendo estas: Delegación de la SEPI Yajalón, la Subsecretaria de Gobierno ubicado en Yajalón, Chiapas y el Consejero Indígena Chol, como resultado del

taller se identificaron los problemas y potenciales más comunes en la microrregión.

1er Taller Planeación Microrregional (Identificación de Ideas de Proyecto):

Se realizó en fecha 15 de Noviembre del 2011, tuvo como sede la localidad de la cabecera municipal de sabanilla Chiapas, se contó con la participación de 30 representantes de ejes, 10 actores claves procedentes de las 21 localidades de la microrregión “Zona Centro Sabanilla”, hablantes de la lengua Chol y tzotzil.

Para la realización de este taller, se contó con la participación de un representante institucional; Coordinador Político de la Subsecretaria de Gobierno de Yajalón, como resultados del taller se obtuvieron las ideas de proyecto.

Reuniones de análisis de consistencia:

Estas se llevaron a cabo en las instalaciones del Centro Coordinador de Tila, Chiapas realizándose en fecha 14 de Diciembre del 2011; para el análisis de las ideas de proyectos de los 5 ejes de desarrollo.

Asistiendo las siguientes instituciones: H. Ayuntamiento Municipal de Sabanilla Chiapas, Delegación de Gobierno de Tila Chiapas, Dirección de Educación Indígena de Tila Chiapas, Casa de la Cultura de Sabanilla, y la Secretaria de Desarrollo y Empoderamiento de la Mujer de la Coordinación Regional de Yajalón, Chiapas.

Para la obtención del resto de la información correspondiente al análisis de consistencia de los ejes Físico Ambiental, Social Demográfico y Económico se visitó de manera directa a las instituciones correspondientes tales como: Fomento Agropecuario, Obras Públicas del H. Ayuntamiento Municipal de Sabanilla, así mismo SEPI e Infraestructura de Yajalón Chiapas y el departamento de PIBAI de la delegación estatal de Tuxtla Gutiérrez Chiapas, finalmente se obtuvieron el análisis de consistencia de las ideas de proyecto y las fichas financieras.

2° Taller de Planeación Microrregional (Priorización de Proyectos Estratégicos):

Se realizó en fecha 09 de Enero del 2012 y tuvo como sede la localidad de Sabanilla cabecera municipal, durante este evento se trabajó lo correspondiente a la revisión de ideas de proyectos y priorización de las mismas, se contó con la participación de 25 representantes de ejes y 15 pobladores procedentes de las 22 localidades de la microrregión “Zona Centro Sabanilla” hablantes de la lengua chol y tzotzil.

Para la realización de este taller, se contó con la participación de 1 institución siendo estas: la Subsecretaria de Gobierno de Yajalón, Chiapas. Como resultado del taller se obtuvo la matriz de financiamiento.

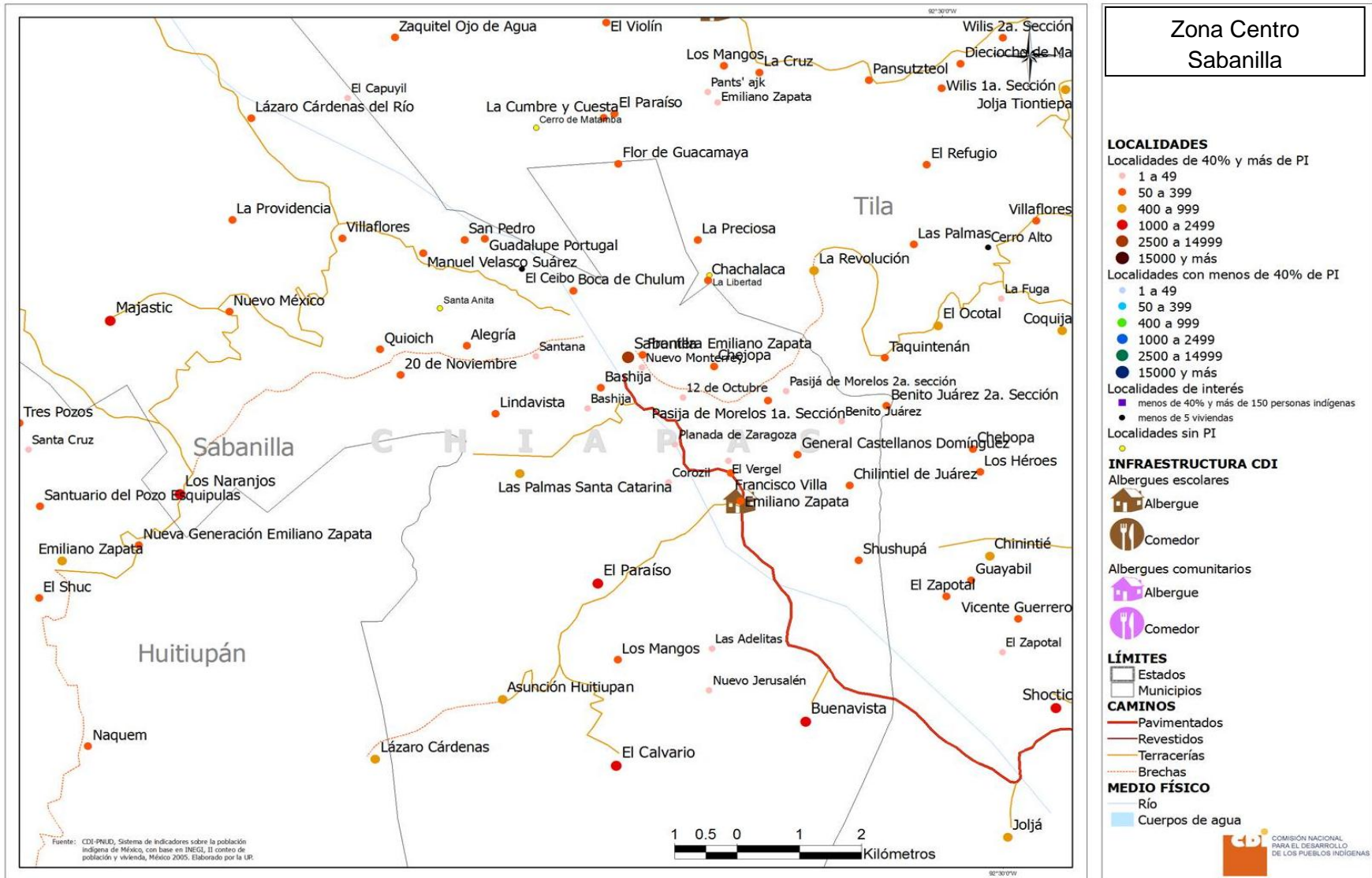
3er Taller de Planeación Microrregional (Validación del Plan Microrregional):

Se realizó en fecha 13 de Enero del 2012 y tuvo como sede la localidad de Sabanilla cabecera municipal. Durante este evento se trabajó lo correspondiente a la validación del plan microrregional, se contó con la participación de 51 personas entre ellos: representantes de ejes, pobladores, autoridades, amas de casa procedentes de las 22 localidades de la microrregión "Zona Centro Sabanilla".

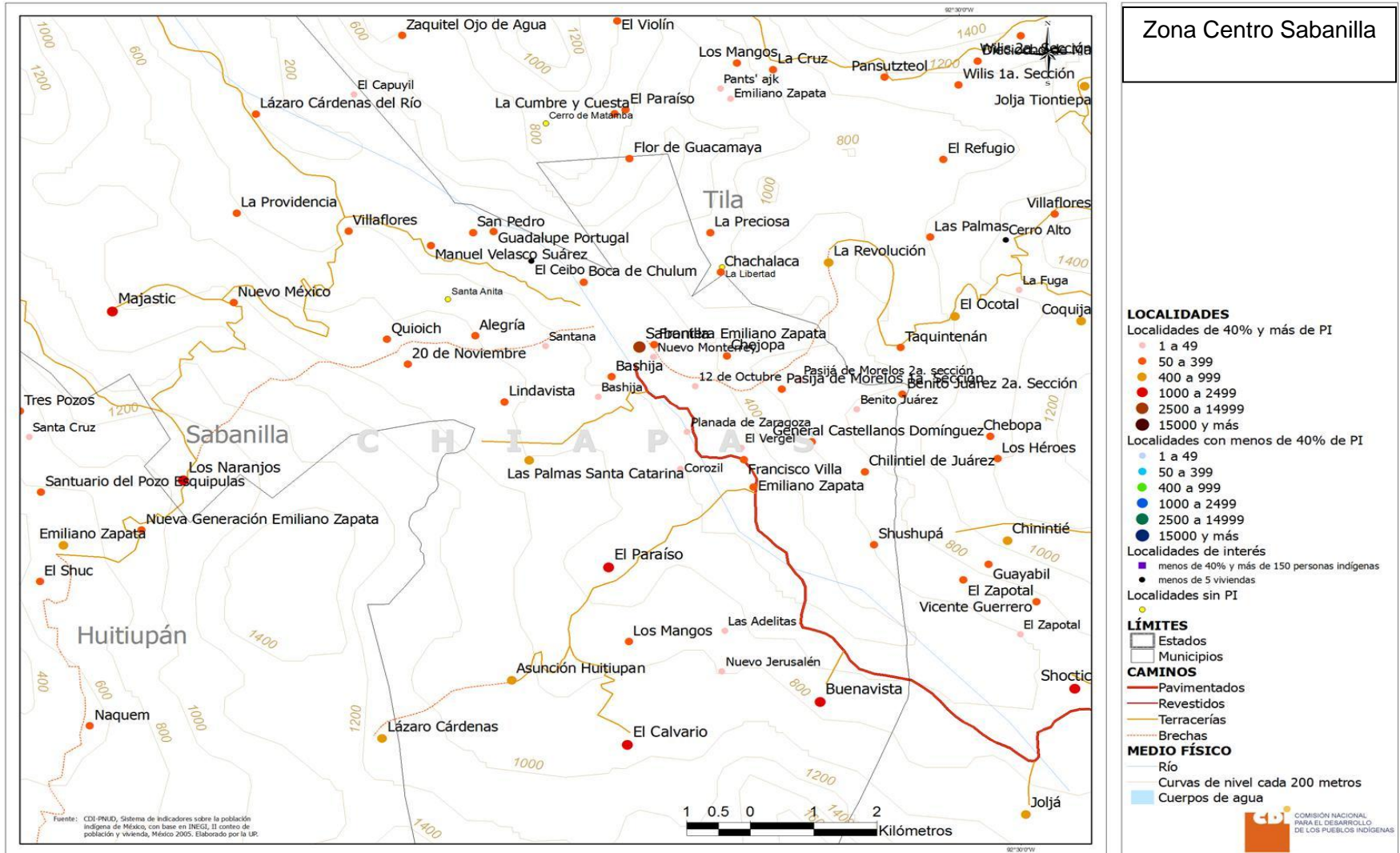
Para la realización de este taller, se contó con la participación de 1 institución siendo estas: la Subsecretaría de Gobierno de Yajalón, Chiapas y como producto final se obtuvo la validación del plan microrregional

Anexo 1. Cartografía

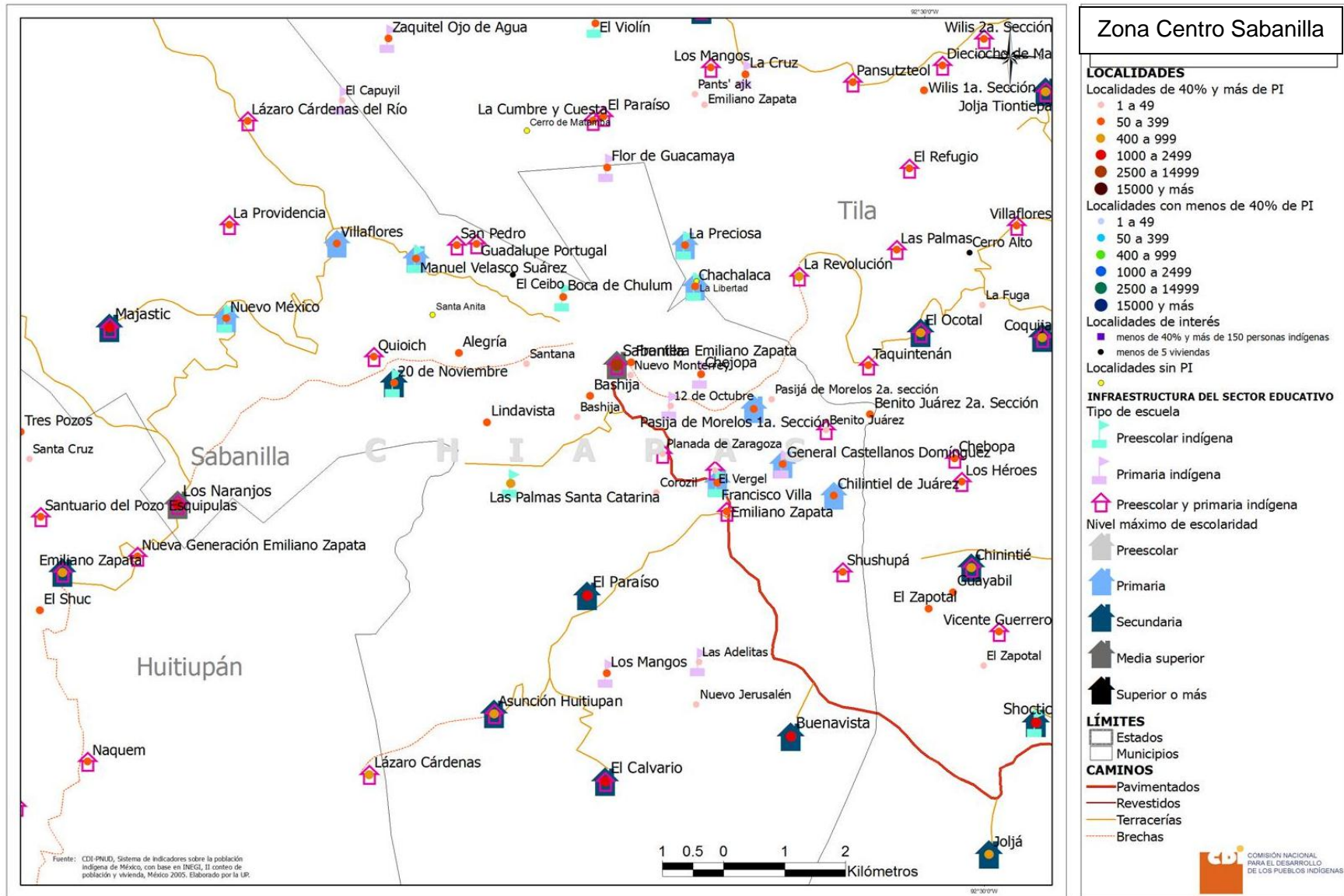
Zona Centro Sabanilla - Albergues CDI



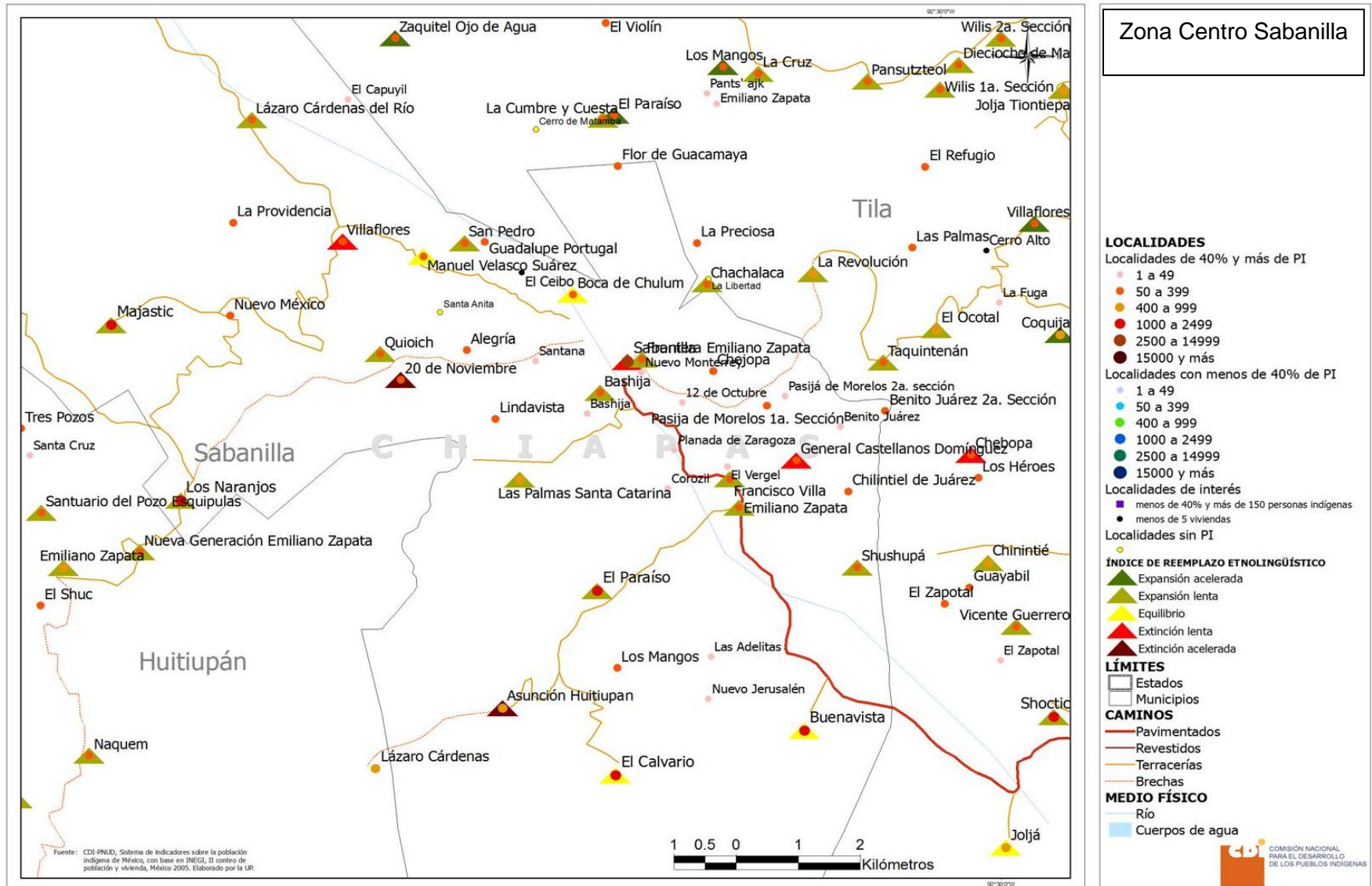
Zona Centro Sabanilla - Curvas de Nivel



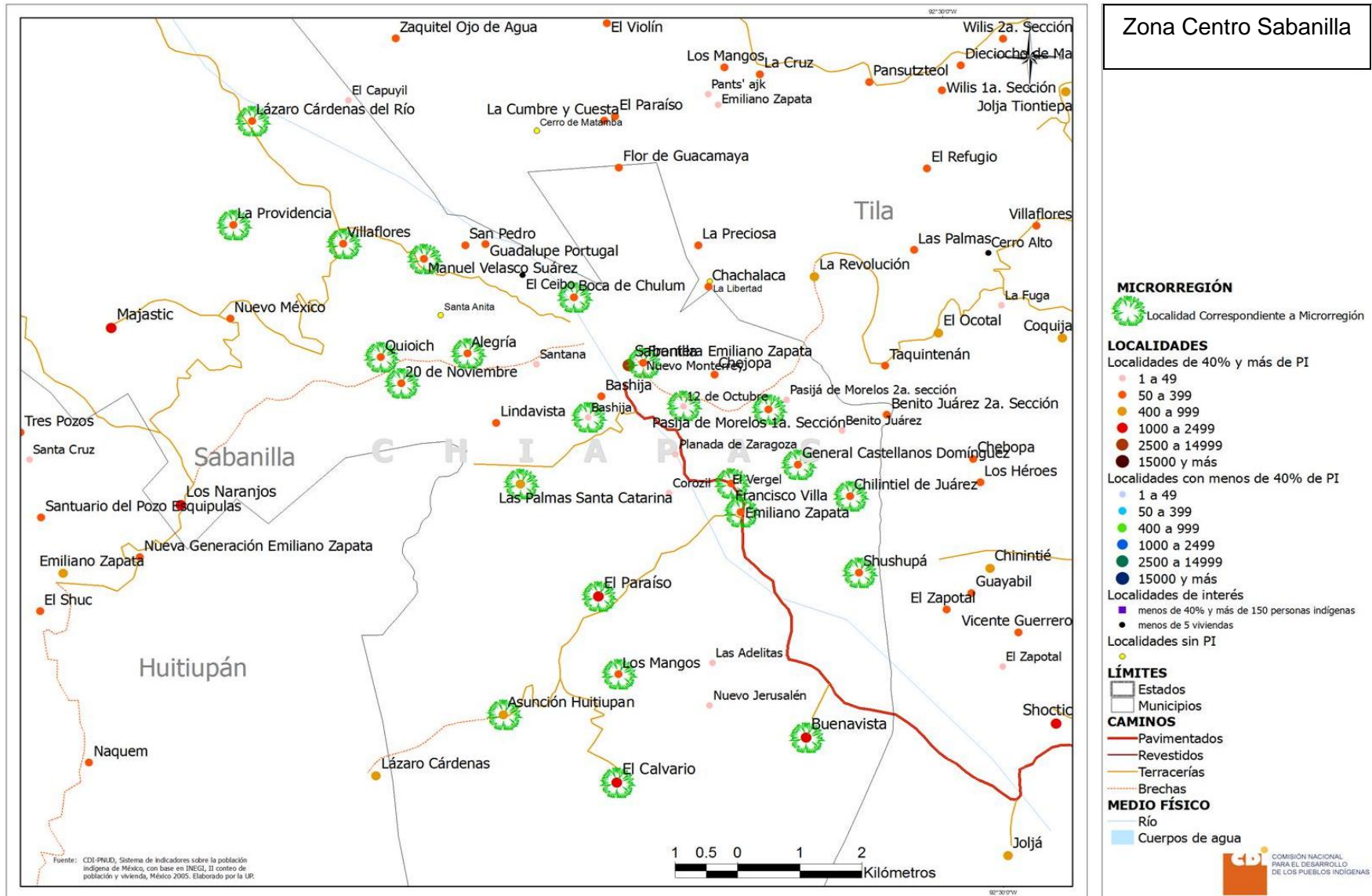
Zona Centro Sabanilla - Educación



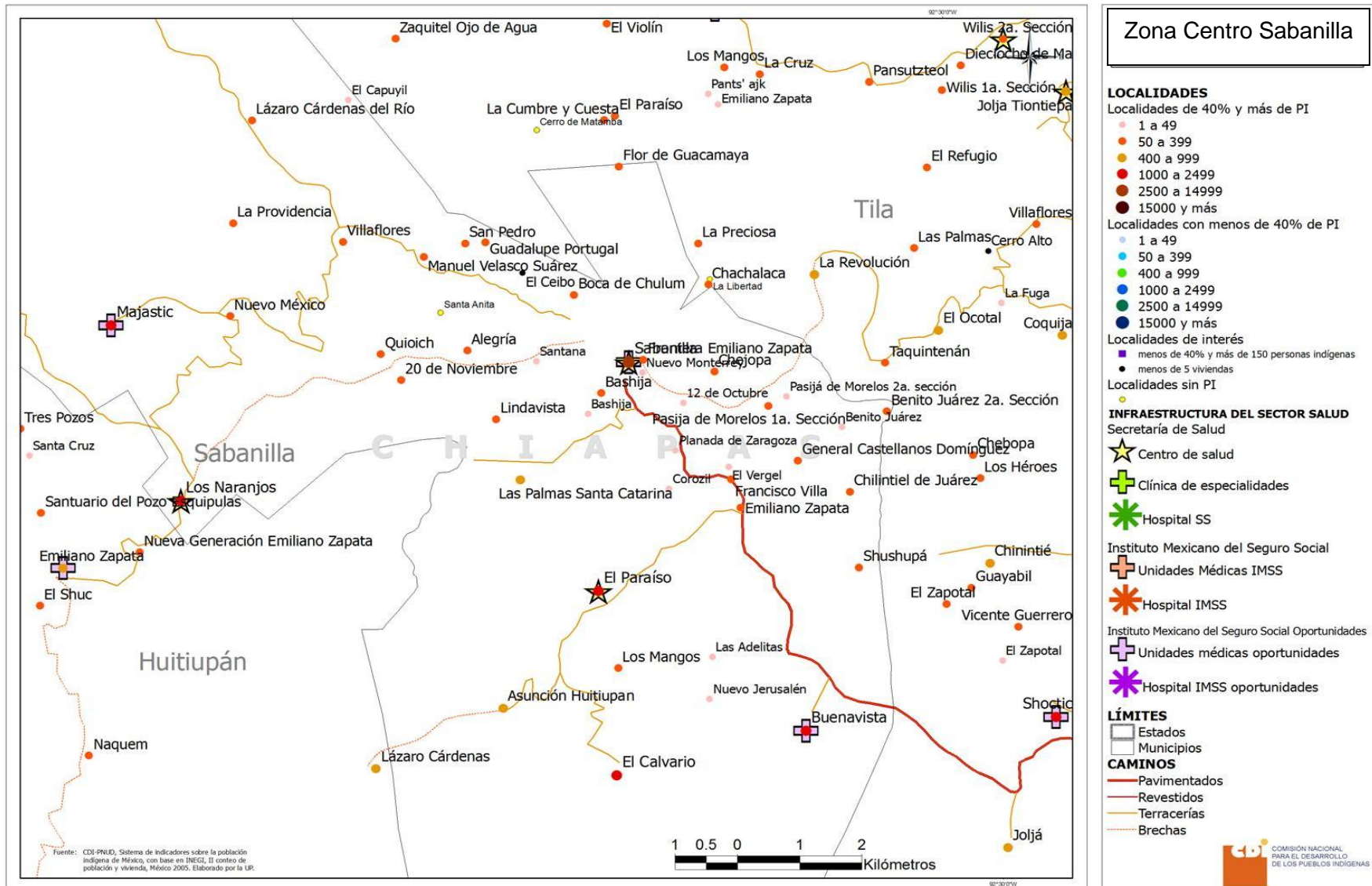
Zona Centro Sabanilla – Índice de Reemplazo Etno lingüístico



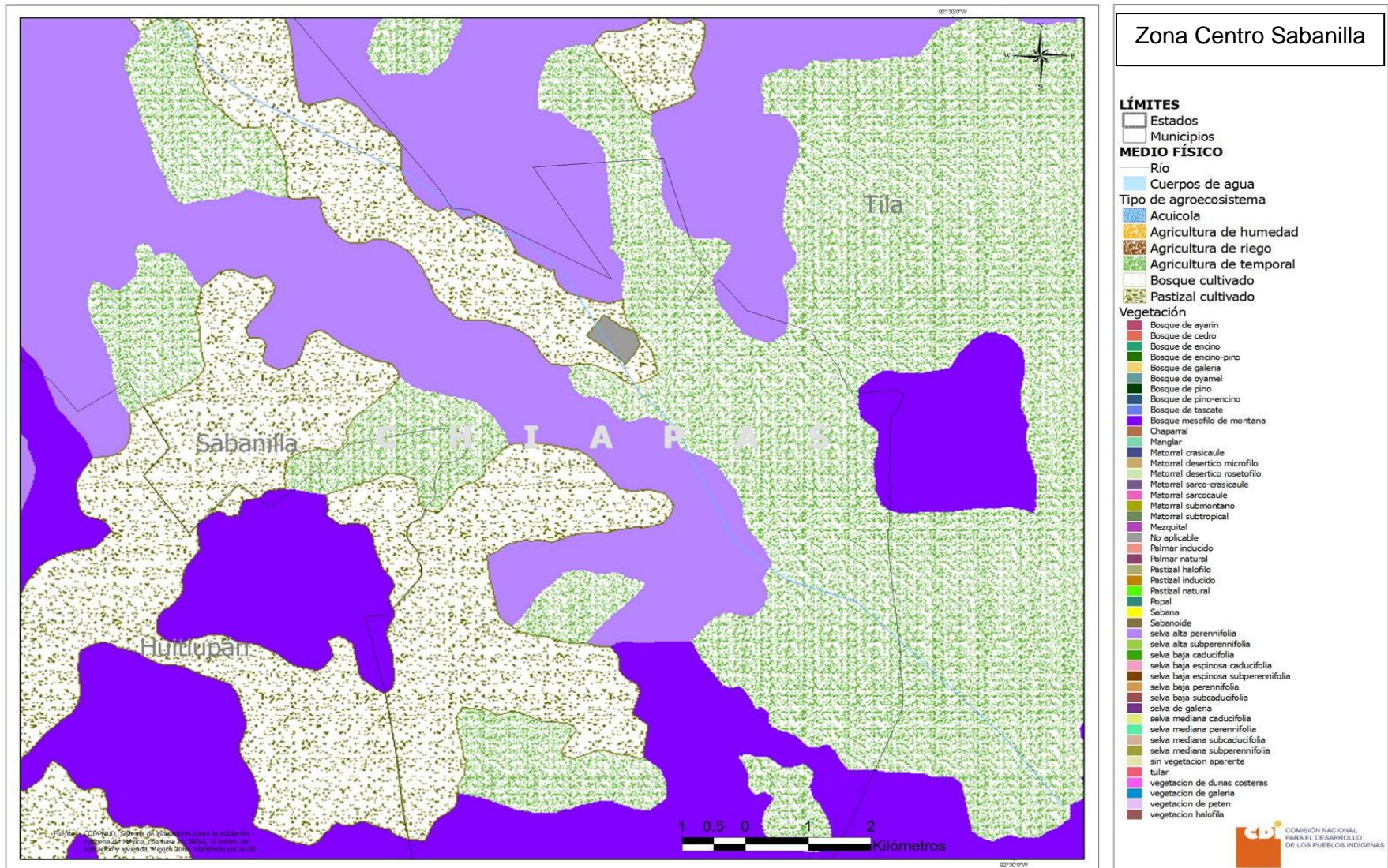
Zona Centro Sabanilla - Localidades Microrregión



Zona Centro Sabanilla - Salud



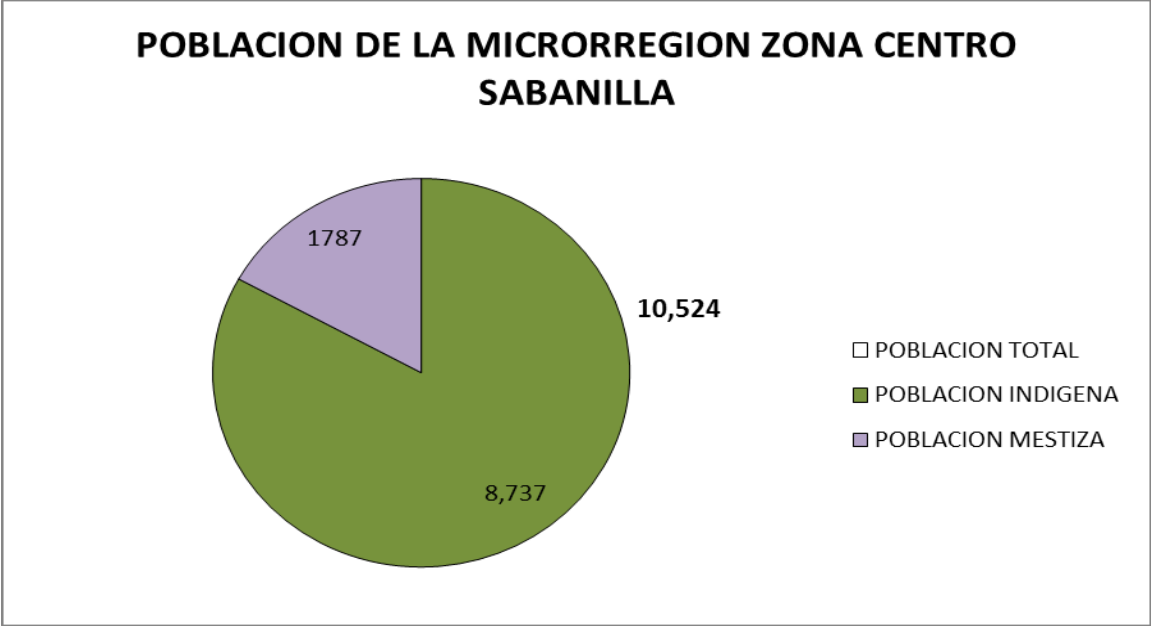
Zona Centro Sabanilla - Vegetación y Agro ecosistemas



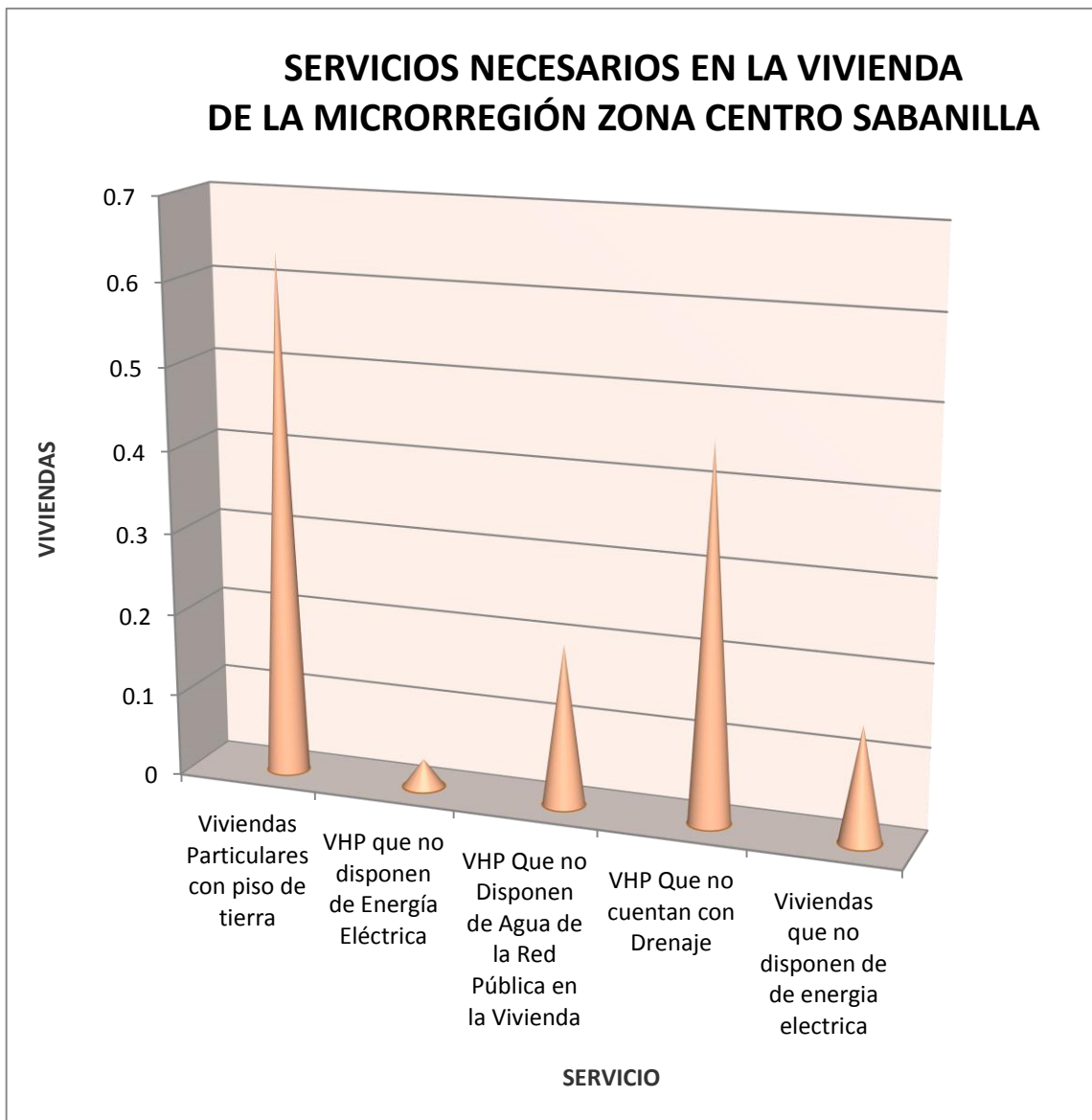
Anexo 2. Estadísticas y otros indicadores

Microrregión: Zona Centro Sabanilla	
Estado: Chiapas	
Porcentaje de Población Indígena	84.9
Porcentaje de Población No Indígena	15.1
Porcentaje de Población ocupada que no recibe ingreso por trabajo	70.6
Porcentaje de Población ocupada que recibe menos de un salario mínimo mensual de ingreso por trabajo	20.4
Porcentaje de Población ocupada que recibe 1 y hasta 2 salarios mínimos mensuales de ingreso por trabajo	3.1
Porcentaje de Población ocupada que recibe más de 2 salarios mínimos mensuales de ingreso por trabajo	2.8
Porcentaje de Población ocupada que trabajó en la agricultura, ganadería, silvicultura, caza o pesca	90.6
Porcentaje de Población ocupada que trabajó en la minería, generación y suministro de electricidad y agua, construcción o industria manufacturera	2.5
Porcentaje de Población ocupada que trabajó en el comercio, en el transporte, los servicios financieros, ofreciendo servicios profesionales, en el gobierno u otros servicios	5.7
Porcentaje de Población de 5 años y más monolingüe	12.5
Porcentaje de Población indígena de 15 años y más Alfabeta	66.0
Población indígena de 6 a 14 años que asisten a la escuela	5.7
Población indígena de 15 a 17 años que asisten a la escuela	49.8
Porcentaje del Número de viviendas indígenas donde no se especifica disponibilidad de agua y viviendas que se encuentran en la clase refugio	7.2
Porcentaje del Número de viviendas indígenas que no disponen de drenaje	45.3
Porcentaje del Número de viviendas indígenas que no disponen de electricidad	13.6
Índice de Reemplazo Etnolingüística	1.1

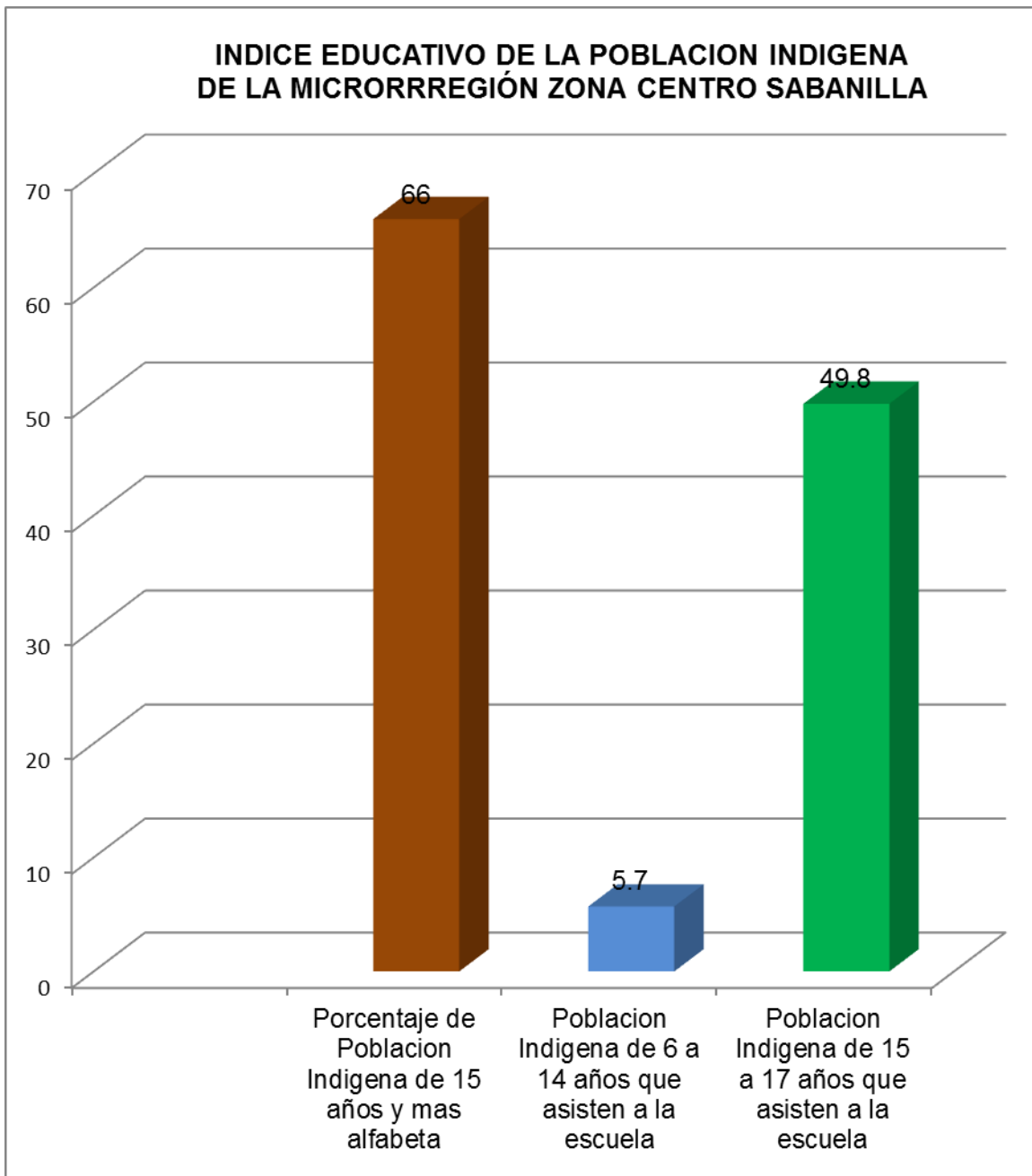
Fuente: CDI en base a información del INEGI 2010.



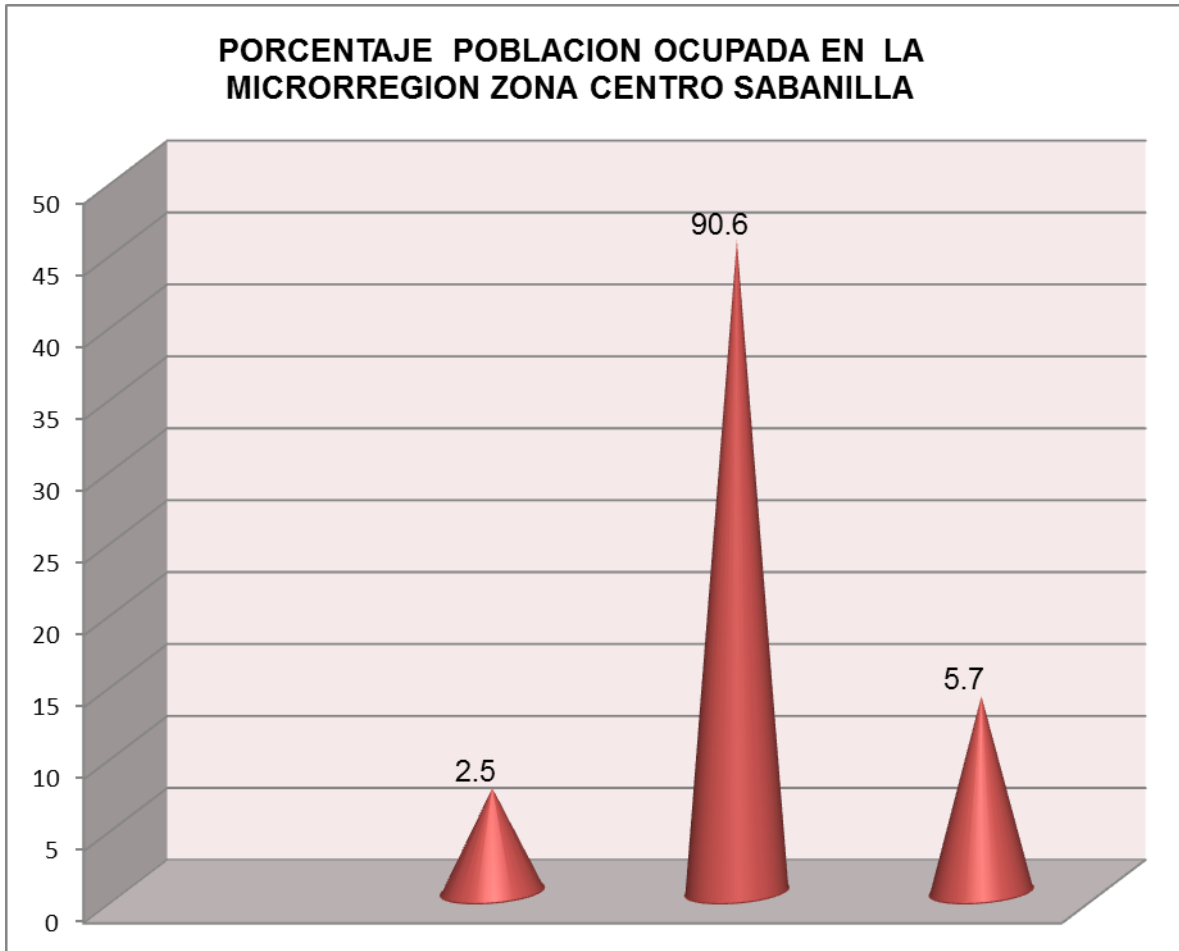
Fuente: INEGI 2010



Fuente: INEGI 2010



Fuente: INEGI 2010



-Porcentaje de población ocupada que trabaja en la agricultura, ganadería, silvicultura, caza o pesca. **90.6**

-Porcentaje de población ocupada que trabaja en la minería, generación y suministro de electricidad y agua, construcción o industria manufacturera. **2.5**

-Porcentaje de población ocupada que trabaja en el comercio, en el transporte, los servicios financieros, ofreciendo servicios profesionales, en el gobierno u otros servicios **5.7**

Fuente: INEGI 2010

Anexo 3: Fichas de Proyectos Estratégicos

Nombre de la idea del proyecto	“Construcción de puente vehicular La Pigua de 60 metros ubicado sobre el camino Sabanilla-Bebedero km 23+500”
Estrategia de desarrollo	Vías de comunicación en buenas condiciones en la Microrregión “Zona Centro Sabanilla”.
Eje al cual contribuye	Físico-Ambiental
Eje con el cual se relaciona	Económico y Social Demográfico
Localidad o espacio territorial donde incide el proyecto	Las localidades de Villa Flores, Lázaro Cárdenas, San Patricio, Los Moyos.
Personas o viviendas que involucra el proyecto	La población a beneficiar en forma directa es de 2,590 de 4 localidades. En el seguimiento del proyecto se consideran 10 personas
Descripción técnica del proyecto	<p>Construcción de puente vehicular de 60 metros ubicado sobre el camino Sabanilla-Bebedero km 23+500 consistente en excavación, relleno, mampostería, concreto, estructura de acero, subestructura concreto, acero de refuerzo en la superestructura, acarreo en los aproches, desmonte, corte, prestamos, terraplenes en terracería, extracción de material, acarreo para revestimiento con material de banco y operación de tendido y conformación.</p> <p>Es importante la coordinación interinstitucional de las dependencias involucradas en el sector de infraestructura caminera, para la gestión de recursos.</p> <p>El proyecto de contempla se realice en una sola etapa.</p> <p>En el seguimiento se considera la participación de autoridades y representante de Comité de Obra de Caminos de las localidades a ser beneficiadas.</p>
Costo estimado del proyecto	\$8'124,371.42

Nombre de la Idea de Proyecto	Construcción de viviendas con baños en la microrregión "Zona Centro Sabanilla"
Estrategia de Desarrollo	Viviendas Digna
Eje al cual contribuye	Social Demográfico
Eje con el cual se relaciona	Económico, Institucional y de Derecho
Localidad o espacio territorial donde incide el proyecto	En las localidades de Las Palmas Santa Catarina, El Paraíso, Asunción Huitiupan, Shushupa, Juan González Esponda, 20 de Noviembre, Villa Flores, Quioich, Los Moyos, Dr. Manuel Velasco Suárez y La Providencia de la microrregión "Zona Centro Sabanilla"
Personas o viviendas que involucra el proyecto	Se beneficiaran a 2835 habitantes que integran a 714 familias con la construcción de 650 viviendas
Descripción técnica del proyecto	Construcción de 650 viviendas, de block, varilla, alambrón, pisos de cemento, con dos cuartos, cocina, baño, comedor y corredor, con medidas de 6.45 x 6.45 m ² , gestionando ante la presidencia municipal, SEMAVI, SEPI y La UNACH el apoyo para su diseño y su ejecución. Los solicitantes aportaran mano de obra no calificada y materiales de la región (grava, arena y piedra).
Costo estimado del proyecto	\$30,000,000.00

Nombre de las ideas de proyecto	Encuentro de música y danza tradicional Chol - Tzotzil
Estrategia de desarrollo	Música y danza tradicional reorganizada
Eje al cual contribuye	Cultural
Eje con el cual relaciona	Socio Demográfico
Localidad o espacio territorial donde incide el proyecto	Las Palmas Santa Catarina, Asunción Huitiupan, El Paraíso, El Calvario, Emiliano Zapata, Lázaro Cárdenas del Río, Shushupa, Frontera Emiliano Zapata, Francisco Villa, Los Moyos, La Providencia, Boca Chulum y 20 de Noviembre.
Persona o vivienda que involucra el proyecto	Serán beneficiadas un total de 320 músicos y danzantes de las comunidades de Sabanilla 01 y 7 localidades de Sabanilla 02 de la microrregión de "Zona Centro Sabanilla".
Descripción técnica del proyecto	Este proyecto de encuentro cultural de música y danza chol-tzotzil tiene por objetivo promover y fortalecer la participación de los grupos de músicos y danzantes de la zona Sabanilla realizándose una de las más importantes celebraciones tradicionales de música y danza; el carnaval y la fiesta patronal de San Juan Bautista, dichos eventos serán realizados en la Cabecera municipal de Sabanilla. Se realizarán dos encuentros interculturales para motivar, fortalecer la participación de los habitantes y dotar de instrumentos, trajes tradicionales, materiales de grabación e impresión, recursos para alimentación, hospedaje y traslado.
Costo estimado del proyecto	\$130,000.00

Nombre de la idea del proyecto	Instalación de una báscula y construcción de corral de manejo
Estrategia de desarrollo	Potreros con manejo intensivo para la comercialización de ganado
Eje al cual contribuye	Eje Económico
Eje con el cual se relaciona	Eje Físico Ambiental
Localidad o espacio territorial donde incide el proyecto	Las Palmas Santa Catarina, Asunción Huitiupan y El Paraíso corresponden a Sabanilla 01; Quioich, Los Moyos, 20 de Noviembre, La frontera Emiliano Zapata, Boca Chulum, La Providencia, Lázaro Cárdenas y Manuel Velasco Suárez pertenecen a comunidad Sabanilla 02
Persona o viviendas que involucra el proyecto	296 ganaderos que requieren de la instalación y construcción del corral de manejo
Descripción técnica del proyecto	<p>El proyecto pretende la instalación de una báscula con capacidad de 1,500 kilos y corral de manejo tubular para la comercialización de ganado bovino al 100 % pesado, generando mayores ingresos a los ganaderos de la región y radicar la venta en bulto.</p> <p>Las báscula se instalará en la localidad de Lázaro Cárdenas, dirigido por un comité comunitario integrado por localidades productoras de ganado</p> <p>Característica de la báscula ganadera de 1,500 kilos</p> <p>Corral tubular cuadrado, cincado de alta calidad resistencia y altura de 2 metros.</p> <p>Protectores de madera cuadrado en laterales y puertas de corral</p> <p>Gabinete protector vara con cerradura</p> <p>Sistema de cuchilla y asiento de acero templado de alta calidad</p>
Costo estimado del proyecto	\$251,800.00

Nombre de la idea del proyecto	Formación de promotoras y promotores sobre equidad de género.
Estrategia de desarrollo	Todos conocemos y respetamos nuestros derechos
Eje al cual contribuye	Eje Institucional y de Derecho
Eje con el cual se relaciona	Eje Socio Demográfico y Cultural
Localidad o espacio territorial donde incide el proyecto	El Paraíso, Asunción Huitiupan, El Calvario, Las Palmas Santa Catarina, Emiliano Zapata de la Comunidad Sabanilla 01; Francisco Villa, Frontera Emiliano Zapata, Shushupa, Velasco Suárez, Lázaro Cárdenas del Rio, Villa Flores, 20 de Noviembre, Quioich, Los Naranjos, Los Moyos, Boca Chulum, Juan González Esponda, Nuevo México, La Providencia, Los Mangos, San Patricio y Alegría de la comunidad Sabanilla 02
Persona o viviendas que involucra el proyecto	22 Hombres y 22 mujeres.
Descripción técnica del proyecto	<p>Se formaran 44 personas entre ellas 22 promotoras y 22 promotores con conocimientos relacionados a equidad de género que tendrán como objetivo de promover, difundir, sensibilizar a las localidades indígenas en su propia lengua.</p> <p>Se realizaran 3 talleres en 2 grupos de 22 personas, con duración de 3 días de 8:00 horas diarias. Se llevará a cabo en la cabecera municipal de Sabanillas.</p> <p><u>Temática del taller</u></p> <p>1º. Equidad de género y una vida sin violencia 2º. Relaciones humanas y violencia intrafamiliar 3º. Autoestima y desarrollo comunitario</p> <p>Se coordinará con la Secretaria de Desarrollo y Empoderamiento de la Mujer, DIF municipal, Derechos Humanos la Secretaría de Gobierno. Secretaría para el Desarrollo y las Culturas Indignas SEPI.</p> <p>Se contratarán consultoría, hospedaje, traslado, alimentación, local, material didáctico y de oficina.</p>
Costo estimado del proyecto	\$300,000.00

Nombre de la idea del proyecto	“Modernización y ampliación del camino Sabanilla-Villafloras-20 Noviembre-Quioich-Alegría-Nuevo México-Los Naranjos del km 5+000 al km 18+500 y del km 8+800 al km 11+000 ampliación y pavimentación del camino sub-tramo a modernizar del km 5+000 al km 18+500 y del km 8+800 al km 11+000”.
Estrategia de desarrollo	Vías de comunicación en buenas condiciones en la Microrregión Zona Centro Sabanilla.
Eje al cual contribuye	Físico-Ambiental
Eje con el cual se relaciona	Económico y Social Demográfico
Localidad o espacio territorial donde incide el proyecto	Localidades de Villa Flores, 20 de Noviembre, Quioich, Alegría, Nuevo México y Los Naranjos con un total de 15.7 km.
Personas o viviendas que involucra el proyecto	La población a beneficiar es de 3,256 de 6 localidades de la microrregión y en el seguimiento del proyecto se consideran 12 personas.
Descripción técnica del proyecto	<p>El proyecto contempla la modernización y ampliación del camino Villafloras-20 de Noviembre-Quioich-Alegría-Nuevo México-Los Naranjos del km. 5+000 al km 18+500 y del km 8+800 al km 11+000</p> <p>Donde se consideraran los datos de construcción del proyecto ejecutivo de la obra (secciones, volúmenes, trazo, nivelación, perfiles, obras de drenaje), planos (planta, perfil, sección y señalamientos), números generadores, presupuesto de obra, croquis de localización macro y micro y estudio de mecánica de suelo.</p> <p>En el costo total del proyecto se contempla la realización de estudio y proyecto ejecutivo.</p> <p>Es importante la coordinación interinstitucional de las dependencias involucradas en el sector de infraestructura caminera, para la gestión de recursos.</p> <p>Se contempla que el proyecto se lleve a cabo en 6 etapas, de las cuales 5 serán de 2.5 km y una de 3.2 km.</p>
Costo estimado del proyecto	\$105'057,187.70

Nombre de la idea de proyecto	Ampliación y rehabilitación del sistema de agua entubada
Estrategia de Desarrollo	Agua Permanentemente para todos
Eje al cual contribuye	Social Demográfico
Eje con el cual se relaciona	Físico Ambiental, Institucional y de Derecho
Localidad o espacio territorial donde incide el proyecto	En las localidades de: Las Palmas Santa Catarina, El Paraíso, Shushupa, Juan González Esponda, Boca Chulum, 20 de Noviembre, Villa Flores, Los Moyos, La Providencia y Velasco Suárez de la microrregión "Zona Centro Sabanilla"
Personas o viviendas que involucra el proyecto	Se beneficiaran a 4,188 personas que habitan en 875 viviendas de 10 localidades de la microrregión "Zona Centro Sabanilla"
Descripción técnica del proyecto	<p>Se realizará la ampliación y rehabilitación del sistema de agua entubada en 10 localidades, así mismo se requerirá del apoyo de un ingeniero civil para supervisar y ejecutar la obra por lo que se coordinara con la presidencia municipal y CONAGUA, para el apoyo del personal especializado.</p> <p>Las localidades aportarán mano de obra, que se requieran durante la ejecución del proyecto.</p> <p>En cada una las localidades se nombrará un comité que se encargará de coordinar las actividades y la supervisión de la ejecución de la obra.</p> <p>Así mismo se nombrara a 3 personas que conformen la contraloría social, para la supervisión y aplicación correcta de los recursos.</p>
Costo estimado del proyecto	\$22,706,565.00

Nombre de las ideas de proyecto	Rescate de la técnica para elaboración de cestería
Estrategia de desarrollo	Capacitados para la elaboración de cestería.
Eje al cual contribuye	Cultural
Eje con el cual relaciona	Socio Demográfico
Localidad o espacio territorial donde incide el proyecto	Las Palmas Santa Catarina, Asunción Huitiupan, Emiliano Zapata, El Paraíso, Los Moyos, Manuel Velasco Suárez, La Providencia, Lázaro Cárdenas del Río, Boca Chulum, Quioich, Shushupa, Francisco Villa, Alegría y 20 de Noviembre,
Persona o vivienda que involucra el proyecto	Artisanos Indígenas de 14 localidades con conocimiento de la técnica artesanal y 30 jóvenes interesados por localidad
Descripción técnica del proyecto	Este proyecto tiene como finalidad de establecer 28 talleres de capacitación de manera estratégica para la práctica de la técnica de elaboración de cestería aprovechando los conocimientos de algunos artesanos; así como recursos naturales de la región, proponiéndose integrar grupos de jóvenes de 30 integrantes uno/localidad. Cada taller se impartirá 2 veces por localidad con una duración de 8 horas. Las sedes de los talleres serán en cada una de las localidades. Se requerirá muebles, herramientas, materia prima, pago de instructor, alimentación y traslado.
Costo estimado del proyecto	\$560,000.00

Nombre de la idea del proyecto	Curso/taller: Ganado bovino de doble propósito
Estrategia de desarrollo	Potreros con manejo intensivo para la comercialización de ganado
Eje al cual contribuye	Eje Económico
Eje con el cual se relaciona	Eje Físico Ambiental
Localidad o espacio territorial donde incide el proyecto	Las Palmas Santa Catarina, Asunción Huitiupan y El Paraíso corresponden a Sabanilla 01; Quioich, Los Moyos, 20 de Noviembre, La Frontera Emiliano Zapata, Boca Chulum, La Providencia, Lázaro Cárdenas y Dr. Manuel Velasco Suárez pertenecen a comunidad Sabanilla 02
Persona o viviendas que involucra el proyecto	40 ganaderos indígenas de las comunidades Sabanilla 01 y Sabanilla 02 de la microrregión "Zona Centro Sabanilla"
Descripción técnica del proyecto	<p>El proyecto pretende brindar las técnicas y herramientas a 40 productores de ganado bovino a través de cursos talleres:</p> <p>Se realizarán 2 cursos talleres de capacitación en el manejo zoonosanitario integral del ganado bovino, con un total de 40 productores, participando 4 personas por localidad; que sepan leer y escribir con un rango de edad de 20 a 50 años. Se llevará a cabo en la cabecera municipal de Sabanilla, Chiapas. Estos eventos tendrán una duración de 16 horas. realizándose de manera teórica y practica</p> <p>Primer evento: Manejo integral del ganado bovino 16 horas 2 días</p> <p>Segundo evento: Control y prevención de enfermedades y rotación de pastizales, 16 horas 2 días</p> <p>El material logístico estará a cargo de la consultoría; la alimentación pasaje y hospedaje es responsabilidad de la dependencia ejecutora</p>
Costo estimado del proyecto	\$160,000.00

Nombre de la idea del proyecto	Capacitación sobre derechos indígenas
Estrategia de desarrollo	Servidores públicos brindando servicios de calidad
Eje al cual contribuye	Eje Institucional y de Derecho
Eje con el cual se relaciona	Eje Socio Demográfico y Cultural
Localidad o espacio territorial donde incide el proyecto	El Paraíso, Asunción Huitiupan, El Calvario, las Palmas Santa Catarina, Emiliano Zapata comunidad Sabanilla 01, Francisco Villa, Frontera Emiliano Zapata, Shushupa, Velasco Suárez, Lázaro Cárdenas del Rio, Villa Flores, 20 de Noviembre, Quioich, Los Naranjos, Los Moyos, Boca Chulum, Juan González Esponda, Nuevo México, La Providencia, Los Mangos, San Patricio y Alegría comunidad Sabanilla 02
Persona o viviendas que involucra el proyecto	44 líderes comunitarios, entre ellos hombres y mujeres.
Descripción técnica del proyecto	<p>Capacitar a un total de 44 líderes comunitarios en tema relacionado a las diferentes leyes sobre derechos en materia indígena; Garantías individuales del Artículo 1 al 27; Convenio 169 de la OIT e Interculturalidad y las demás leyes que derivan de ellas, quienes tendrán la función de promover y difundir los derechos indígenas en sus propias lenguas y localidades. Las y los participantes serán elegidas en la asamblea general que realizan en las localidades.</p> <p>Los talleres de capacitaciones se realizarán en 2 grupos abarcando la siguiente temática que tendrán la duración de 3 días y 8:00 horas diarias cada taller</p> <p>1º. Derechos indígenas 22 participantes duración de 24 horas</p> <p>2º. Garantías individuales con 22 participantes de 24 horas</p> <p>3º. Convenio 169 OIT con 22 personas de 24 horas.</p> <p>Este evento se realizará en la cabecera municipal de Sabanilla, Chiapas.</p> <p>Se coordinará con Comisión de Derechos Humanos; SEPI, Subsecretaría de gobierno del Estado.</p> <p>Contratarán consultoría, hospedaje, traslado, alimentación, local, material didáctico y de oficina.</p>
Costo estimado del proyecto	\$300,000.00

Nombre de la idea del proyecto	“Modernización y ampliación del camino Sabanilla-Villa Flores-Lázaro Cárdenas-Los Moyos-Puente La Pigua del km. 0+000 al km 23+500 ampliación y pavimentación de camino sub-tramo a modernizar del km 5+000 al km 23+500”.
Estrategia de desarrollo	Vías de comunicación en buenas condiciones en la Microrregión Zona Centro Sabanilla.
Eje al cual contribuye	Físico-Ambiental
Eje con el cual se relaciona	Económico y Social Demográfico
Localidad o espacio territorial donde incide el proyecto	Localidades de Villa Flores, Lázaro Cárdenas, San Patricio, Los Moyos, 18.5 km
Personas o viviendas que involucra el proyecto	La población a beneficiar en forma directa es de 2,590 de 4 localidades de la microrregión. En el seguimiento del proyecto se consideran 8 personas
Descripción técnica del proyecto	<p>El proyecto contempla la modernización y ampliación del camino Sabanilla-Villa Flores-Lázaro Cárdenas-Los Moyos-Puente La Pigua del km. 0+000 al km 23+500</p> <p>Donde se consideraran los datos de construcción del proyecto ejecutivo de la obra (secciones, volúmenes, trazo, nivelación, perfiles, obras de drenaje), planos (planta, perfil, sección y señalamientos), números generadores, presupuesto de obra, croquis de localización macro y micro y estudio de mecánica de suelo.</p> <p>En el costo total del proyecto se contempla la realización de estudio y proyecto ejecutivo.</p> <p>Es importante la coordinación interinstitucional de las dependencias involucradas en el sector de infraestructura caminera, para la gestión de recursos.</p> <p>Se contempla que el proyecto se lleve a cabo en 6 etapas, de las cuales 5 serán de 3 km y una de 3.5 km.</p> <p>En el seguimiento se considera la participación de autoridades y representante de Comité de Obra de Caminos de las localidades a ser beneficiadas.</p>
Costo estimado del proyecto	\$112'180,061.42

Nombre de la idea de proyecto	Construcción de escuela en la localidad de Villa Flores de la microrregión "Zona Centro Sabanilla"
Estrategia de desarrollo	Escuelas Dignas
Eje al cual contribuye	Social Demográfico
Eje con el cual se relaciona	Institucional y de Derecho y Cultural
Localidad o espacio territorial donde incide el proyecto	Villa Flores de la microrregión "Zona Centro Sabanilla"
Personas o viviendas que involucra el proyecto	Se beneficiaran 20 alumnos de nivel preescolar de una localidad de la microrregión "Zona Centro Sabanilla"
Descripción técnica del proyecto	Se requiere de la construcción de una escuela de nivel preescolar donde asisten 20 niños, con los materiales de calidad cemento, block, varilla alambrón, alambrito, pintura, electrificación; así mismo se requiere de un ing. civil para la ejecución de la obra. Los padres de familia aportarán la mano de obra no calificada. Se nombrara un comité de los padres de familia para que coordinen y den seguimiento a las actividades del albergue comunitario durante la gestión y ejecución del mismo.
Costo estimado del proyecto	\$350,000.00

Nombre de las ideas de proyecto	Capacitación de médicos tradicionales.
Estrategia de desarrollo	Médicos y parteras tradicionales reconocidos y capacitados
Eje al cual contribuye	Cultural
Eje con el cual relaciona	Socio Demográfico
Localidad o espacio territorial donde incide el proyecto	Asunción Huitiupan, Las Palmas Santa Catarina, El Calvario, El Paraíso, Emiliano Zapata, Los Moyos, La Providencia, Boca Chulum, 20 de Noviembre, Lázaro Cárdenas del Río, Los Mangos, Shushupa
Persona o vivienda que involucra el proyecto	Un total de 18 parteras y 10 médicos tradicionales
Descripción técnica del proyecto	<p>Se pretende llevar acabo dos cursos de capacitación con el apoyo del sector salud para mejorar el servicio de salud y reconocimiento de los médicos y parteras tradicionales en 13 localidades.</p> <p>Para llevar a cabo el evento se pretende realizar dos talleres en la cabecera municipal de Sabanilla, se contempla pago de instructor, alimentación, traslado, hospedaje y renta de local.</p> <p>Primer cursos: atención de posparto, parto y primeros auxilios</p> <p>Segundo curso: organización, planeación y gestión para el fortalecimiento de los médicos tradicionales</p>
Costo estimado del proyecto	\$30,000.00

Nombre de la idea del proyecto	Rehabilitación de cafetales con planta de alto rendimientos
Estrategia de desarrollo	Café de alto rendimiento
Eje al cual contribuye	Eje Económico
Eje con el cual se relaciona	Eje Físico Ambiental
Localidad o espacio territorial donde incide el proyecto	Se rehabilitarán 495 hectáreas de café en las localidades de Las Palmas Santa Catarina, Asunción Huitiupan, El Paraíso. perteneciente a las comunidad de Sabanilla 01; Quioich, Shushupa, Los Moyos, 20 de Noviembre corresponde a la comunidad de Sabanilla 02
Persona o viviendas que involucra el proyecto	Serán beneficiados un total de 435 cafeticultores.
Descripción técnica del proyecto	Se rehabilitará un total de 495 hectáreas de café de las variedades de oro azteca, resistencia y garnica en beneficio de 435 productores con un promedio de 1,000 plantas por hectárea, haciendo un total de 495,000 plantas en 2 etapas. Se requiere 420 toneladas de abono orgánico para la siembra, fertilizante orgánico líquido 2,500 litros, fungicida orgánico 2,500 litros y 1 técnico para el asesoramiento.
Costo estimado del proyecto	\$5'712,700.00

Nombre de la idea del proyecto	Capacitación a autoridades comunitarias y líderes comunitarios
Estrategia de desarrollo	Las comunidades gestionan su desarrollo.
Eje al cual contribuye	Eje Institucional y de Derecho
Eje con el cual se relaciona	Social Demográfico
Localidad o espacio territorial donde incide el proyecto	El Paraíso, Asunción Huitiupan, El Calvario, Las Palmas Santa Catarina, Emiliano Zapata de la comunidad Sabanilla 01; Francisco Villa, Frontera Emiliano Zapata, Shushupa, Velasco Suárez, Lázaro Cárdenas del Rio, Villa Flores, 20 de Noviembre, Quioich, Los Naranjos, Los Moyos, Boca Chulum, Juan González Esponda, Nuevo México, La Providencia, Los Mangos, San Patricio y Alegría de la comunidad Sabanilla 02 .
Persona o viviendas que involucra el proyecto	Se capacitarán a 28 agentes municipales, comisariados ejidales y 23 líderes comunitarios de la microrregión.
Descripción técnica del proyecto	Se capacitarán a 51 personas y, se realizarán 3 eventos de capacitación, cada uno con 25 y otro con 26 participantes con duración de 3 días con 8:00 horas diarias. <u>Temas del taller</u> 1º. Organización y planeación duración 2º. Ley orgánica municipal y gestión duración 3º. Reglas de operación de las diferentes dependencias del gobierno Los eventos se realizarán en Sabanilla, Chiapas. Contratación de consultoría, alimentación, hospedaje, local, traslado, material didáctico y de oficina.
Costo estimado del proyecto	\$320,000.00

Nombre de la idea del proyecto	“Modernización y ampliación del camino E. C. km 29 (Petalcingo-Sabanilla)-Las Palmas Santa Catarina del km. 0+000 al km 3+000 y ampliación y pavimentación de camino sub-tramo a modernizar del km 0+000 al km 3+000”.
Estrategia de desarrollo	Vías de comunicación en buenas condiciones en la Microrregión Zona Centro Sabanilla.
Eje al cual contribuye	Físico-Ambiental
Eje con el cual se relaciona	Económico y Social Demográfico
Localidad o espacio territorial donde incide el proyecto	Localidad de Las Palmas Santa Catarina, del municipio de Sabanilla, Chiapas; 3 km.
Personas o viviendas que involucra el proyecto	La población a beneficiar es 444 personas y en el seguimiento del proyecto se consideran 2 personas.
Descripción técnica del proyecto	<p>El proyecto contempla la modernización y ampliación del camino E. C. km 29 (Petalcingo-Sabanilla)-Las Palmas Santa Catarina del km. 0+000 al km 3+000.</p> <p>Donde se consideraran los datos de construcción del proyecto ejecutivo de la obra (secciones, volúmenes, trazo, nivelación, perfiles, obras de drenaje), planos (planta, perfil, sección y señalamientos), números generadores, presupuesto de obra, croquis de localización macro y micro y estudio de mecánica de suelo.</p> <p>En el costo total del proyecto se contempla la realización de estudio y proyecto ejecutivo.</p> <p>Es importante la coordinación interinstitucional de las dependencias involucradas en el sector de infraestructura caminera para la gestión de recursos.</p> <p>En el seguimiento se considera la participación de autoridades y representante de Comité de Obra de Caminos de las localidades a ser beneficiadas.</p>
Costo estimado del proyecto	\$19'272,313.08

Nombre de la idea de proyecto	Capacitación de promotores de salud
Estrategia de Desarrollo	Salud de primer nivel para todos
Eje al cual contribuye	Social Demográfico
Eje con el cual se relaciona	Económico
Localidad o espacio territorial donde incide el proyecto	Las localidades de Las Palmas Santa Catarina, Shushupa, Juan González Esponda, 20 de Noviembre, Quioich, Villa Flores, La Providencia, Dr. Manuel Velasco Suárez y Boca Chulum de la microrregión "Zona Centro Sabanilla"
Personas o viviendas que involucra el proyecto	Se beneficiaran a 2,022 habitantes de 9 localidades de la microrregión de los cuales se capacitarán a 2 personas por comunidad "Zona Centro Sabanilla"
Descripción técnica del proyecto	<p>Se impartirán 4 cursos/talleres de capacitación sobre temas de salud, educación para la salud, primeros auxilios, entre otros con duración de 2 días, así mismo se coordinará con las instituciones de salud de la región (IMSS y S.A., Hospital Integral de Tila) para la impartición de los mismos y se capacitará a 2 personas por localidad de las 10 contempladas en la microrregión, así mismo se les proporcionará botiquines médicos los cuales contendrán materiales de curación, instrumental médico para primeros auxilios y medicamentos básicos (analgésicos, antibióticos y antiinflamatorios, etc.).</p> <p>Los cursos talleres se realizarán en la cabecera municipal a los participantes se les proporcionaran alimentación, hospedaje, pasajes y materiales de apoyo (rotafolios) alusivos a la salud.</p>
Costo estimado del proyecto	\$320,000.00

Nombre de las ideas de proyecto	Taller de sensibilización para el rescate de la lengua materna
Estrategia de desarrollo	Lengua materna tzotzil rescatada
Eje al cual contribuye	Cultural
Eje con el cual relaciona	Socio Demográfico
Localidad o espacio territorial donde incide el proyecto	Asunción Huitiupan, Las Palmas Santa Catarina, El Calvario, Los Moyos, La Providencia, Quioich y Los Mangos
Persona o vivienda que involucra el proyecto	Jóvenes y niños de 3 localidades Sabanilla 01 y 4 localidades de Sabanilla 02. Para 50 jóvenes y 85 niños
Descripción técnica del proyecto	Para llevar a cabo el evento se pretende realizar dos talleres en la cabecera municipal de Sabanilla, con la participación de la Secretaria de Desarrollo y Culturas Indígenas en coordinación de la Casa de Cultura, se contempla pago de instructor, alimentación, traslado, hospedaje y renta de local y materiales didácticos. Sensibilizar a niños y jóvenes en temas relacionado a la importancia de valorar la lengua materna con relación a la comunicación, para ocupar u obtener algún beneficio social y reflexión sobre necesidad de recuperar la lengua materna. En 2 días con una duración de 8 horas cada uno
Costo estimado del proyecto	\$30,000.00

Nombre de la idea del proyecto	Curso taller de los cultivos básicos con alta producción
Estrategia de desarrollo	Cultivos básicos con alta producción
Eje al cual contribuye	Eje Económico
Eje con el cual se relaciona	Eje Físico Ambiental
Localidad o espacio territorial donde incide el proyecto	Localidades productoras de los cultivos básicos: Las Palmas Santa Catarina, Asunción Huitiupan y El Paraíso corresponden a Sabanilla 01; Quioich, Shushupa, Los Moyos, 20 de Noviembre, La Frontera Emiliano Zapata, Boca Chulum, La Providencia, Lázaro Cárdenas y Manuel Velasco Suárez pertenecen a Sabanilla 02
Persona o viviendas que involucra el proyecto	44 agricultores (4 por localidad) beneficiando a un total de 1,439 productores
Descripción técnica del proyecto	<p>El proyecto pretende capacitar a un total de 44 personas a través de cursos talleres:</p> <ol style="list-style-type: none"> 1. Se realizarán 2 cursos talleres de capacitación sobre producción de los cultivos básicos participando 4 personas por localidad que sepan leer y escribir con un rango de edad de 20 a 50 años. Se llevará a cabo en la cabecera de Sabanilla, Chiapas, estos eventos tendrán una duración de 16 horas. realizándose de manera teórica y practica 2. Se formarán productores comunitarios para transmitir los conocimientos <p>Primera sede: Sabanilla. Chiapas con 44 participantes Primer evento : Labores culturales de los cultivos básicos 16 horas 2 días Segundo evento: Control y prevención de plagas y enfermedades. De manera vio intensivas16 horas 2 días El material logísticos será aportado por la consultoría, la alimentación pasaje y hospedaje es responsable la dependencia ejecutora</p>
Costo estimado del proyecto	\$177,520.00

Nombre de la idea del proyecto	“Modernización y ampliación del camino E. C. El Paraíso-Asunción Huitiupan-El Calvario del km. 3+000 al km 13+000 y del km 6+000 al km 7+500 ampliación y pavimentación de camino sub-tramo a modernizar del km 3+000 al km 13+000 y del km 6+000 al km 7+500”.
Estrategia de desarrollo	Vías de comunicación en buenas condiciones en la Microrregión “Zona Centro Sabanilla”.
Eje al cual contribuye	Físico Ambiental
Eje con el cual se relaciona	Económico y Social Demográfico
Localidad o espacio territorial donde incide el proyecto	Localidades de Asunción Huitiupan 1.5 km y El Calvario 10 km.
Personas o viviendas que involucra el proyecto	La población a beneficiar es 1,911 personas de las 2 localidades y en el seguimiento del proyecto se consideran 6 personas.
Descripción técnica del proyecto	<p>El proyecto contempla la modernización y ampliación del camino E. C. El Paraíso-Asunción Huitiupan-El Calvario del km. 3+000 al km 13+000 y del km 6+000 al km 7+500.</p> <p>Donde se consideraran los datos de construcción del proyecto ejecutivo de la obra (secciones, volúmenes, trazo, nivelación, perfiles, obras de drenaje), planos (planta, perfil, sección y señalamientos), números generadores, presupuesto de obra, croquis de localización macro y micro y estudio de mecánica de suelo.</p> <p>En el costo total del proyecto se contempla la realización de estudio y proyecto ejecutivo.</p> <p>Es importante la coordinación interinstitucional de las dependencias involucradas en el sector de infraestructura caminera para la gestión de recursos.</p> <p>Se contempla que el proyecto se lleve a cabo en 6 etapas, de las cuales 5 serán de 2 km y una de 1.5 km.</p> <p>En el seguimiento se considera la participación de autoridades y representante de Comité de Obra de Caminos de las localidades a ser beneficiadas.</p>
Costo estimado del proyecto	\$70'647,922.54

Nombre de la idea de proyecto	Rehabilitación y ampliación del sistema de drenaje
Estrategia de desarrollo	Manejo sanitario con calidad
Eje al cual contribuye	Social Demográfico
Eje con el cual se relaciona	Físico Ambiental, Institucional y de Derecho
Localidad o espacio territorial donde incide el proyecto	La localidad de Las Palmas Santa Catarina y El Paraíso de la microrregión “ Zona Centro Sabanilla”
Personas o viviendas que involucra el proyecto	Se beneficiaran 150 viviendas que consideran a 200 familias de las 2 localidades de la microrregión “Zona Centro Sabanilla”
Descripción técnica del proyecto	<p>Se realizara la ampliación y rehabilitación del sistema de drenaje en 3 localidades así mismo se requerirá del apoyo de un ingeniero civil para supervisar y ejecutar la obra por lo que se coordinará con la presidencia municipal y CONAGUA para el apoyo del personal especializado.</p> <p>Las localidades aportarán mano de obra que se requiera durante la ejecución del proyecto.</p> <p>En cada una las localidades se nombrará un comité que se encargará de coordinar las actividades y la supervisión de la ejecución de la obra.</p> <p>Así mismo se nombrará a 3 personas que conformen la contraloría social para la supervisión y aplicación correcta de los recursos.</p>
Costo estimado del proyecto	\$ 4,283,826.00

Nombre de la idea del proyecto	Curso/Taller de café sustentable de alto rendimiento
Estrategia de desarrollo	Café de Alto Rendimiento
Eje al cual contribuye	Eje Económico
Eje con el cual se relaciona	Eje Físico Ambiental
Localidad o espacio territorial donde incide el proyecto	Localidades productoras del cultivo de café: Las Palmas Santa Catarina, Asunción Huitiupan y El Paraíso. perteneciente a la comunidad de Sabanilla 01; Quioich, Shushupa, Los Moyos, 20 de Noviembre corresponden a la comunidad de Sabanilla 02
Persona o viviendas que involucra el proyecto	Las personas involucradas en el proyecto son 35 que participarán en las capacitaciones beneficiando a 435 cafeticultores
Descripción técnica del proyecto	<p>El proyecto pretende capacitar a un total de 35 personas a través de cursos talleres:</p> <ol style="list-style-type: none"> 1. Se realizarán 2 cursos talleres de capacitación sobre café sustentable de alto rendimiento, con un total de 35 personas, participando 7 por localidad que sepan leer y escribir con un rango de edad de 20 a 50 años, se llevará a cabo en la cabecera municipal de Sabanilla. Chiapas. Estos eventos tendrán una duración de 32 horas cada uno, realizándose de manera teórico y practico 2. Se formarán productores comunitarios para transmitir los conocimientos <p>Primer evento : Labores culturales ,plagas y enfermedades de café (16 horas 2 días)</p> <p>Segundo evento: Organización, pos cosecha y comercialización de café (16 horas 2 días)</p> <p>El material logístico estará a cargo de la consultoría, la alimentación pasaje y hospedaje es responsable la dependencia ejecutora</p>
Costo estimado del proyecto	\$158,600.00

Nombre de la idea del proyecto	Construcción de un puente vehicular de 36 metros de claro de 4 metros de calzada
Estrategia de desarrollo	Vías de comunicación en buenas condiciones en la Microrregión Zona Centro Sabanilla.
Eje al cual contribuye	Físico-Ambiental
Eje con el cual se relaciona	Económico y Social Demográfico
Localidad o espacio territorial donde incide el proyecto	Localidades de Shushupa y Emiliano Zapata del municipio de Sabanilla, Chiapas.
Personas o viviendas que involucra el proyecto	La población a beneficiar es de 466 personas de 2 localidades de la microrregión. y en el seguimiento del proyecto se consideran 4 personas,
Descripción técnica del proyecto	<p>Construcción de puente vehicular de 36.00 ml de claro consistente en subestructura de concreto ciclópeo, excavación, relleno de excavaciones, estructura soldada en vigas, concreto hidráulico en losas y rellenos en aprches compactados.</p> <p>Es importante la coordinación interinstitucional de las dependencias involucradas en el sector de infraestructura caminera para la gestión de recursos.</p> <p>Se contempla que el proyecto se lleve a cabo en una etapa. En el seguimiento se considera la participación de autoridades y representante de Comité de Obra de Caminos de las localidades a ser beneficiadas.</p>
Costo estimado del proyecto	\$7'610,512.99

Nombre de la idea de proyecto	Rehabilitación de escuelas preescolar y primarias y dotación de mobiliarios
Estrategia de desarrollo	Escuelas Dignas
Eje al cual contribuye	Social Demográfico
Eje con el cual se relaciona	Institucional y de Derechos y Cultural
Localidad o espacio territorial donde incide el proyecto	En las localidades de Las Palmas Santa Catarina, El Paraíso, Asunción Huitiupan, Shushupa, 20 de Noviembre, Quioich, Los Moyos, Villa Flores de la microrregión "Zona Centro Sabanilla"
Personas o viviendas que involucra el proyecto	Se beneficiaran 520 alumnos que asisten a las 11_escuelas de nivel primaria y preescolar de la microrregión "Zona Centro Sabanilla"
Descripción técnica del proyecto	Se trabajará en la rehabilitación de 11 escuelas de nivel primaria y preescolar; paredes, piso y techo con materiales de calidad. Se coordinará con H. Ayuntamiento Municipal, SEP y Sedesol Federal para la valoración de los inmuebles y la estimación presupuestal. Se dotará de mobiliario propio a las escuelas (pizarrones, pupitres, material didáctico). Así mismo se nombrará un comité que se encargará de coordinar y darle seguimiento a las actividades.
Costo estimado del proyecto	\$1'200,000.00

Nombre de la idea del proyecto	Construcción de jagüeyes
Estrategia de desarrollo	Potreros con manejo intensivo para la comercialización de ganado
Eje al cual contribuye	Eje Económico
Eje con el cual se relaciona	Eje Físico Ambiental
Localidad o espacio territorial donde incide el proyecto	Las Palmas Santa Catarina, Asunción Huitiupan y El Paraíso corresponden a Sabanilla 01; Quioich, Los Moyos, 20 de Noviembre, La Frontera Emiliano Zapata, Boca Chulum, La Providencia, Lázaro Cárdenas y Manuel Velasco Suárez pertenecen a comunidad Sabanilla 02
Persona o viviendas que involucra el proyecto	107 ganaderos indígenas de la microrregión Zona Centro Sabanilla que requieren de la construcción de jagüeyes rústicos
Descripción técnica del proyecto	El proyecto pretende la construcción de 107 jagüeyes rústicos para solventar la necesidad de agua en las temporadas de estiaje en la región Se requiere de maquinaria pesada para la construcción jagüeyes rústicos de 30 metros de diámetros con profundidad de 3.5 metros
Costo estimado del proyecto	\$2'789,500.00

Nombre de la idea del proyecto	Establecimiento de 84 hectáreas de especies forestales tropicales
Estrategia de desarrollo	Bosques conservados y restaurados.
Eje al cual contribuye	Físico Ambiental
Eje con el cual se relaciona	Económico y Social Demográfico
Localidad o espacio territorial donde incide el proyecto	El proyecto contempla beneficiar a la localidad Asunción Huitiupan con reforestación de 84 hectáreas.
Personas o viviendas que involucra el proyecto	La población a beneficiar de manera directa es 84 productores e indirectamente 115 familias de la localidad de Asunción Huitiupan y en el seguimiento del proyecto se consideran 2 personas.
Descripción técnica del proyecto	El proyecto contempla el establecimiento de 84 hectáreas de especies forestales tropicales como cedro, caoba, matiliguat, primavera y ramón en áreas con potencial preferentemente forestal; mediante el otorgamiento de 885 plantas por hectárea, asistencia técnica y capacitación para el establecimiento y mantenimiento de la plantación, participando los productores en las labores de limpia del terreno, trazo, siembra y mantenimiento de la plantación. La asistencia técnica consistirá en capacitación de sacado de planta del vivero, establecimiento y mantenimiento de la plantación, georeferencia de cada predio e informe final. Para la realización del proyecto se requiere la participación de dependencias involucradas en el sector recursos naturales y autoridades de la localidad en el proceso de gestión.
Costo estimado del proyecto	\$535,610.00

Nombre de la idea de proyecto	Construcción de letrinas
Estrategia de desarrollo	Manejo sanitario con calidad
Eje al cual contribuye	Social Demográfico
Eje con el cual se relaciona	Físico Ambiental, Institucional y de Derecho
Localidad o espacio territorial donde incide el proyecto	En las localidades de Quioich, Shushupa y Juan González Esponda de la microrregión "Zona Centro Sabanilla"
Personas o viviendas que involucra el proyecto	111 viviendas que consideran a 556 personas de las 3 localidades de la microrregión "zona centro sabanilla"
Descripción técnica del proyecto	<p>Se construirán 111 letrinas una por vivienda, en las 3 localidades, así mismo los beneficiarios harán las fosas respectivas con paredes de block, con medidas de 1.5mx1.5mx2m de profundidad con piso de tierra, para la parte superior los baños se construirán con block, cemento, armex, respirador de PVC y tasas sanitarias.</p> <p>En cada una las localidades se nombrarán un comité que se encargará de coordinar las actividades y seguimiento de la obra.</p> <p>Los beneficiarios excavarán las fosas sanitarias y proporcionarán la mano de obra no calificada.</p>
Costo estimado del proyecto	\$1,043,065.53

Anexo 4. Relación de Participantes

Lista de Asistencia al Taller Microrregional de Sensibilización para población en general

Fecha del taller: 03/Agosto/2011

No.	Nombre del participante	Municipio de origen	Localidad de Origen	Ocupación/Cargo
01	Francisco Pérez Sánchez	Sabanilla	Lázaro Cárdenas	Agente Rural
02	Jorge Díaz Pérez	Sabanilla	Lázaro Cárdenas	Consejo de Vigilancia
03	Alfredo López García	Sabanilla	Quioich	Agente Rural
04	Manuel Pérez García	Sabanilla	Santa Anita	Agente Rural
05	Mateo Juárez Vázquez	Sabanilla	Francisco Villa	Agente Rural
06	Antonio Martínez Cruz	Sabanilla	Naranjo	Delegado de la Org. Shinich
07	Enemorio Ventura Hernández	Sabanilla	Asunción Huitiupan	Rep. de Agente
08	Alberto Pérez López	Sabanilla	Villa Flores	Rep. de Agente
09	José Abenamar Hernández	Sabanilla	La Providencia	Suplente de Agente
10	Rigoberto Pérez Juárez	Sabanilla	El Calvario 2da Sección	Agente Rural.
11	Jorge Sánchez Gómez	Sabanilla	Santa Catarina	Suplente del Comisariado
12	Wilfrido Aguilar Urbina	Sabanilla	La Providencia	Agente Rural
13	Julio Cesar Jiménez	Sabanilla	La Providencia	Comité de Educación Primaria
14	Milton López Jiménez	Sabanilla	Calvario 1ra Sección	Suplente del Agente
15	Mario Pérez García	Sabanilla	Asunción Huitiupan	Agente Rural
16	Wilfrido Aguilar Ramírez	Sabanilla	Los Moyos	Comisariado Ejidal
17	Manolo Cruz Juárez	Sabanilla	Anexo Bachija	Agente Rural
18	José Zacarías P. Ruiz	Sabanilla	La Providencia	Secretario del Agente
19	Francisco Gutiérrez Díaz	Sabanilla	Santa Catarina	Comisariado
20	Fernando Díaz Cortes	Sabanilla	Santa Catarina	Agente Rural
21	Juvencio Cruz Pérez	Sabanilla	Velasco Suarez	Agente Rural
22	Antonio Pérez López	Sabanilla	12 de Octubre	Suplente del Agente
23	Mateo Vázquez García	Sabanilla	20 de Noviembre	Agente Rural
24	Mateo López Pérez	Sabanilla	Shushupa	Agente Rural
25	José Alberto Pérez Vázquez	Sabanilla	Emiliano Zapata	Agente Rural

26	Agustín Cruz Vázquez	Sabanilla	20 de Noviembre	Suplente de Comisariado
27	Rubén Hernández Pérez	Sabanilla	Anexo Nuevo México	Agente Rural
28	Leopoldo Jiménez Pérez.	Sabanilla	Castellano Domínguez	Agente Rural
29	Bertha López Gutiérrez	Sabanilla	20 de Noviembre	Tesorera del grupo de Mujeres
30	Martha López Gutiérrez	Sabanilla	20 de Noviembre	Pdta. del grupo de mujeres
31	Ofelia Cruz Jiménez	Sabanilla	20 de Noviembre	Secretaria
32	Ana Lilia Gutiérrez López	Sabanilla	20 de Noviembre	Control de Vigilancia
33	Amador Pérez Gómez	Sabanilla	Jesús Carranza	Agente Rural
34	Ramón Méndez Martínez	Sabanilla	Linda Vista	Representante
36	Florencio Pérez Encino	Sabanilla	Buena Vista	Agente Rural
37	Felipe de Jesús López Pérez	Sabanilla	Velasco Suárez	Consejo de Vigilancia
38	Efraín Cruz Martínez	Sabanilla	Paraíso	Representante comunitario
39	Fernando Cruz Ocaña	Sabanilla	Bebedero	Representante

Lista de Asistencia al Taller Microrregional de Sensibilización para representantes de Instituciones Federales, Estatales, Municipales y Organizaciones de la Sociedad Civil
Fecha del Taller: 03/Agosto/2011

No.	Nombre del participante	Institución que representa	Cargo que ocupa
01	Fernando Cruz Ocaña	H. Ayuntamiento Municipal de Sabanilla, Chiapas	Regidor
02	Rafael Díaz Sánchez	Sub-Secretaria de Gobierno de Yajalón	Operador Político
03	Irene Gómez Cruz	Sedem Yajalón	Enlace
04	Rene Juárez Vázquez	Organización Shinich	Secretario General
05	Carlos Mario Martínez López	DIF del Estado	Enlace

Lista de Asistencia al Taller de Diagnóstico Comunitario Participativo – Comunidad Sabanilla 01
Fecha del Taller: 08 y 09/Agosto/2011

No.	Nombre del participante	Municipio de origen	Localidad de Origen	Ocupación/Cargo
01	Eliseo López Moreno	Sabanilla	Asunción Huitiupan	Comisariado Ejidal
02	Caralampio Zuñiga Solís	Sabanilla	Asunción Huitiupan	Secretario Comisariado
03	Juan Sánchez Méndez	Sabanilla	Asunción Huitiupan	Tesorero Ejidal

04	Luis Jiménez Vázquez	Sabanilla	Asunción Huitiupan	Suplente Secretario
05	Florentino Martínez Pérez	Sabanilla	El Paraíso	Secretario Consejo Vigilancia
06	Manuel Cruz Torres	Sabanilla	El Paraíso	Representante de Cultura
07	Miguel Pérez Pérez	Sabanilla	Santa Catarina	Presidente de Festejo
08	Francisco Gutiérrez Díaz	Sabanilla	Santa Catarina	Comisariado Ejidal
09	Cornelio Jiménez López	Sabanilla	Santa Catarina	Presidente de Iglesia
10	Reynaldo Gómez Pérez	Sabanilla	Santa Catarina	Auxiliar de Salud
11	Adelina Pérez Pérez	Sabanilla	Santa Catarina	Representante de Parteras
12	Fernando Díaz Cortez	Sabanilla	Santa Catarina	Agente Municipal
13	Jesús López Gómez	Sabanilla	Santa Catarina	Partera
14	Yarendi Gómez Méndez	Sabanilla	Santa Catarina	Coordinador de Antorcha
15	Federico Gómez Pérez	Sabanilla	Santa Catarina	Organización de Carnaval
16	Alfonso Pérez López	Sabanilla	Santa Catarina	Consejo de Vigilancia
17	Ambrosio Díaz Cortez	Sabanilla	Santa Catarina	Delegado del Fondo Regional
18	Juan Encino Gómez	Sabanilla	Santa Catarina	Delegado del Fondo Regional
19	Guadalupe Torres Cruz	Sabanilla	El Paraíso	Partera
20	Juan Juárez Pérez	Sabanilla	El Paraíso	Representante comunitario
21	Manuela Méndez Pérez	Sabanilla	El Paraíso	Partera
22	Juan Pérez Méndez	Sabanilla	Asunción Huitiupan	Representante comunitario
23	Carlos Rojas Ruiz	Sabanilla	Santa Catarina	Presidente de Fondo Regional
24	Mateo Méndez Pérez	Sabanilla	El Paraíso	Auxiliar de Salud
25	Francisco Méndez Juárez	Sabanilla	El Paraíso	Comité de preescolar
26	Ezequias Juárez López	Sabanilla	Sabanilla	Técnico de Fondo
27	Alberto Gómez Pérez	Sabanilla	Paraíso	Comité de la escuela Primaria
28	Ignacio Gómez Juárez	Sabanilla	El Calvario	Agente Rural
29	Otoniel Gómez López	Sabanilla	El Calvario	Representante comunitario

Lista de Asistencia al Taller de Diagnóstico Comunitario Participativo – Comunidad Sabanilla 02
Fecha del Taller: 10 y 11/Agosto/2011

No.	Nombre del participante	Municipio de origen	Localidad de Origen	Ocupación/Cargo
01	Hilda Jiménez Cruz	Sabanilla	Velasco Suárez	Ama de casa
02	Felipe de Jesús López Pérez	Sabanilla	Velasco Suárez	Suplente de Consejero
03	Antonio López Pérez	Sabanilla	Velasco Suárez	Comité del Agua
04	Cesar Sánchez Martínez	Sabanilla	Quioich	Comité de Padres de Familia
05	Alfredo López García	Sabanilla	Quioich	Agente Rural
06	Elsa López Jiménez	Sabanilla	Quioich	Agente Rural
07	Rocelina Pérez López	Sabanilla	Quioich	Vocal de Vigilancia
08	María Sánchez Martínez	Sabanilla	Quioich	Comité de Educación
09	Mateo Vázquez García	Sabanilla	20 de Noviembre	Agente Rural
10	Ricardo López Encino	Sabanilla	20 de Noviembre	Delegado comunitario
11	Julio López Encino	Sabanilla	20 de Noviembre	Rep. de Comunidad
12	Alicia López Pérez	Sabanilla	Velasco Suárez	Ama de casa
13	Juvencio Cruz Pérez	Sabanilla	Velasco Suárez	Agente Rural
14	Enelda Encino Jiménez	Sabanilla	20 de Noviembre	Tesorera Grupo de Trabajo.
15	Adelaida Encino Jiménez	Sabanilla	20 de Noviembre	Presidenta Del Grupo
16	Juan Cruz Díaz	Sabanilla	Boca Chulum	Representante de Comunidad
17	Antonio Vázquez García	Sabanilla	20 de Noviembre	Gestor Social
18	Héctor Urbina Cruz	Sabanilla	Boca Chulum	Representante de Comunidad
19	Cesar Enrique López Encino	Sabanilla	20 de Noviembre	Comité de Salud
20	Julio Omar Díaz Vázquez	Sabanilla	Boca Chulum	Representante del Agente
21	Gumersindo Juárez Cruz	Sabanilla	Velasco Suárez	Representante de Comunidad
22	Ana Lilia Gutiérrez López	Sabanilla	20 de Noviembre	Control de Vigilancia
23	Berta López Gutiérrez	Sabanilla	20 de Noviembre	Tesorera Grupo "Papelería" (POPMI)
24	Ofelia Cruz Jiménez	Sabanilla	20 de Noviembre	Secretaria de Grupo "Papelería" (POPMI)
25	Yolanda López Encino	Sabanilla	20 de Noviembre	Socias de Grupo "Papelería" (POPMI)
26	Martha López Gutiérrez	Sabanilla	20 de Noviembre	Presidenta de Grupo "Papelería" (POPMI)

27	Agustín Cruz Vázquez	Sabanilla	20 de Noviembre	Consejo de Vigilancia
28	Elías Gutiérrez López	Sabanilla	20 de Noviembre	Rep. de Comunidad
29	Mateo Martínez Cruz	Sabanilla	Lázaro Cárdenas	Comisariado Ejidal
30	Wilfrido Aguilar Urbina	Sabanilla	La Providencia	Agente Rural
31	Araceli Gómez García	Sabanilla	La Providencia	Ama de casa
32	José Abenamar Pérez Hernández	Sabanilla	La Providencia	Suplente de Agente
33	Silli Francisco Pérez Gómez	Sabanilla	La Providencia	3° Suplente Comité de COPLADEM
34	Gloria Morales Hernández	Sabanilla	La Providencia	Vocal de Control
35	Emilia Pérez Urbina	Sabanilla	La Providencia	Vocal de Oportunidad
36	Natalia Hernández López	Sabanilla	La Providencia	Representante de Mujeres
37	Marcelina Pérez Jiménez	Sabanilla	La Providencia	Partera
38	Vidal Morales Jiménez	Sabanilla	La Providencia	Representante Comunitario
39	Abraham Morales Ramírez	Sabanilla	La Providencia	Huesero
40	Alberto Ramírez Pérez	Sabanilla	La Providencia	Representante Comunitario
41	Santiago Pérez Pérez	Sabanilla	La Providencia	Auxiliar de Salud
42	Miguel López Martínez	Sabanilla	Velasco Suárez	Secretario del agente
43	Epifanio López Pérez	Sabanilla	Velasco Suárez	Representante Comunitario
44	Florencio Pérez Pérez	Sabanilla	Velasco Suárez	Representante Comunitario
45	Benito López López	Sabanilla	Velasco Suárez	Patronato de Agua
46	Hermelindo López Cruz	Sabanilla	Velasco Suárez	Vocal del comité de educ.
47	Armida Cruz García	Sabanilla	Quioich	Representante Comunitario
48	Yolanda Gómez García	Sabanilla	Quioich	Representante Comunitario
49	Maritza Elizabeth Gómez Hipólito	Sabanilla	Villa Flores	Representante Comunitario
50	Elena Pérez Gómez	Sabanilla	Villa Flores	Representante Comunitario
51	María Pérez Gómez	Sabanilla	Villa Flores	Representante Comunitario
52	Crispín Pérez Jiménez	Sabanilla	La Providencia	Representante Comunitario
53	Sergio Pérez Jiménez	Sabanilla	La Providencia	Representante Comunitario
54	José Agripino Cruz Gómez	Sabanilla	Los Moyos	Comité de Educación Primaria
55	Vicente Ozuna Cruz	Sabanilla	Los Moyos	Suplente del Tesorero del Consejo de Vigilancia

56	Marco Antonio Ramírez Díaz	Sabanilla	Los Moyos	Sup. del Secretario del Agente
57	Valdemar Gómez López	Sabanilla	Los Moyos	Secretario de Agencia
58	Ricardo Ramírez López	Sabanilla	Los Moyos	Secretario de Comisariado
59	Ruvicel Antonio Trujillo García	Sabanilla	Los Moyos	Presidente de Comité
60	Enelio Pérez López	Sabanilla	Shushupa	Comité de Salud
61	Raúl Aguilar Ruiz	Sabanilla	Los Moyos	Presidente de Consejo de Vigilancia
62	Russel Gómez Aguilar	Sabanilla	Los Moyos	Presidente de Comité Escuelas Pres.
63	Lazaro Gómez Santano	Sabanilla	Los Moyos	Agente Municipal
64	Marlene Pérez Gómez	Sabanilla	Velasco Suárez	Representante Comunitario
65	Alberto Ruiz Jiménez	Sabanilla	Los Moyos	Regidor municipal
66	Juan Uriel Pérez Aguilar	Sabanilla	Los Moyos	Secretario Consejo de Vigilan.
67	Roberto López Jiménez	Sabanilla	Los Moyos	Comité de Tienta Conasupo
68	Julio Cesar Gómez Jiménez	Sabanilla	La Providencia	Comité de Educación
69	Federico Morales Pérez	Sabanilla	La Providencia	Secretario de Comité de Educación
70	Mateo Juárez Pérez	Sabanilla	La Frontera	Agente Municipal
71	Manuel Juárez López	Sabanilla	La Frontera	Suplente de Agente
72	Efraín Cruz Martínez	Sabanilla	Paraíso	Rep. de la Org. Shinich
73	Rene Álvarez Vázquez	Sabanilla	La Frontera	Presidente de la Org. Shinich
74	Efraín Figueroa Torres	Sabanilla	Juan González Esponda	Agente Municipal
75	Daniel Pérez Méndez	Sabanilla	Boca Chulum	Comisario Ejidal
76	Marcos Pérez Gómez	Sabanilla	Boca Chulum	Socio del Fondo Regional
77	Felipe López Vázquez	Sabanilla	Velasco Suárez	Resp. Comisariado
78	Nicolás Pérez López	Sabanilla	Shushupa	Repr. de Comisariado
79	Antonio Martínez Cruz	Sabanilla	Los Naranjos	Representante comunitario
80	Julio Jiménez Martínez	Sabanilla	Chinintiel de Juárez	Suplente del Agente Mpal.
81	Mateo López Pérez	Sabanilla	Shushupa	Agente Rural
82	Mateo Pérez López	Sabanilla	Shushupa	Comité de Educación
83	Diego Cruz Pérez	Sabanilla	Shushupa	Auxiliar de Salud.

Lista de Asistencia al Taller de Diagnóstico Comunitario Participativo – Sabanilla 02 de Instituciones Participantes

Fecha del Taller: 10 y 11/Agosto/2011

No.	Nombre del participante	Institución que representa	Cargo que ocupa
01	Rafael Díaz Sánchez	Sub-Secretaria de Gobierno de Yajalón	Operador Político

Lista de Asistencia al Taller de Diagnóstico Microrregional

Fecha del Taller: 23/Agosto/2011

No.	Nombre del participante	Comunidad que representa	Eje en el que participa
01	Miguel López Martínez	Velasco Suárez	Institucional y de Derecho
02	Benito López López	Velasco Suárez	Social Demográfico
03	Juan Pérez Méndez	Asunción Huitiupan	Cultural
04	Cesar Sánchez Martínez	Quioich	Social Demográfico
05	Juan Sánchez Méndez	Asunción Huitiupan	Social Demográfico
06	Domingo Mijangos Gallegos	Asunción Huitiupan	Físico Ambiental
07	Antonio Vázquez García	20 de Noviembre	Económico
08	Juvencio Cruz Pérez	Velasco Suárez	Económico
09	Francisco Méndez Juárez	El Paraíso	Institucional y de Derecho
10	Manuela Méndez Pérez	El Paraíso	Institucional y de Derecho
11	Florencio Martínez Pérez	El Paraíso	Físico Ambiental
12	Juan Carlos Rojas Ruiz	Santa Catarina	Social Demográfico
13	Reynaldo Gómez Pérez	Santa Catarina	Social Demográfico
14	Diego Cruz Pérez	Shushupa	Cultural
15	Federico Gómez Pérez	Santa Catarina	Institucional y de Derecho
16	Natalia Hernández López	La Providencia	Cultural
17	Maritza Elizabeth Gómez Hipólito	Villa Flores	Institucional y de Derecho
18	Ricardo López Encino	20 de Noviembre	Físico Ambiental
19	Elías Gutiérrez López	20 de Noviembre	Institucional y de Derecho
20	Mateo Martínez Cruz	Lázaro Cárdenas	Económico

21	Enelio Pérez López	Shushupa	Social Demográfico
22	Marlene Pérez Gómez	Velasco Suárez	Institucional y de Derecho
23	Mateo López Pérez	Shushupa	Económico
24	Teresa Martínez López	Velasco Suárez	Económico
25	Elide Martínez López	Velasco Suárez	Económico
26	Lázaro Gómez Zenteno	Los Moyos	Físico Ambiental
27	Rubiel Antonio Trujillo García	Los Moyos	Social Demográfico
28	Raúl Aguilar Ruiz	Los Moyos	Económico
29	Russel Gomes Aguilar	Los Moyos	Institucional y de Derecho
30	Fernando Díaz Cortez	Santa Catarina	Económico
31	Gumersindo Juárez Cruz	Velasco Suárez	Cultural
32	Manuel Juárez López	La Frontera	Económico
33	Mateo Pérez López	Shushupa	Institucional y de Derecho
34	Nicolás Pérez López	Shushupa	Físico Ambiental
35	Alberto Gomes Pérez	El Paraíso	Económico
36	Caralampio Zuñiga Solís	Asunción Huitiupan	Económico

Lista de Asistencia al Taller de Diagnóstico Microrregional - Actores Claves

Fecha del Taller: 23/Agosto/2011

No.	Nombre del participante	Procedencia (Organización núcleo agrario, autoridad tradicional o civil, etc.)	Cargo que ocupa
01	Vidal Morales Jiménez	Representante de comunidad	Integrante de grupo médicos tradicionales
02	Rebeca Pérez Pérez	Representante de comunidad	Presidenta de grupo de trabajo de panadería (POPMI)
03	Luis Sánchez Cruz	Representante de comunidad	Presidente Comité de Padres de Familia
04	Ezequias López Gomes	Fondo Regional Indígena Sabanilla S.C.	Técnico Fondo Regional
05	Manuel de Jesús Cruz Pérez	Representante de comunidad	Integrante de grupo música tradicional

Lista de Asistencia al Taller de Diagnóstico Microrregional – Instituciones participantes
Fecha del Taller: 23/Agosto/2011

No.	Nombre del participante	Institución que representa	Cargo que ocupa
01	Rafael Díaz Sánchez	Sub-Secretaria de Gobierno de Yajalón	Operador Político
02	Mariano Ramírez García	SEPI Yajalón	Delegado
03	Jesús Fernando Antonio Jiménez	Consejo indígena	Consejero Indígena

Lista de Asistencia del 1er Taller de Planeación “Definición de Ideas de Proyectos” - Representantes Comunitario
Fecha del Taller: 15/Noviembre/2011

No.	Nombre del participante	Comunidad que representa	Eje en el que participa
01	Ezequias López Juárez	Sabanilla	Físico Ambiental
02	Florentino Martínez Pérez	El Paraíso	Físico Ambiental
03	Francisco Méndez Juárez	El Paraíso	Institucional y de Derecho
04	Marco A .Ramírez Díaz	Los Moyos	Económico
05	Vicente Ozuna Cruz	Los Moyos	Institucional y de Derecho
06	Lazaro Gómez Zenteno	Los Moyos	Físico Ambiental
07	Fausto López Martínez	Los Moyos	Social Demográfico
08	Raúl Aguilar Ruiz	Los Moyos	Económico
09	Juan Uriel Pérez Aguilar	Los Moyos	Social Demográfico
10	Carmelo Cruz Jiménez	Los Moyos	Económico
11	Miguel López Martínez	Velasco Suárez	Institucional y de Derecho
12	Felipe de Jesús López Pérez	Velasco Suárez	Cultural
13	Benito López López	Velasco Suárez	Social Demográfico
14	Gumersindo Juárez Cruz	Velasco Suárez	Cultural
15	Juan Arcos Rojas Ruiz	Santa Catarina	Físico Ambiental
16	Federico Gómez Pérez	Santa Catarina	Institucional y de Derecho
17	Reynaldo Gómez Pérez	Santa Catarina	Cultural
18	Cornelio Jiménez López	Santa Catarina	Social Demográfico
19	Fernando Díaz Cortes	Santa Catarina	Económico
20	Francisco Juárez Díaz	La Frontera	Institucional y de Derechos

21	Manuel Juárez López	La Frontera	Económico
22	Nicolás Pérez López	Shushupa	Físico Ambiental
23	Evelio Pérez López	Shushupa	Social Demográfico
24	Mateo Pérez López	Shushupa	Institucional y de Derechos
25	Mateo López Pérez	Shushupa	Económico
26	Diego Cruz	Shushupa	Cultural
27	Antonio Vázquez García	20de Noviembre	Cultural
28	Ricardo López Encino	20 de Noviembre	Físico Ambiental
29	Cesar Sánchez Martínez	Quioich	Social Demográfico
30	Maritza Elizabeth Gómez Hipólito	Villa Flores	Institucional y de Derechos
31	Manuel Cruz Torres	El Paraíso	Físico Ambiental
32	Efraín Figueroa Torres	Juan Esponda	Económico
33	Manuela Méndez Pérez	El Paraíso	Institucional y de Derecho
34	Alberto Gómez Pérez	El Paraíso	Económico
35	Julián Torres López	El Paraíso	Físico ambiental

Lista de Asistencia del 1er Taller de Planeación “Definición de Ideas de Proyectos” - Instituciones Federales, Estatales, Municipales y Organizaciones de la Sociedad Civil

Fecha del Taller: 15/Noviembre/2011

No.	Nombre del participante	Institución que representa	Cargo que ocupa
01.-	Rafael Díaz Sánchez	Sub-Secretaría de Gobierno de Yajalón	Operador Político
02.-	Irene Gómez cruz	SEDEM	Enlace

Lista de Asistencia del 2° Taller de Planeación “Identificación y Priorización de Proyectos Estratégicos” - Representantes Comunitario

Fecha del Taller: 09/Enero/2012

No.	Nombre del participante	Localidad de Origen	Eje que participa
01	Juan Carlos Rojas Ruiz	Santa Catarina	Físico Ambiental
02	Florentino Martínez Pérez	El Paraíso	Físico Ambiental
03	Federico Gómez Pérez	Santa Catarina	Institucional y de Derecho

04	Mateo Pérez López	Shushupa	Institucional y de Derecho
05	Nicolás Pérez López	Shushupa	Físico Ambiental
06	Manuel Juárez López	La Frontera	Económico
07	Julián Torres López	El Paraíso	Cultural
08	Mateo Martínez Cruz	Lázaro Cárdenas	Económico
09	Caralampio Zuñiga Solís	Asunción Huitiupan	Económico
10	Alberto Gómez Pérez	El Paraíso	Económico
11	Reynaldo Gómez Pérez	Santa Catarina	Social Demográfico
12	Benito López Pérez	Velasco Suárez	Social Demográfico
13	Diego Cruz Pérez	Shushupa	Cultural
14	Manuel Cruz Torres	El Paraíso	Cultural
15	Manuela Méndez Pérez	El Paraíso	Institucional y de Derecho
16	María Magdalena Sánchez Gómez	Santa Catarina	Social Demográfico
17	Floriana Gómez Pérez	Santa Catarina	Cultural
18	Marisa Elizabeth Gómez Hipólito	Villa Flores	Institucional y de Derecho
19	Francisco Méndez Juárez	El Paraíso	Institucional y de Derecho
20	Juan Sánchez Méndez	Asunción Huitiupan	Social Demográfico
21	Domiciano Flores Mendoza	Asunción Huitiupan	Económico
22	Mateo López Pérez	Shushupa	Cultural
23	Florencio Martínez Díaz	Lázaro Cárdenas	Cultural
24	Antonio Vázquez García	20 de Noviembre	Social Demográfico
25	Mateo Vázquez García	20 de Noviembre	Físico Ambiental
26	Rauzel Gómez Aguilar	Los Moyos	Institucional y de Derecho
27	Lazaro Gómez Zenteno	Los Moyos	Físico Ambiental
28	Ricardo López Encino	20 de Noviembre	Cultural
29	Raúl Aguilar Ruiz	Los Moyos	Económico
30	Enelio Pérez López	Shushupa	Social Demográfico
31	Wilfrido Aguilar Urbina	La Providencia	Físico Ambiental
32	Fernando Díaz Cortes	Santa Catarina	Económico
33	Efraín Figueroa Torres	Juan Esponda	Económico

34	Abraham Morales Ramírez	La Providencia	Social Demográfico
35	Crispín Pérez Jiménez	La Providencia	Físico Ambiental
36	Abelardo Urbina Cruz	Boca Chulum	Cultural
37	Hermelindo Vázquez García	20 de Noviembre	Social Demográfico
38	Alberto Ramírez Pérez	La Providencia	Físico Ambiental
39	Francisco Gutiérrez Díaz	Santa Catarina	Institucional y de Derecho
40	Alfonso Pérez López	Santa Catarina	Económico

Lista de Asistencia del 3er Taller de Validación del Plan Microrregional - Representantes Comunitario
Fecha del Taller: 13/Enero/2012

No.	Nombre del participante	Localidad de Origen	Cargo que ocupa
01	Juvencio Cruz Pérez	Velasco Suárez	Agente Rural
02	Benito López López	Velasco Suárez	Rep. Eje Social Demográfico
03	Manuel Cruz Torres	El Paraíso	Representante de Cultura
04	Florentino Martínez Pérez	El Paraíso	Secretario Consejo Vigilancia
05	Gonzalo Vázquez Cruz	Velasco Suárez	Representante Comunitario
06	Reynaldo Gómez Pérez	Santa Catarina	Auxiliar de salud
07	Enelio Pérez López	Shushupa	Rep. de Eje Social Demográfico
08	Mateo Pérez López	Shushupa	Comité de Educación
09	Federico Gómez Pérez	Santa Catarina	Rep. eje Institucional y de Derecho
10	Alfredo López García	Quioich	Agente Rural
11	Mateo López Pérez	Shushupa	Agente Rural
12	Alberto Gómez Pérez	El Paraíso	Rep. Eje Económico
13	Carmen López Torres	El Paraíso	Ama de casa
14	Mateo Vázquez García	20 de Noviembre	Rep. Físico Ambiental
15	Hermelindo Vázquez García	20 de Noviembre	Representante Comunitario
16	Cesar Sánchez Martínez	Quioich	Comité de padres de familia
17	Juan Pérez Martínez	Villa Flores	Rep. Eje Social Demográfico
18	Francisco Gutiérrez Díaz	Santa Catarina	Rep. eje Institucional Y Derechos
19	Manuel Sánchez García	Quioich	Representante Comunitario

20	Eliseo López Moreno	Asunción Huitiupan	Comisariado Ejidal
21	Domiciano Flores Mendoza	Asunción Huitiupan	Rep. Eje Económico
22	José Martínez Aguilar	Asunción Huitiupan	Representante Comunitario
23	Fernando Díaz Cortez	Santa Catarina	Rep. Eje Económico
24	Efraín Figueroa Torres	Juan Esponda	Rep. Eje Social Demográfico
25	Alfonzo Pérez López	Santa Catarina	Consejo de Vigilancia
26	Floriana Gómez Pérez	Santa Catarina	Ama de casa
27	Juan Carlos Rojas Ruiz	Santa Catarina	Presidente de Fondo Regional
28	Ricardo López Encino	20 de Noviembre	Delegado Comunitario
29	Antonio Vázquez García	20 de Noviembre	Rep. Eje Económico
30	Nicolás Pérez López	Shushupa	Rep. Físico Ambiental
31	Julián Torres López	El Paraíso	Rep. Físico Ambiental
32	Diego Cruz Pérez	Shushupa	Rep. Eje Cultural
33	María Magdalena Sánchez G.	Santa Catarina	Rep. Eje Social Demográfico
34	Francisco Méndez Juárez	El Paraíso	Rep. Eje Social Demográfico
35	Caralampio Zuñiga Solís	Asunción Huitiupan	Secretario Comisariado
36	Luis Antonio Espinoza Hernández	Asunción Huitiupan	Representante Comunitario
37	Luis Jiménez Vázquez	Asunción Huitiupan	Suplente Secretario
38	Manuel Ramírez López	Lázaro Cárdenas	Representante Comunitario
39	Mateo Martínez Cruz	Lázaro Cárdenas	Comisariado Ejidal
40	Lazaro Gómez Zenteno	Los Moyos	Rep. Físico Ambiental
41	Rubiel Antonio Trujillo	Los Moyos	Rep. Eje Social Demográfico
42	Miguel Vázquez Martínez	20 de Noviembre.	Representante Comunitario
43	Mariza E. Gómez Hipólito	Villa Flores	Representante Comunitario
44	Manuel López Pérez	Villa Flores	Representante Comunitario
45	Rauzel Gómez Aguilar	Los Moyos	Pdte. de Comité Esc. Prees.
46	Alberto Pérez Aguilar	Los Moyos	Representante Comunitario
47	Hipólito Cruz Pérez	El Paraíso	Representante Comunitario
48	Alberto Ramírez Pérez	La Providencia	Representante Comunitario
49	Santiago Pérez Pérez	La Providencia	Auxiliar de Salud

50	Wilfrido Aguilar Urviza	La Providencia	Representante Comunitario
51	Araceli Gómez García	La Providencia	Ama de casa

Lista de Asistencia del 3er Taller de Validación del Plan Microrregional - Representantes Comunitario
Fecha del Taller: 13/Enero/2012

No.	Nombre del participante	Institución que representa	Cargo que ocupa
01	Rafael Díaz Sánchez	Sub-Secretaria de Gobierno de Yajalón	Operador Político

“XIÑILBA’J LAK LUMAL SABANILLA”



Este Plan de Desarrollo de la Microrregión “Zona Centro Sabanilla”, es el resultado de la participación activa de la población en la Planeación del territorio. La Comisión Nacional para el Desarrollo de los Pueblos Indígenas (CDI) proporcionó el apoyo técnico-metodológico para su elaboración y edición.

“Este programa es público, no es patrocinado ni promovido por partido político alguno y sus recursos que pagan todos los contribuyentes. Queda prohibido el uso para fines distintos a los establecidos en el programa”.